

PLANO DE RECORRIDO ACTUAL

RUTA DE VALLE VIEJO

"CORREDOR ECOTURÍSTICO Y RECREATIVO PARA FOMENTAR LAS ACTIVIDADES TURÍSTICAS ECO AMIGABLES Y SALUDABLES EN LA RUTA DE VALLE VIEJO, TACNA 2025"



IGLESIA NTRA. SRA. DE LAS MERCEDES



BODEGA SANTA ELENA



IGLESIA VIRGEN DEL ROSARIO - CALANA



PLAZA PRINCIPAL DE CALANA



BALNEARIO DE CALIENTES



DISTRITO DE CIUDAD NUEVA

CERRO ARUNTA

PLANO ACTUAL - RUTA DE VALLE VIEJO

ESC: 1/25 000



MUSEO DE SITIO LAS PEÑAS



PLAZA FRANCISCO ANTONIO DE ZELA



PLAZA PRINCIPAL DE PACHIA



IGLESIA DE PACHIA



COMPLEJO ARQUEOLOGICO DE MICULLA



CENTRO DE INTERPRETACION CULTURAL

En el plano actual de la Ruta de Valle Viejo, que abarca los Distritos de Pocollay, Calana y Pachia en Tacna, es un destino turístico que atrae a numerosos visitantes, especialmente durante los fines de semana y días feriados.

A lo largo de este recorrido, se encuentran diversos atractivos que enriquecen la experiencia del visitante, esta ruta ofrece una combinación única de cultura, gastronomía y patrimonio cultural, lo que la distingue de otras ciclovías de la región. Además del valor de sus atractivos, la circulación lineal del recorrido permite una mayor fluidez en el tránsito de ciclistas y visitantes, consolidándose así como uno de los destinos más concurridos y valorados de Tacna.

LEYENDA	
	PUNTO DE INICIO
	INDICA RUTA DEL CORREDOR
	PUNTO DE INTERES (LUGARES TURISTICOS)
	PUNTO FINAL DE LA RUTA

UNIVERSIDAD PRIVADA DE TACNA FACULTAD DE ARQUITECTURA Y URBANISMO ESCUELA DE ARQUITECTURA			
	PROYECTO: "CORREDOR ECOTURÍSTICO Y RECREATIVO PARA FOMENTAR LAS ACTIVIDADES TURÍSTICAS ECO AMIGABLES Y SALUDABLES EN LA RUTA DE VALLE VIEJO, TACNA 2025"	FECHA: MARZO 2025	LAMINA: A-01
CURSO: PROYECTO DE TESIS	DOCENTE: MASTER. SERGIO CASTAÑEDA CORDERO	PLANO: PLANO DE RECORRIDO ACTUAL - RUTA VALLE VIEJO	
ALUMNA: BACH. MARILYN KAREN CUEVA MACHACA			

PLANO DE RUTAS - ESTADO ACTUAL

DISTRITO DE POCOLLAY

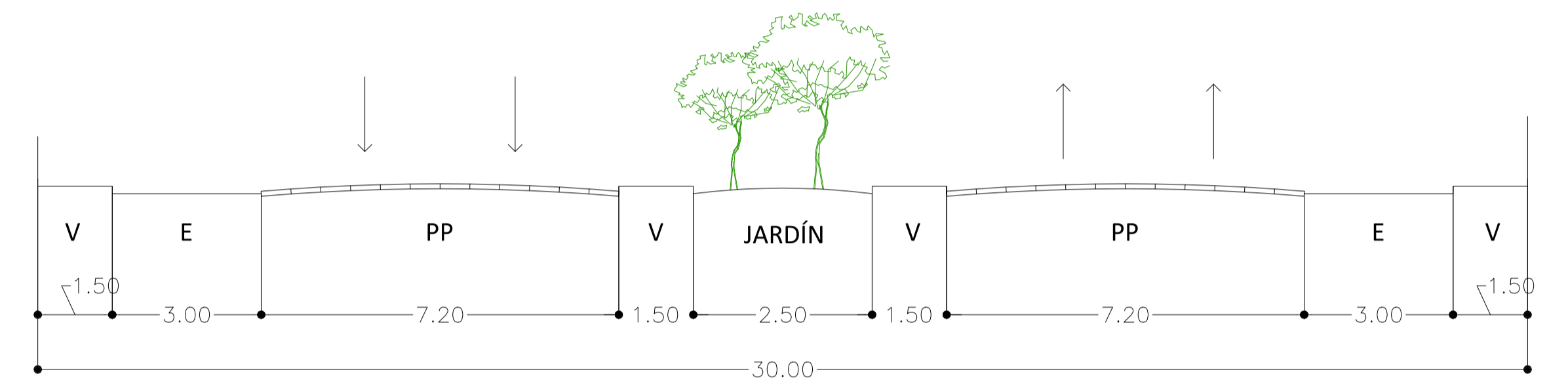
"CORREDOR ECOTURÍSTICO Y RECREATIVO PARA FOMENTAR LAS ACTIVIDADES TURÍSTICAS ECO AMIGABLES Y SALUDABLES EN LA RUTA DE VALLE VIEJO, TACNA 2025"



PLANO DE RUTAS - DISTRITO DE POCOLLAY

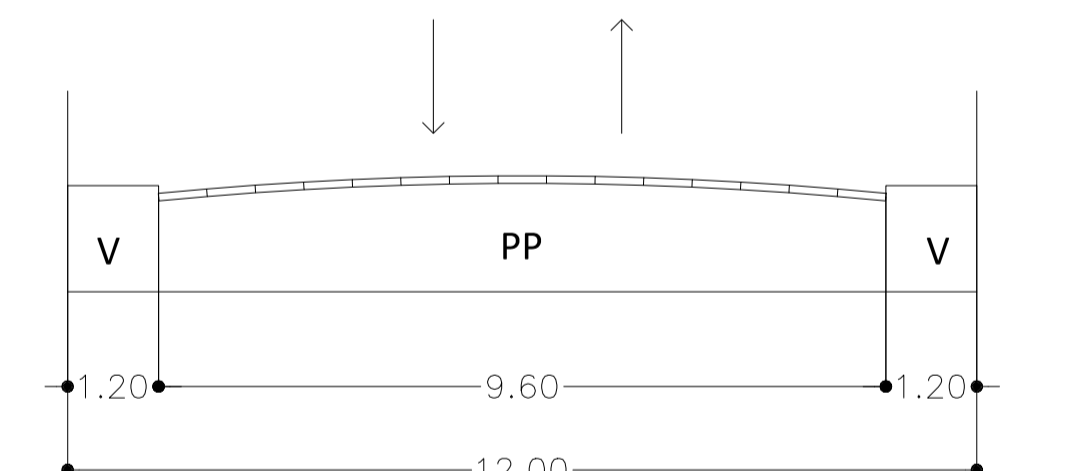

ESC: 1/2500

AV. CELESTINO VARGAS



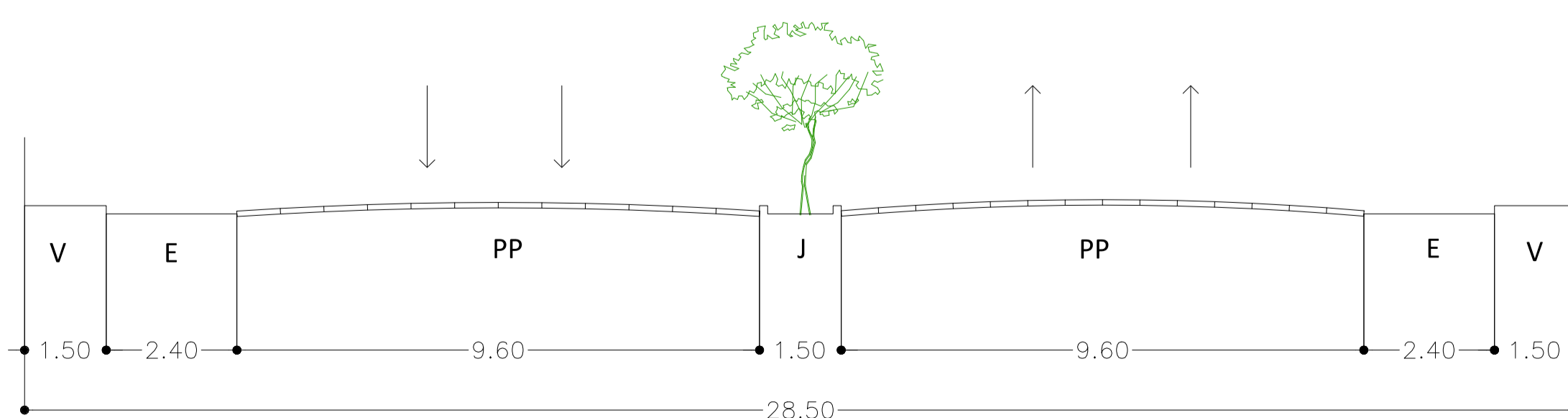
CORTE A-A'
AV. CELESTINO VARGAS
ESC: 1/100

CALLE HERMANOS REYNOSO



CORTE B-B'
C. HERMANOS REYNOSO
ESC: 1/100

PROLONG. AV. JORGE BASADRE GROHMANN



CORTE C-C'
PROLONG. AV. JORGE BASADRE GROHMANN
ESC: 1/100

En el plano de secciones viales correspondientes a la Ruta de Valle Viejo del Distrito de Pocolay, se han considerado tres secciones viales, las cuales son:

- Corte A (Av. Celestino Vargas)
- Corte B (Calle Hermanos Reynoso)
- Corte C (Prolong. Av. Jorge Basadre Grohmann)

Cada una de estas secciones viales han sido detalladas con sus respectivas fotografías.

UNIVERSIDAD PRIVADA DE TACNA FACULTAD DE ARQUITECTURA Y URBANISMO ESCUELA DE ARQUITECTURA			
PROYECTO:	"CORREDOR ECOTURÍSTICO Y RECREATIVO PARA FOMENTAR LAS ACTIVIDADES TURÍSTICA ECO AMIGABLES Y SALUDABLES EN LA RUTA DE VALLE VIEJO, TACNA 2025"		
CURSO:	PROYECTO DE TESIS	FECHA:	MARZO 2025
DOCENTE:	MASTER. SERGIO CASTAÑEDA CORDERO	PLANO:	PLANO DE RUTAS - ESTADO ACTUAL
ALUMNA:	BACH. MARILYN KAREN CUEVA MACHACA		DISTRITO DE POCOLLAY
			LAMINA: A-02

PLANO DE RUTAS - ESTADO ACTUAL

DISTRITO DE CALANA

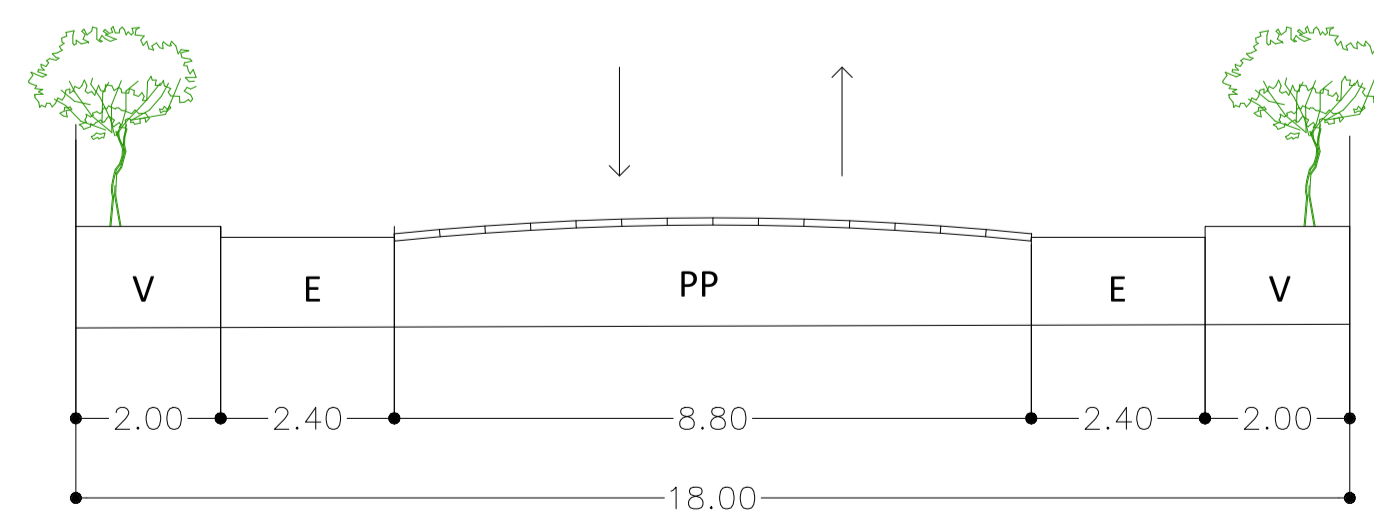
"CORREDOR ECOTURÍSTICO Y RECREATIVO PARA FOMENTAR LAS ACTIVIDADES TURÍSTICAS ECO AMIGABLES Y SALUDABLES EN LA RUTA DE VALLE VIEJO, TACNA 2025"



PLANO DE RUTAS DEL DISTRITO DE CALANA

ESC: 1/4000

AV. GENERAL VARELA



CORTE F-F'

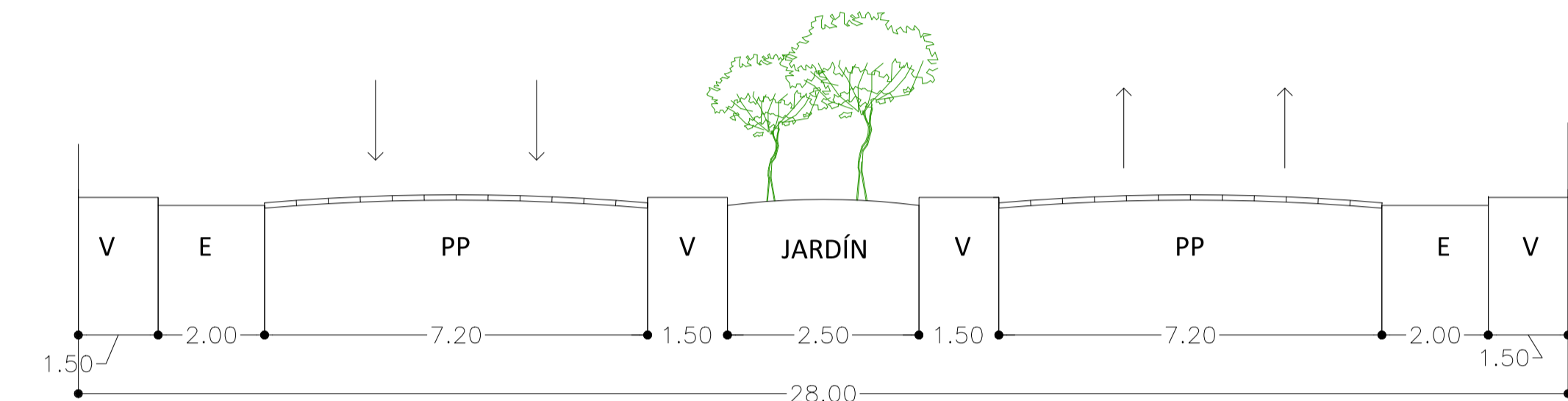
AV. GENERAL VARELA
ESC: 1/100

En el Plano de Secciones viales correspondientes a la Ruta de Valle Viejo del Distrito de Calana, se han considerado tres secciones viales, las cuales son:

- Corte D (Av. Celestino Vargas)
- Corte E (TA - 615)
- Corte F (Av. General Varela)

Cada una de estas secciones viales han sido detalladas con sus respectivas fotografías.

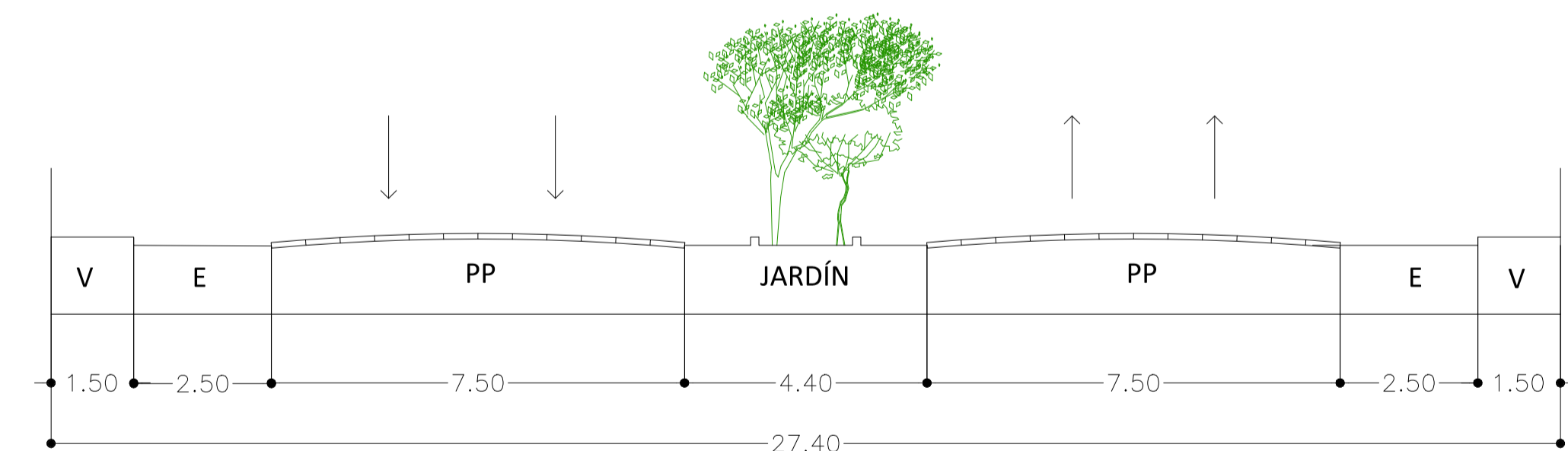
AV. CELESTINO VARGAS



CORTE D-D'

AV. CELESTINO VARGAS
ESC: 1/100

TA - 615



CORTE E-E'

TA - 615
ESC: 1/100

UNIVERSIDAD PRIVADA DE TACNA FACULTAD DE ARQUITECTURA Y URBANISMO ESCUELA DE ARQUITECTURA			
PROYECTO: "CORREDOR ECOTURÍSTICO Y RECREATIVO PARA FOMENTAR LAS ACTIVIDADES TURÍSTICAS ECO AMIGABLES Y SALUDABLES EN LA RUTA DE VALLE VIEJO, TACNA 2025"	FECHA: MARZO 2025	LAMINA: A-03	
CURSO: PROYECTO DE TESIS	PLANO: PLANO DE RUTAS - ESTADO ACTUAL - DISTRITO DE CALANA		
DOCENTE: MASTER. SERGIO CASTAÑEDA CORDERO	BACH. MARILYN KAREN CUEVA MACHACA		

PLANO DE RUTAS - ESTADO ACTUAL

DISTRITO DE PACHIA

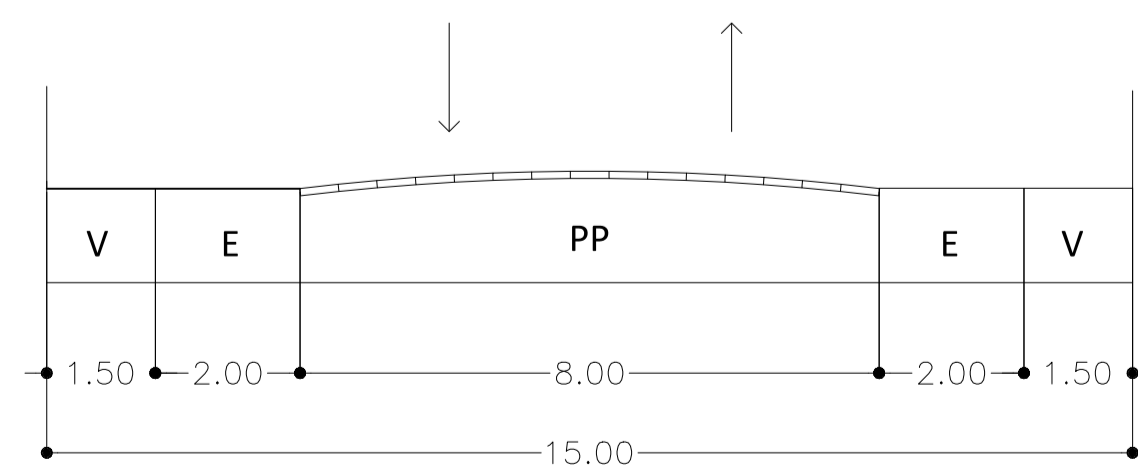
"CORREDOR ECOTURÍSTICO Y RECREATIVO PARA FOMENTAR LAS ACTIVIDADES TURÍSTICAS ECO AMIGABLES Y SALUDABLES EN LA RUTA DE VALLE VIEJO, TACNA 2025"



PLANO DE RUTAS DEL DISTRITO DE PACHIA

ESC: 1/2500

TA - 40



CORTE G-G'

TA - 40

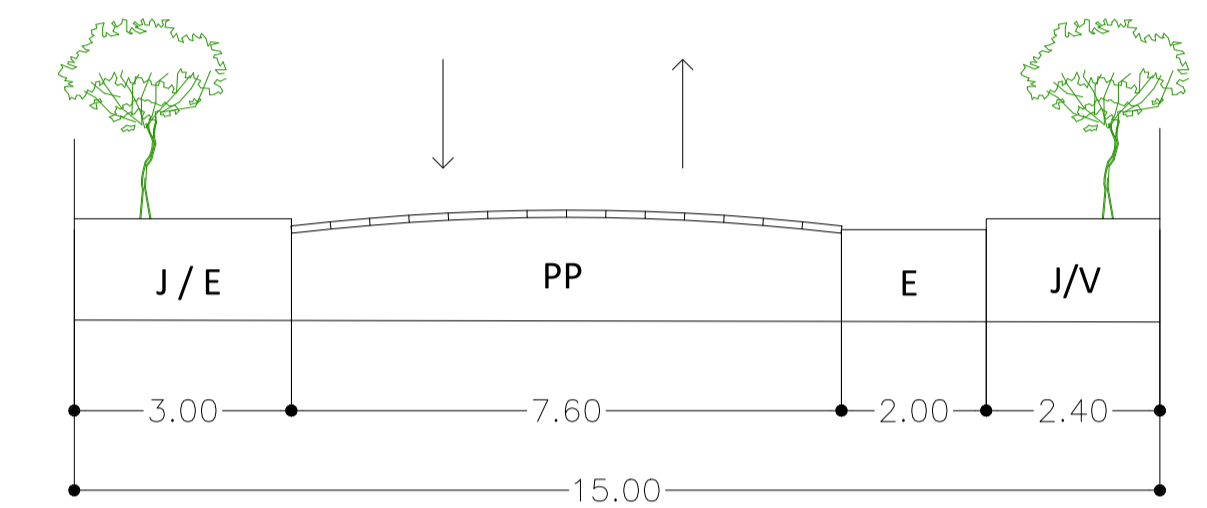
ESC: 1/100

En el plano de secciones viales correspondientes a la Ruta de Valle Viejo del Distrito de Pachia, se han considerado tres secciones viales, las cuales son:

- Corte G (TA-40)
- Corte H (TA-612)
- Corte I (TA-40)

Cada una de estas secciones viales han sido detalladas con sus respectivas fotografías.

TA - 612

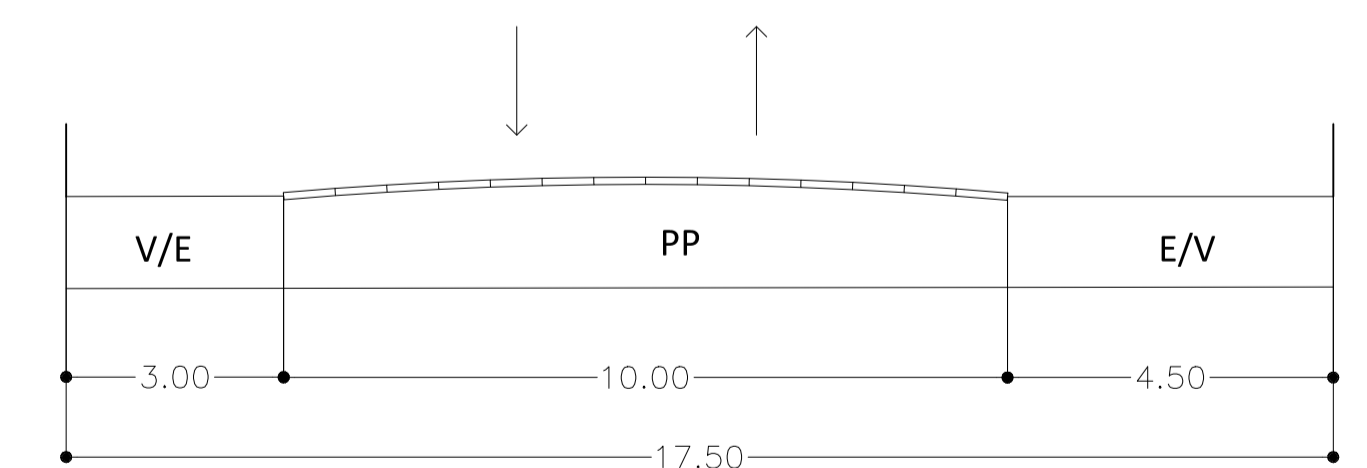


CORTE H-H'

TA - 612

ESC: 1/100

TA - 40



CORTE I-I'

TA - 40

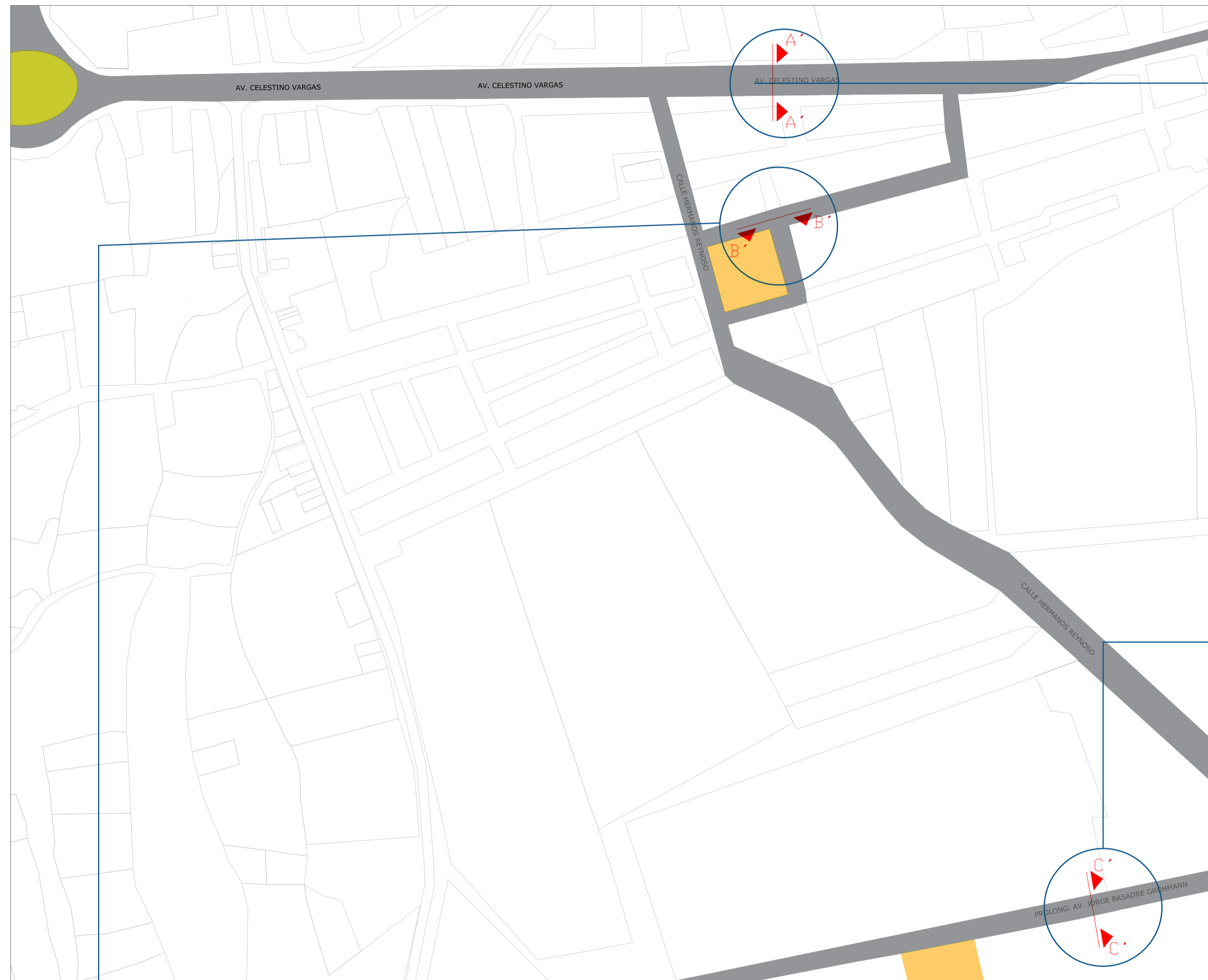
ESC: 1/100

UNIVERSIDAD PRIVADA DE TACNA FACULTAD DE ARQUITECTURA Y URBANISMO ESCUELA DE ARQUITECTURA			
	PROYECTO: "CORREDOR ECOTURÍSTICO Y RECREATIVO PARA FOMENTAR LAS ACTIVIDADES TURÍSTICAS ECO AMIGABLES Y SALUDABLES EN LA RUTA DE VALLE VIEJO, TACNA 2025"	FECHA: MARZO 2025	LAMINA: A-04
	CURSO: PROYECTO DE TESIS	PLANO: PLANO DE RUTAS - ESTADO ACTUAL DISTRITO DE PACHIA	
	DOCENTE: MASTER. SERGIO CASTAÑEDA CORDERO	ALUMNA: BACH. MARILYN KAREN CUEVA MACHACA	

PLANO EN PLANTA DE SECCIONES VIALES

DISTRITO DE POCOLLAY

"CORREDOR ECOTURÍSTICO Y RECREATIVO PARA FOMENTAR LAS ACTIVIDADES TURÍSTICAS ECO AMIGABLES Y SALUDABLES EN LA RUTA DE VALLE VIEJO, TACNA 2025"



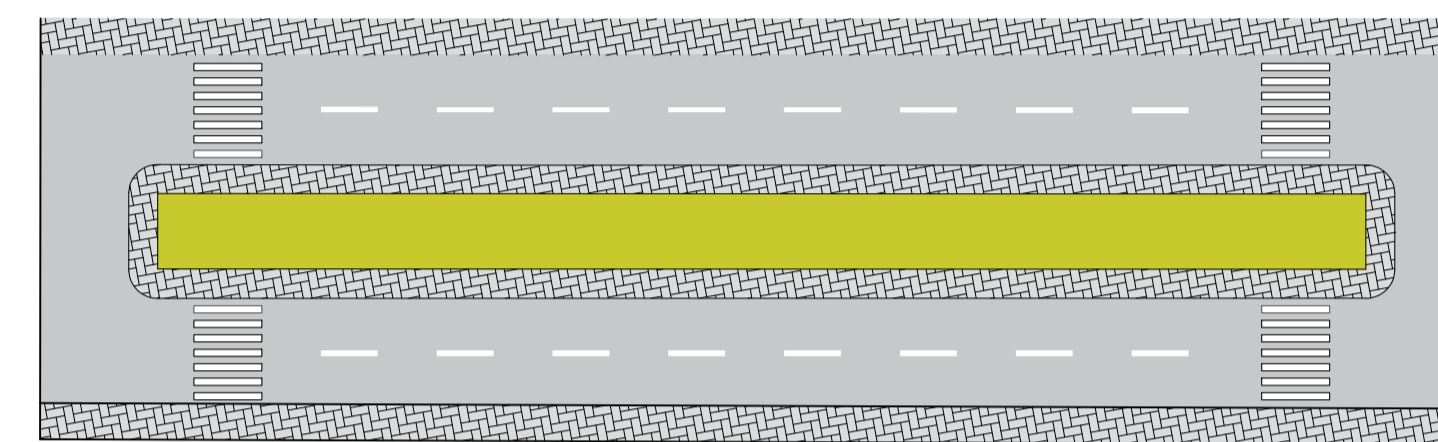
PLANO EN PLANTA DE SECCIONES VIALES - POCOLLAY

ESC: 1/2500

AV. CELESTINO VARGAS

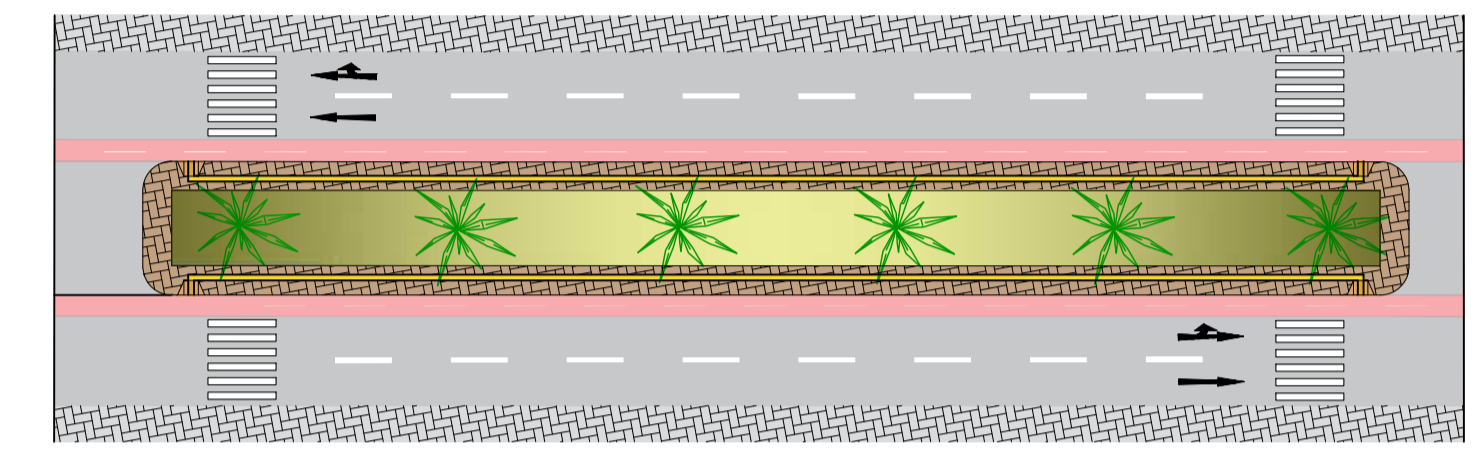
La Av. Celestino Vargas es una vía de doble sentido que experimenta un alto tránsito vehicular. A lo largo de esta avenida, se encuentra una jardinera central acompañada de caminería, proporcionando espacios destinados al tránsito peatonal.

PLANTA ACTUAL



PLANTA A-A'
Av. Celestino Vargas
ESC: 1/500

PROPUESTA

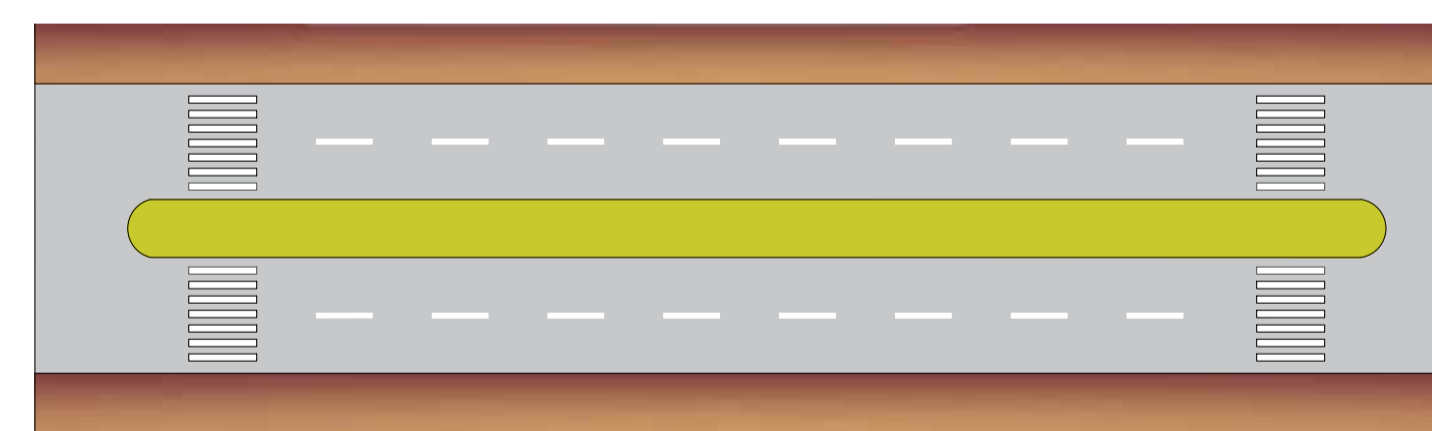


PLANTA A-A'
Av. Celestino Vargas
ESC: 1/500

PROLONG. AV. JORGE BASADRE GROHMANN

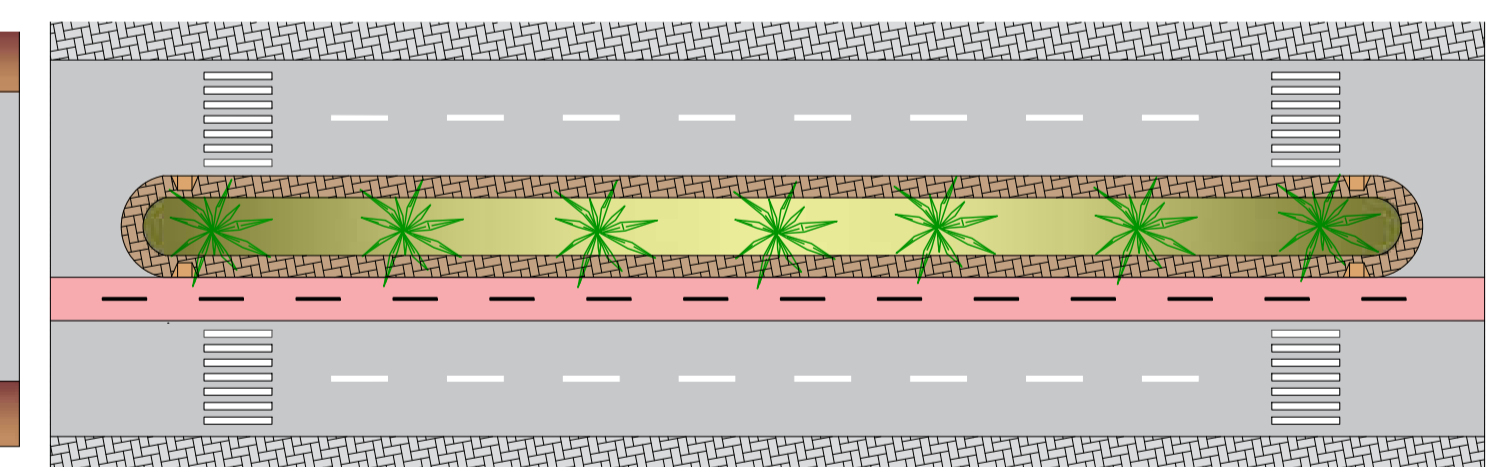
La Av. Jorge Basadre Grohmann es una vía con ausencia de caminería y jardinería central, no obstante el estado de la pista es deteriorado y deficiente y la inexistencia de la veredas hace que los peatones no quieran transitar por esa zona.

PLANTA ACTUAL



PLANTA C-C'
Prolong. Av. Jorge Basadre Grohmann
ESC: 1/500

PROPUESTA

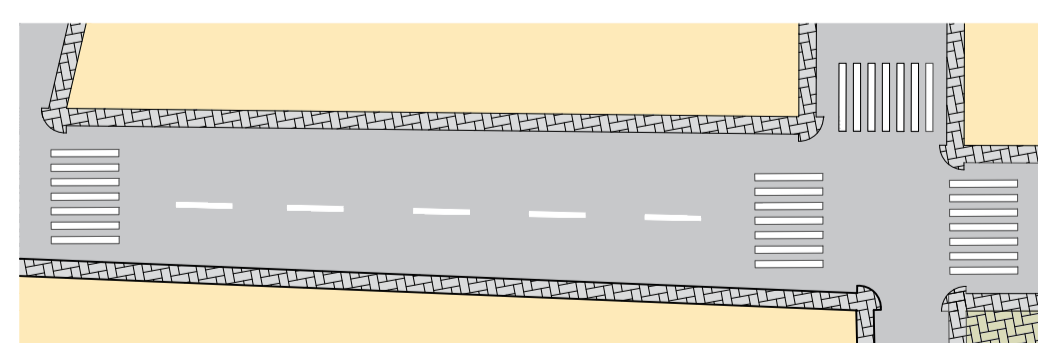


PLANTA C-C'
Prolong. Av. Jorge Basadre Grohmann
ESC: 1/500

CALLE HERMANOS REYNOSO

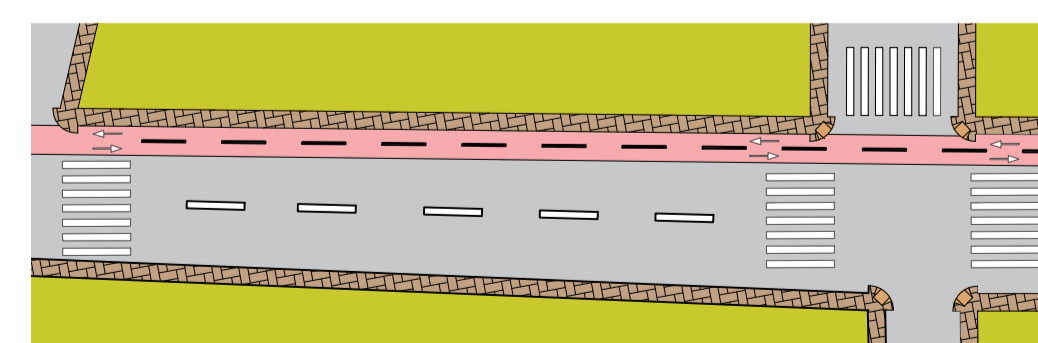
La Calle Hermanos Reynoso es angosta, le hace falta de mantenimiento en los pintados de señalíticas en la pista y mejoramiento de las veredas.

PLANTA ACTUAL



PLANTA B-B'
Calle Hermanos Reynoso
ESC: 1/500

PROPUESTA



PLANTA B-B'
Calle Hermanos Reynoso
ESC: 1/500

En la presente lamina de secciones viales del Distrito de Pocolay, se han propuesto 3 cortes, los cuales se representan en planta para facilitar la visualización de las vías y permitir una mejor apreciación de su estado actual. Estos cortes ayudan a entender la distribución de la infraestructura vial y a identificar áreas que requieren mejoras o intervención.

UNIVERSIDAD PRIVADA DE TACNA FACULTAD DE ARQUITECTURA Y URBANISMO ESCUELA DE ARQUITECTURA			
PROYECTO: "CORREDOR ECOTURÍSTICO Y RECREATIVO PARA FOMENTAR LAS ACTIVIDADES TURÍSTICAS ECO AMIGABLES Y SALUDABLES EN LA RUTA DE VALLE VIEJO, TACNA 2025"	FECHA: MARZO 2025	LAMINA: A-05	
CURSO: PROYECTO DE TESIS	PLANO: PLANO EN PLANTA DE SECCIONES VIALES - DISTRITO DE POCOLLAY		
DOCENTE: MASTER. SERGIO CASTAÑEDA CORDERO			
ALUMNA: BACH. MARILYN KAREN CUEVA MACHACA			

PLANO EN PLANTA DE SECCIONES VIALES DISTRITO DE CALANA

"CORREDOR ECOTURÍSTICO Y RECREATIVO PARA FOMENTAR LAS ACTIVIDADES TURÍSTICAS ECO AMIGABLES Y SALUDABLES EN LA RUTA DE VALLE VIEJO, TACNA 2025"



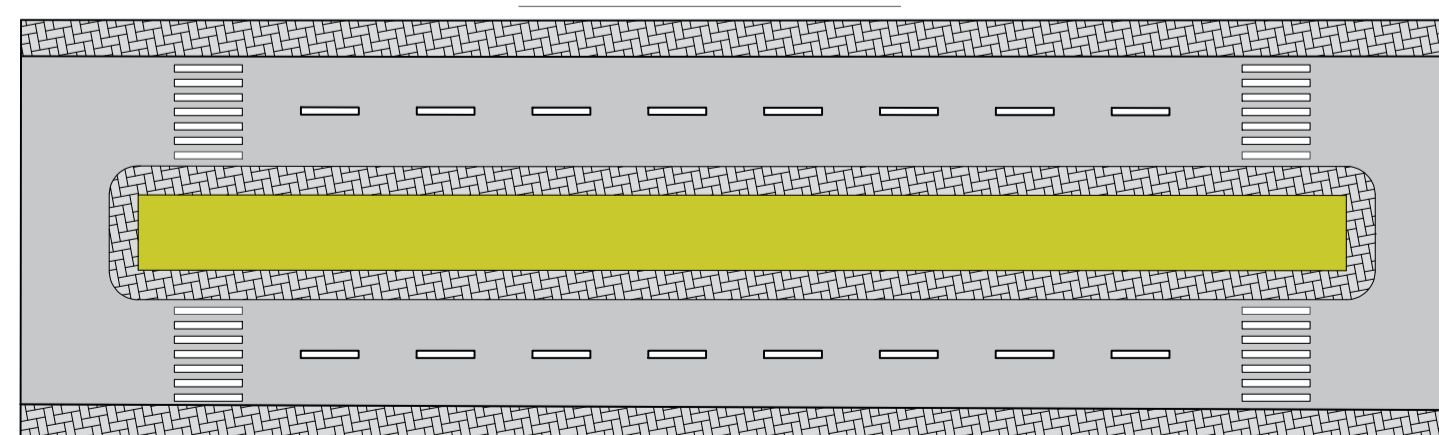
PLANO EN PLANTA DE LAS SECCIONES VIALES - CALANA

ESC: 1/4000

AV. GENERAL VARELA

En la Av. General Varela se caracteriza por su pista de doble sentido y veredas en ambos lados. Estas veredas están acompañadas de jardineras a intervalos regulares, contribuyendo al embellecimiento y orden de la vía.

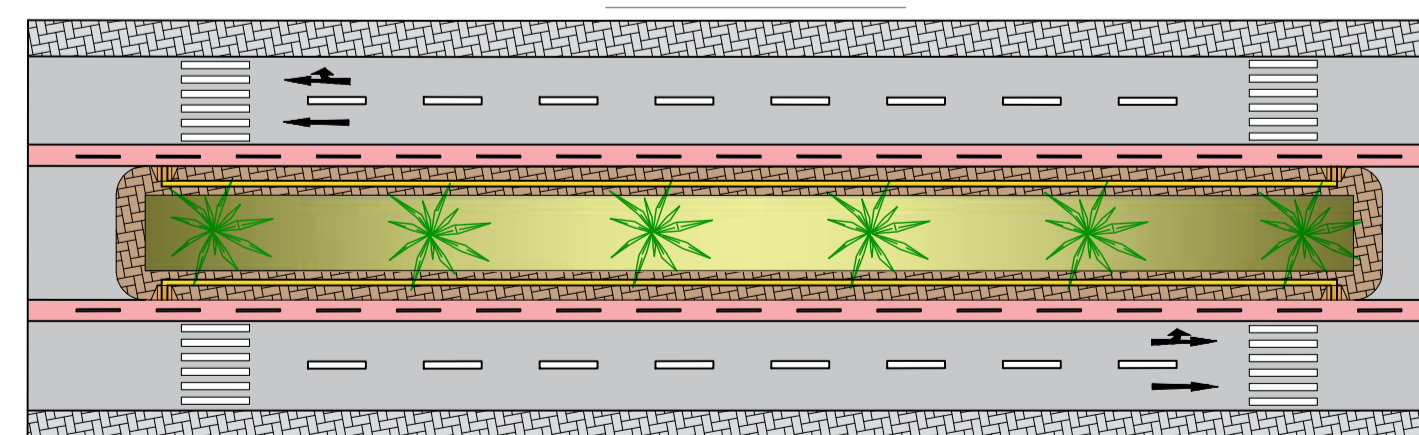
PLANTA ACTUAL



PLANTA F-F'
AV. GENERAL VARELA

ESC: 1/500

PROPUESTA



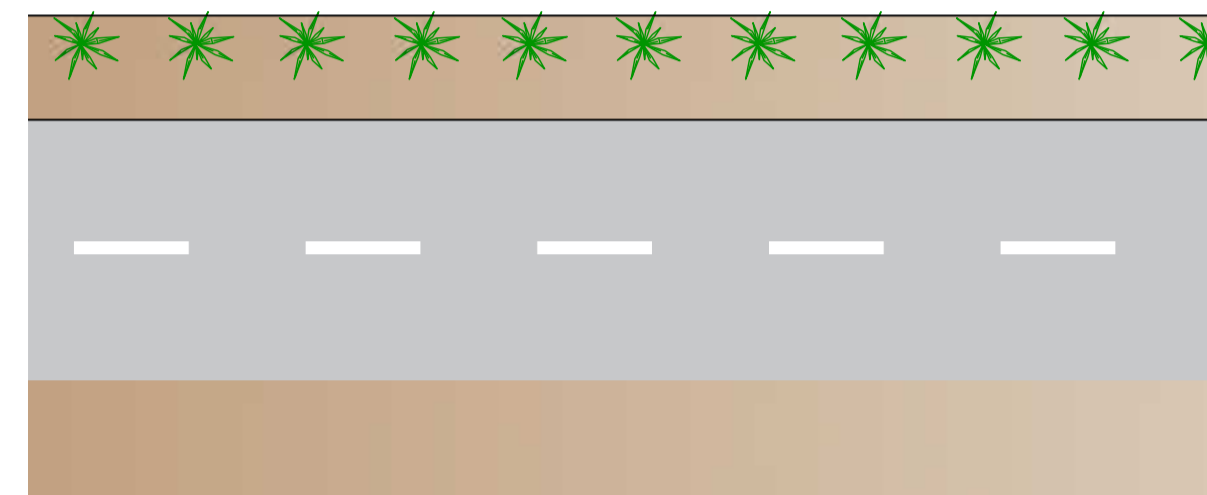
PLANTA F-F'
AV. GENERAL VARELA

ESC: 1/500

TA-40

En el TA-40, se visualizan las veredas y pistas existentes a los largo del recorrido.

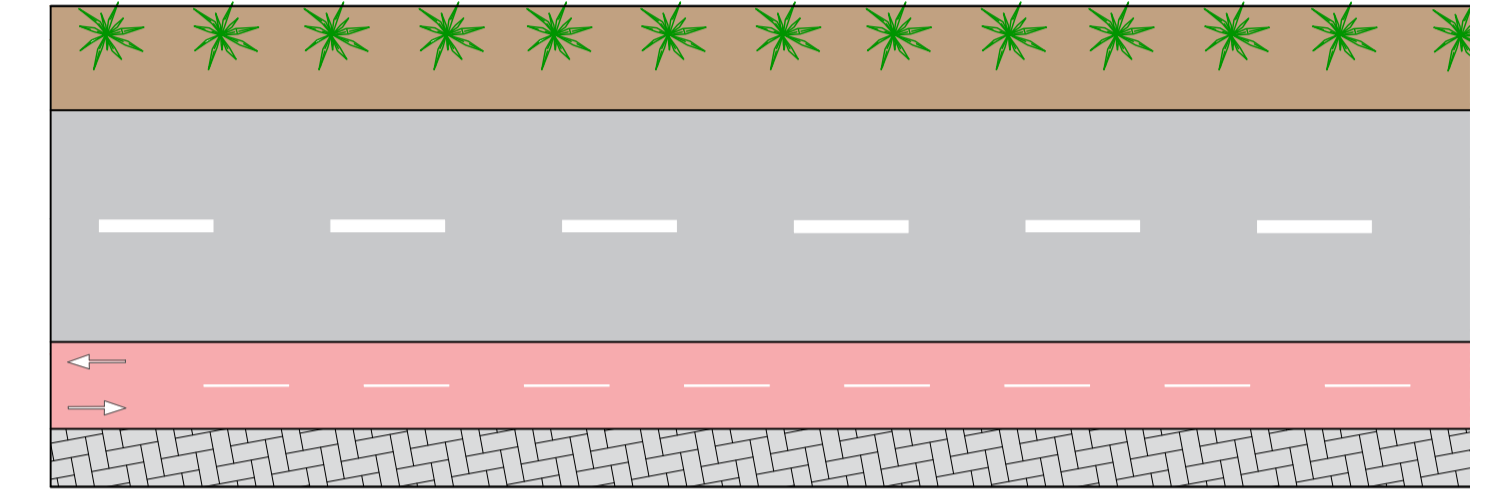
PLANTA ACTUAL



PLANTA D-D'
TA - 40

ESC: 1/500

PROPUESTA




PLANTA D-D'
TA - 40

ESC: 1/500

TA - 615

En el TA-612, se ha observado que la jardinería central de la pista carece de un tratamiento adecuado, y las veredas están ausentes, lo que afecta la seguridad y comodidad de peatones y ciclistas

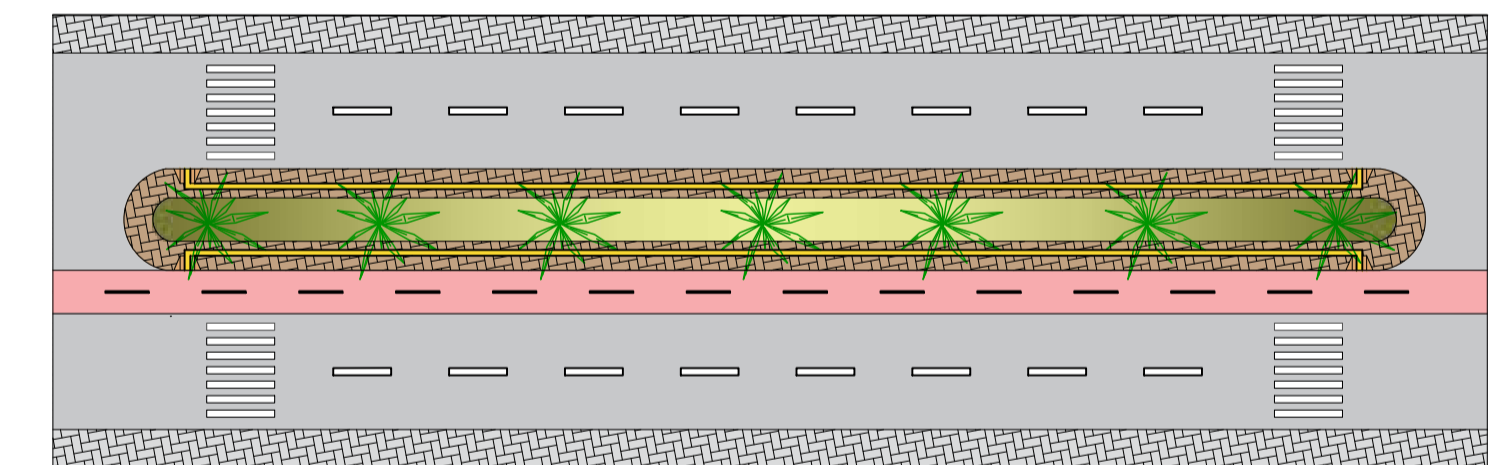
PLANTA ACTUAL



PLANTA E-E'
TA - 615

ESC: 1/500

PROPUESTA



PLANTA E-E'
TA - 615

ESC: 1/500

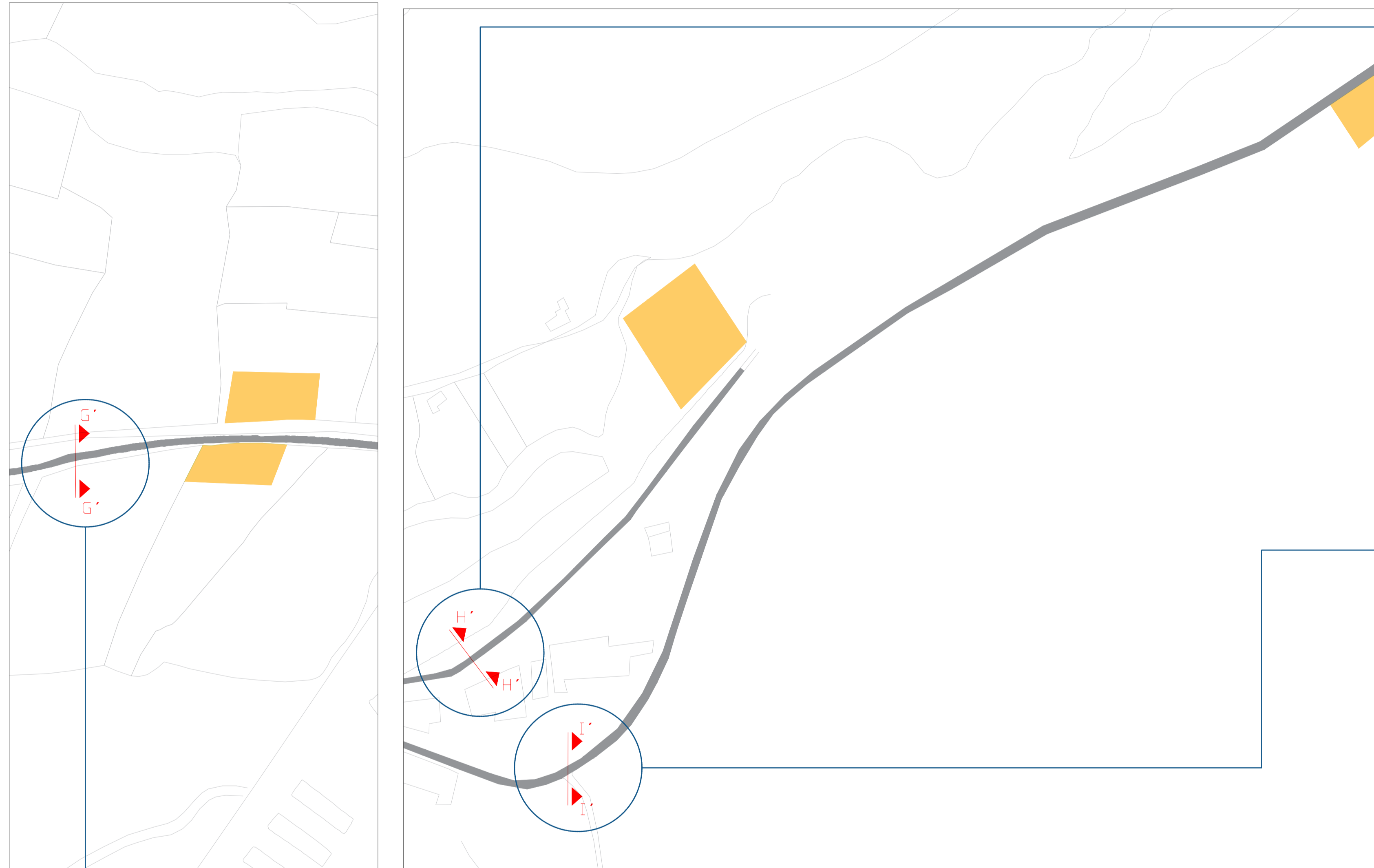
En la presente lámina de secciones viales del Distrito de Calana, se han propuesto 3 cortes, los cuales se representan en planta para facilitar la visualización de las vías y permitir una mejor apreciación de su estado actual. Estos cortes ayudan a entender la distribución de la infraestructura vial y a identificar áreas que requieren mejoras o intervención.

UNIVERSIDAD PRIVADA DE TACNA FACULTAD DE ARQUITECTURA Y URBANISMO ESCUELA DE ARQUITECTURA			
PROYECTO: "CORREDOR ECOTURÍSTICO Y RECREATIVO PARA FOMENTAR LAS ACTIVIDADES TURÍSTICAS ECO AMIGABLES Y SALUDABLES EN LA RUTA DE VALLE VIEJO, TACNA 2025"	CURSO: PROYECTO DE TESIS	FECHA: MARZO 2025	LÁMINA: A-06
DOCENTE: MASTER. SERGIO CASTAÑEDA CORDERO	PLANO: PLANO EN PLANTA DE SECCIONES VIALES - DISTRITO DE CALANA		
ALUMNA: BACH. MARILYN KAREN CUEVA MACHACA			

PLANO EN PLANTA DE SECCIONES VIALES

DISTRITO DE PACHIA

"CORREDOR ECOTURÍSTICO Y RECREATIVO PARA FOMENTAR LAS ACTIVIDADES TURÍSTICAS ECO AMIGABLES Y SALUDABLES EN LA RUTA DE VALLE VIEJO, TACNA 2025"



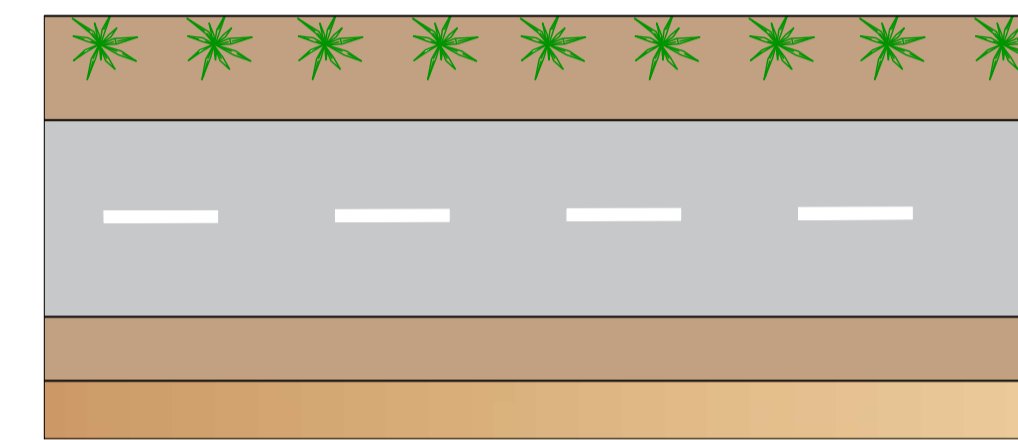
PLANO EN PLANTA DE SECCIONES VIALES - PACHIA

ESC: 1/2500

TA - 612

En el TA-612, se aprecia que en el lado izquierdo de la pista hay plantas y en el lado derecho es pura tierra y no tiene una vereda existente.

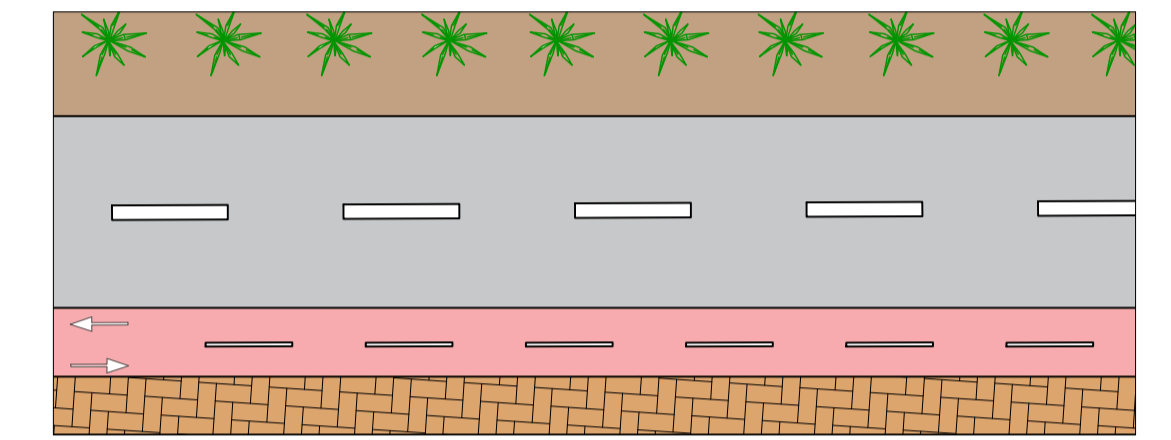
PLANTA ACTUAL



PLANTA H-H'
TA - 612

ESC: 1/500

PROPUESTA



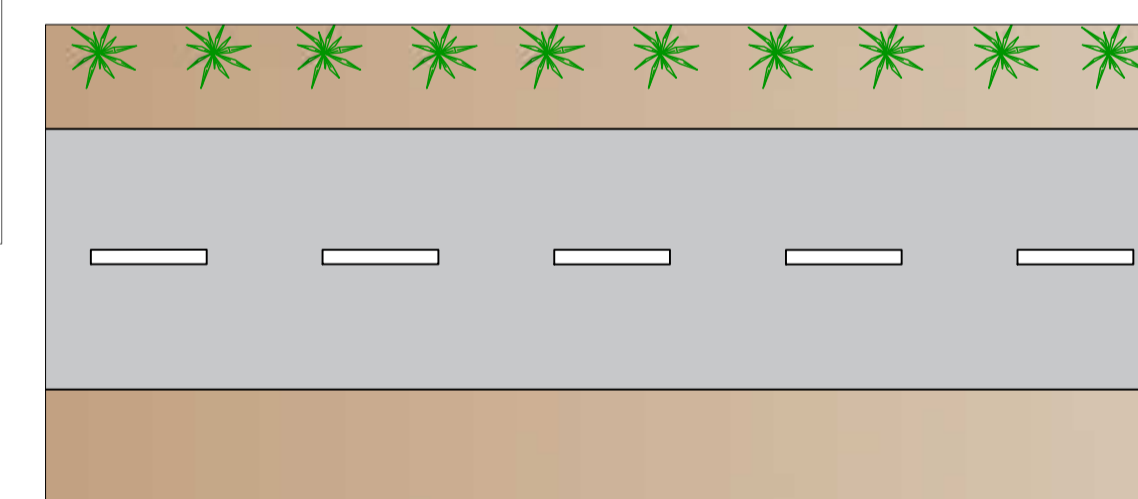
PLANTA H-H'
TA - 612

ESC: 1/500

TA - 40

En el TA-40 se observa la pista y a los costados algunas plantas presentan signos de descuido, lo que afecta la estética y funcionalidad del espacio.

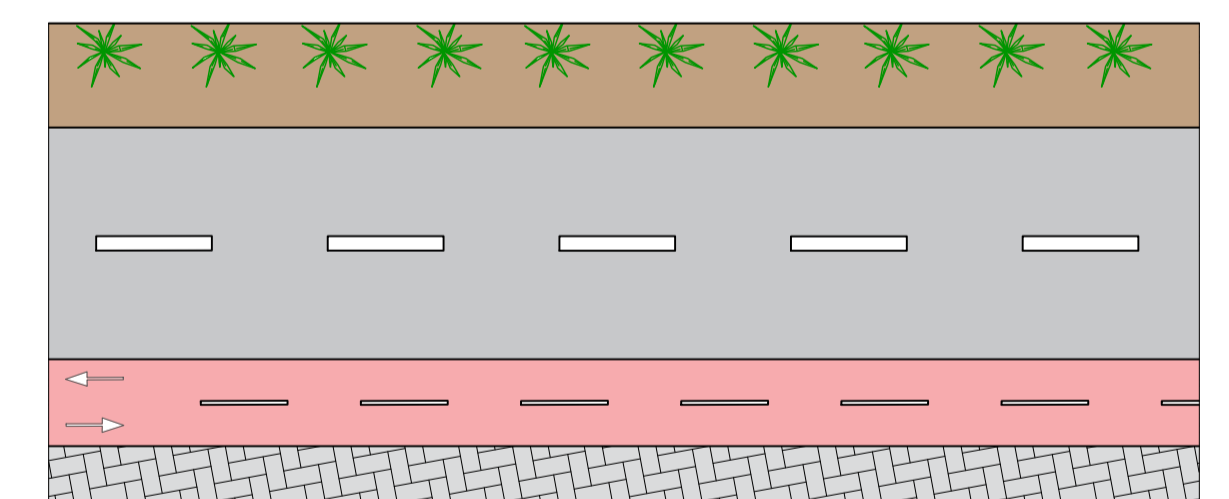
PLANTA ACTUAL



PLANTA I-I'
TA - 40

ESC: 1/500

PROPUESTA



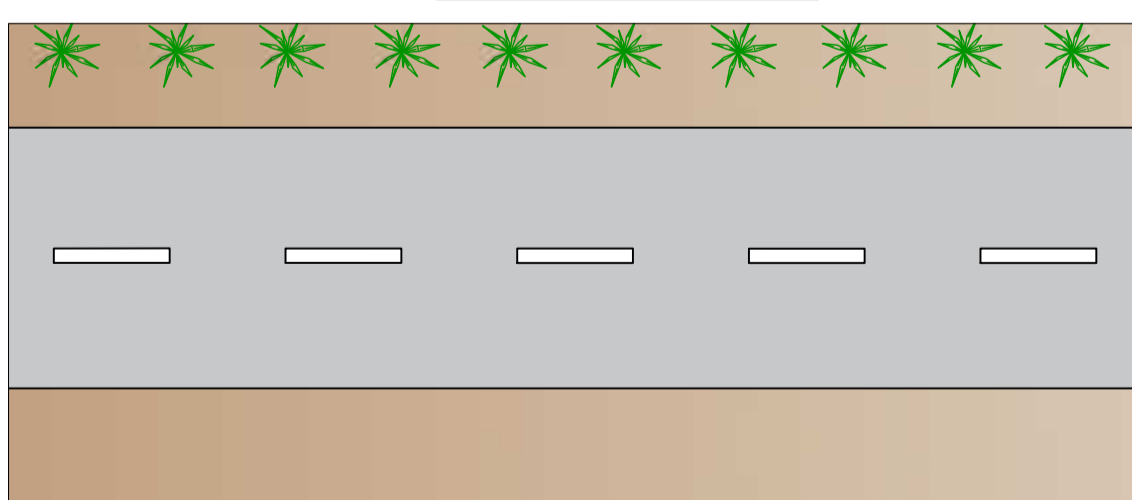
PLANTA I-I'
TA - 40

ESC: 1/500

TA - 40

En el TA-40 se observa la pista y las veredas en ambos lados para el tránsito peatonal, debido a que es un tramo con un alto tránsito vehicular.

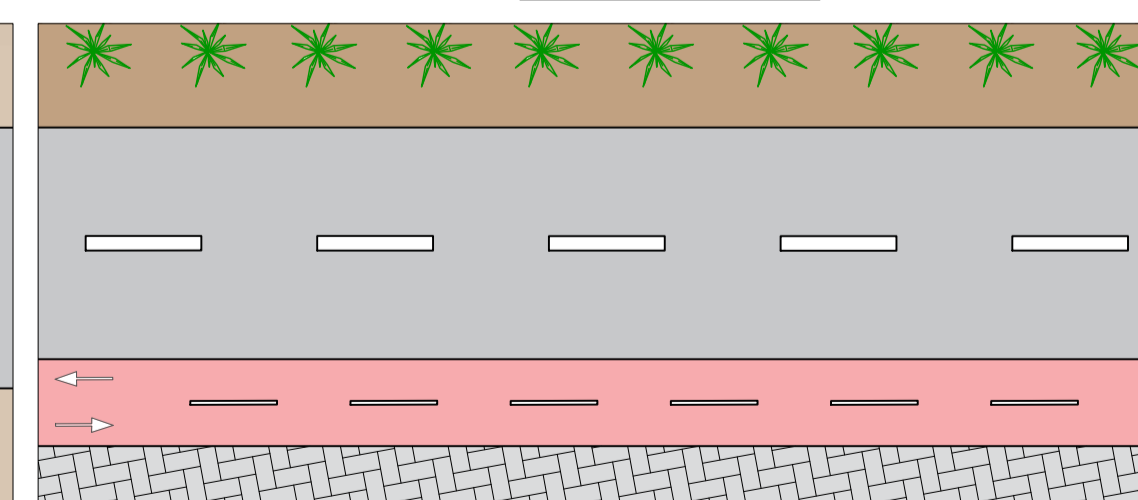
PLANTA ACTUAL



PLANTA G-G'
TA - 40

ESC: 1/500

PROPUESTA



PLANTA G-G'
TA - 40

ESC: 1/500

En la presente lámina de secciones viales del Distrito de Pachia, se han propuesto 3 cortes, los cuales se representan en planta para facilitar la visualización de las vías y permitir una mejor apreciación de su estado actual. Estos cortes ayudan a entender la distribución de la infraestructura vial y a identificar áreas que requieren mejoras o intervención.

UNIVERSIDAD PRIVADA DE TACNA FACULTAD DE ARQUITECTURA Y URBANISMO ESCUELA DE ARQUITECTURA			
PROYECTO: "CORREDOR ECOTURÍSTICO Y RECREATIVO PARA FOMENTAR LAS ACTIVIDADES TURÍSTICAS ECO AMIGABLES Y SALUDABLES EN LA RUTA DE VALLE VIEJO, TACNA 2025"	CURSO: PROYECTO DE TESIS	FECHA: MARZO 2025	LÁMINA: A-07
DOCENTE: MASTER. SERGIO CASTAÑEDA CORDERO	PLANO: PLANO EN PLANTA DE SECCIONES VIALES - DISTRITO DE PACHIA		
ALUMNA: BACH. MARILYN KAREN CUEVA MACHACA			

PROPUESTA - SECCIONES VIALES

DISTRITO DE POCOLLAY

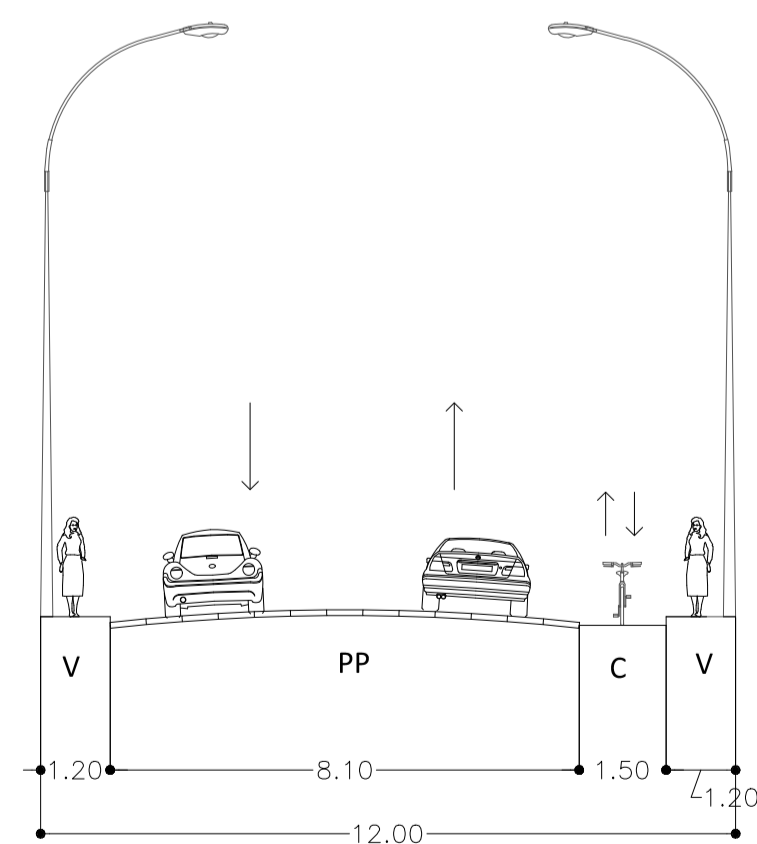
"CORREDOR ECOTURÍSTICO Y RECREATIVO PARA FOMENTAR LAS ACTIVIDADES TURÍSTICAS ECO AMIGABLES Y SALUDABLES EN LA RUTA DE VALLE VIEJO, TACNA 2025"



PLANO DE PROPUESTA SECCIONES VIALES - POCOLLAY

ESC: 1/5000

CALLE HERMANOS REYNOSO

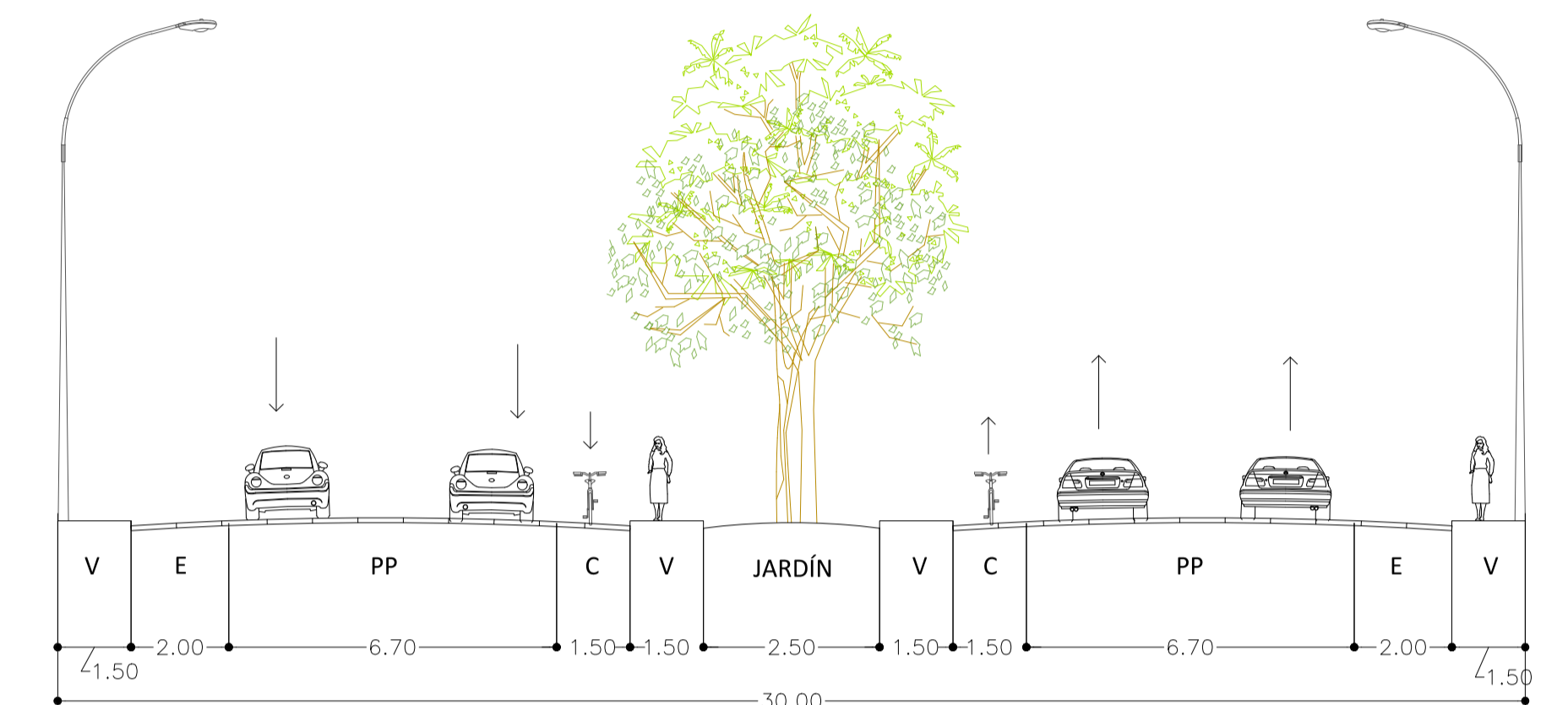


CORTE B-B'

C. HERMANOS REYNOSO

ESC: 1/125

AV. CELESTINO VARGAS

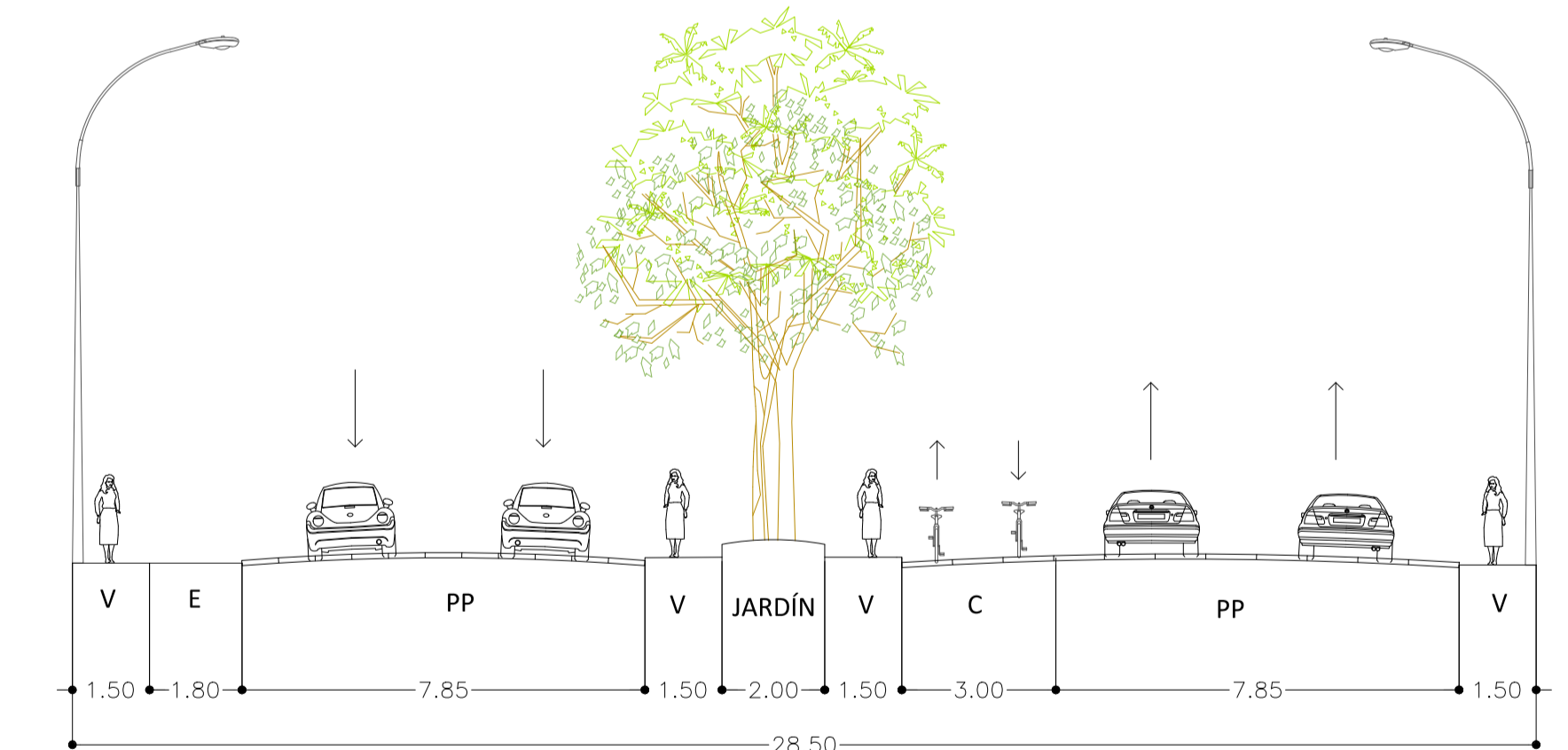


CORTE C-C'

AV. CELESTINO VARGAS

ESC: 1/125

PROLONG. AV. JORGE BSADRE GROHMANN



CORTE C-C'

PROLONG. AV. JORGE B. GROHMANN

ESC: 1/125

En el Plano de propuesta de Secciones Viales de Pocolay, se visualizan la perspectiva detallada de las avenida, calles, ciclovía y caminería, mostrando claramente su diseño y distribución.

UNIVERSIDAD PRIVADA DE TACNA FACULTAD DE ARQUITECTURA Y URBANISMO ESCUELA DE ARQUITECTURA			
	PROYECTO: "CORREDOR ECOTURÍSTICO Y RECREATIVO PARA FOMENTAR LAS ACTIVIDADES TURÍSTICAS ECO AMIGABLES Y SALUDABLES EN LA RUTA DE VALLE VIEJO, TACNA 2025"	FECHA: MARZO 2025	LAMINA: A-08
	CURSO: PROYECTO DE TESIS		
	DOCENTE: MASTER. SERGIO CASTAÑEDA CORDERO	PLANO: PROPUESTA DE SECCIONES VIALES DISTRITO DE POCOLLAY	
	ALUMNA: BACH. MARILYN KAREN CUEVA MACHACA		

PROPUESTA - SECCIONES VIALES

DISTRITO DE CALANA

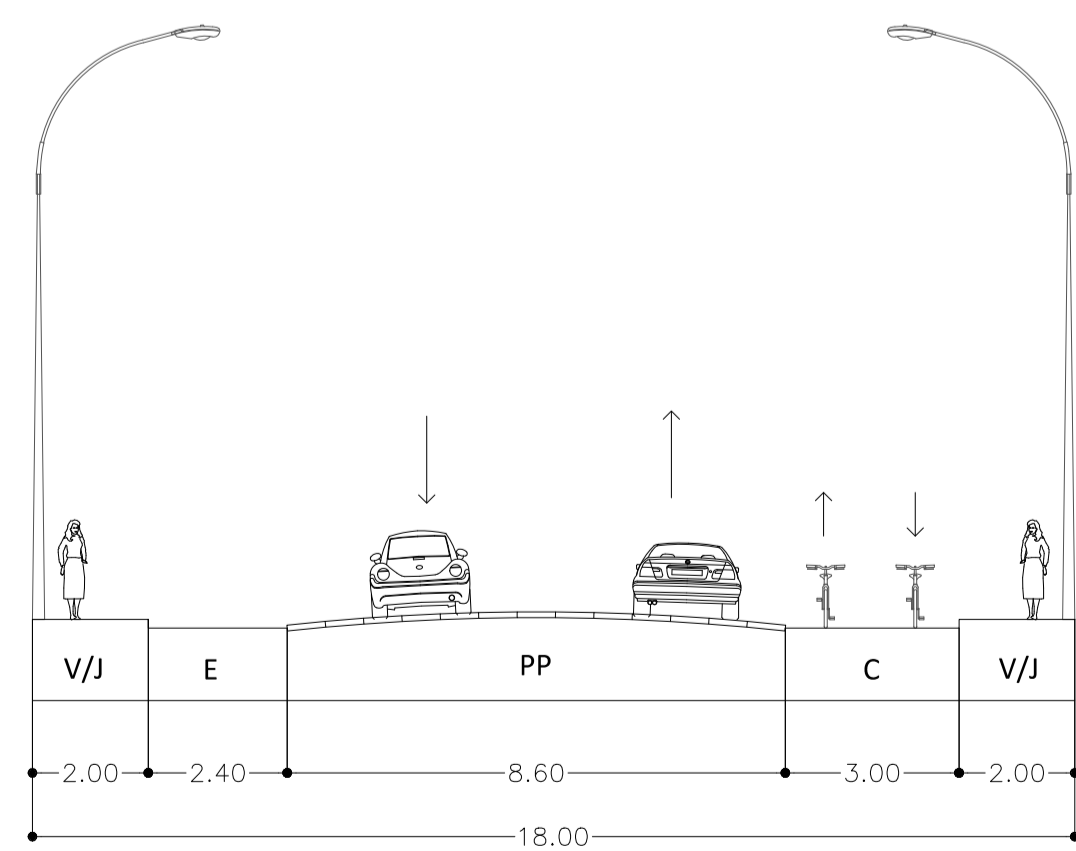
"CORREDOR ECOTURÍSTICO Y RECREATIVO PARA FOMENTAR LAS ACTIVIDADES TURÍSTICAS ECO AMIGABLES Y SALUDABLES EN LA RUTA DE VALLE VIEJO, TACNA 2025"



PLANO DE PROPUESTA SECCIONES VIALES - CALANA

ESC: 1/5000

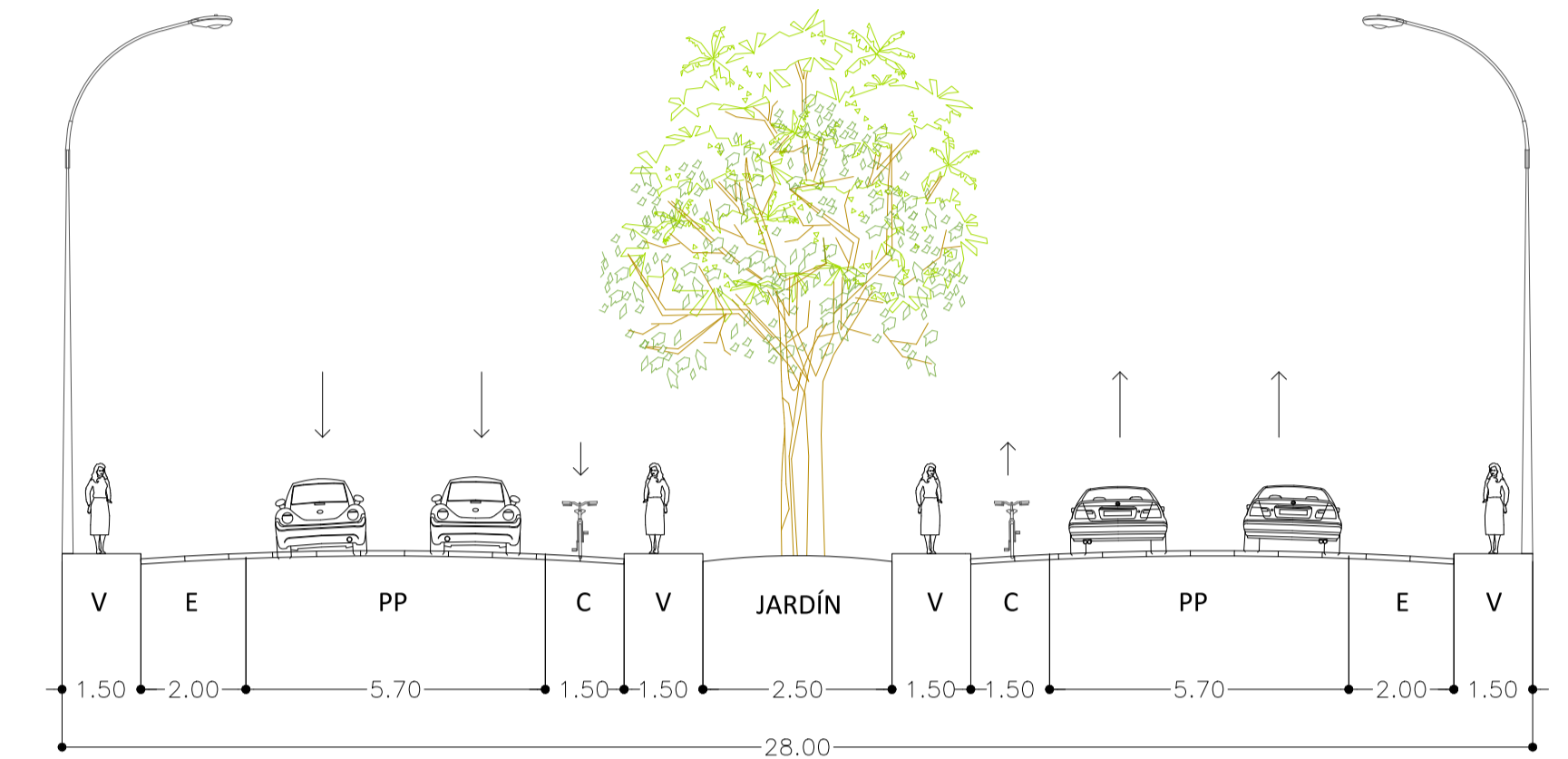
AV. GENERAL VARELA



CORTE F-F'

AV. GENERAL VARELA
ESC: 1/125

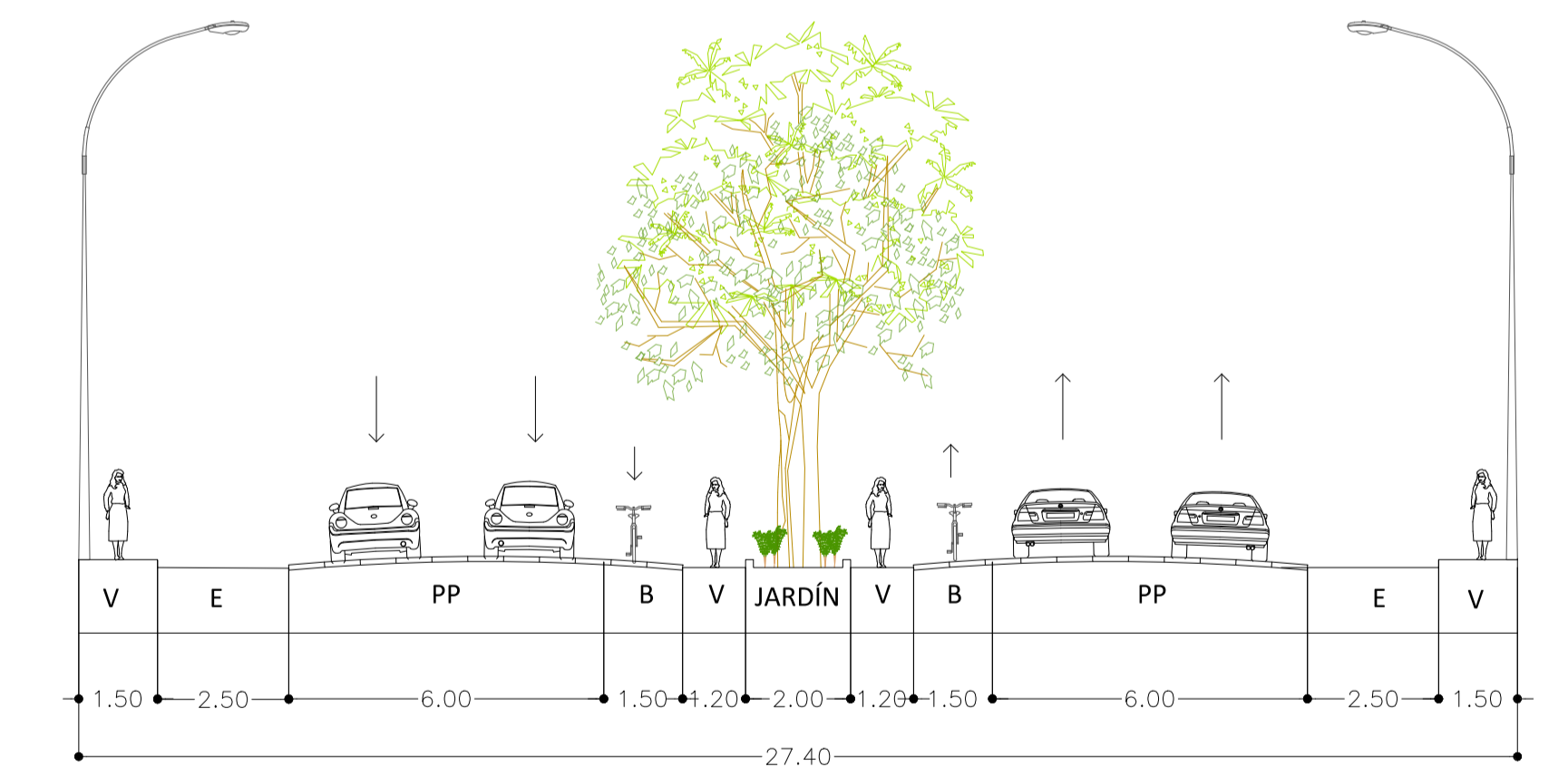
AV. CELESTINO VARGAS



CORTE D-D'

AV. CELESTINO VARGAS
ESC: 1/125

TA - 615



CORTE E-E'

TA - 615
ESC: 1/125

En el Plano de Propuesta de Secciones Viales del Distrito de Calana, se visualizan las perspectivas detalladas de las Avenidas, ciclovia y caminería, mostrando claramente su diseño.

UNIVERSIDAD PRIVADA DE TACNA FACULTAD DE ARQUITECTURA Y URBANISMO ESCUELA DE ARQUITECTURA			
	PROYECTO: "CORREDOR ECOTURÍSTICO Y RECREATIVO PARA FOMENTAR LAS ACTIVIDADES TURÍSTICAS ECO AMIGABLES Y SALUDABLES EN LA RUTA DE VALLE VIEJO, TACNA 2025"	FECHA: MARZO 2025	LAMINA: A-09
	CURSO: PROYECTO DE TESIS		
	DOCENTE: MASTER. SERGIO CASTAÑEDA CORDERO	PLANO: PROPUESTA DE SECCIONES VIALES DISTRITO DE CALANA	
	ALUMNA: BACH. MARILYN KAREN CUEVA MACHACA		

PROPUESTA - SECCIONES VIALES

DISTRITO DE PACHIA

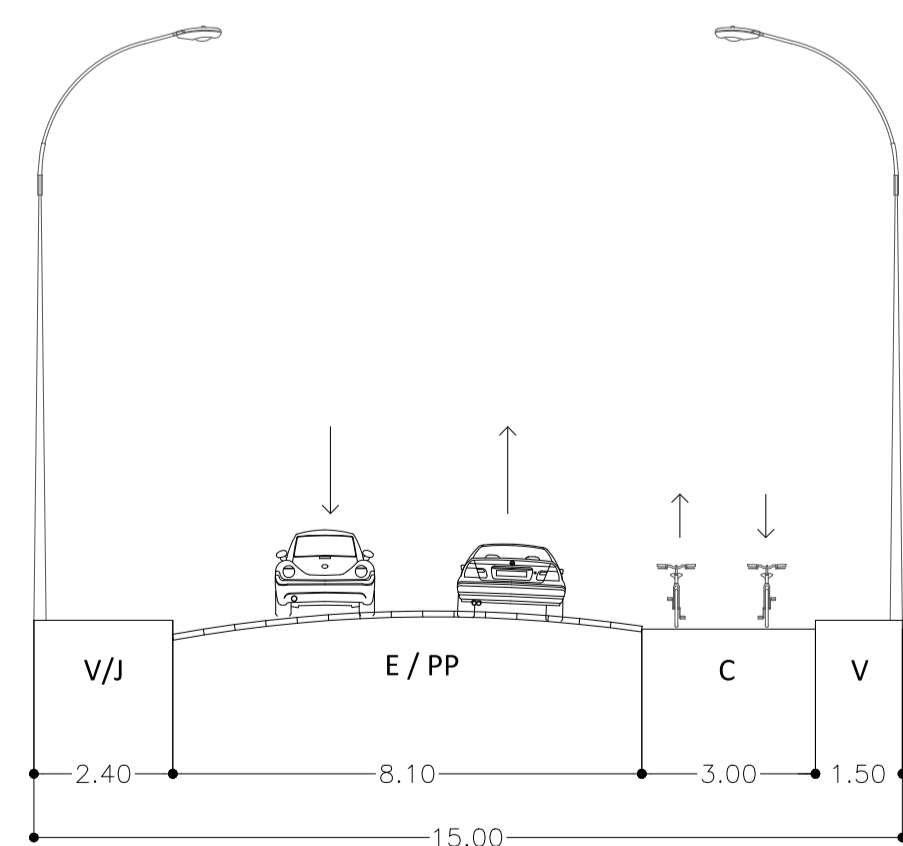
"CORREDOR ECOTURÍSTICO Y RECREATIVO PARA FOMENTAR LAS ACTIVIDADES TURÍSTICAS ECO AMIGABLES Y SALUDABLES EN LA RUTA DE VALLE VIEJO, TACNA 2025"



PLANO DE PROPUESTA SECCIONES VIALES - PACHIA

ESC: 1/5000

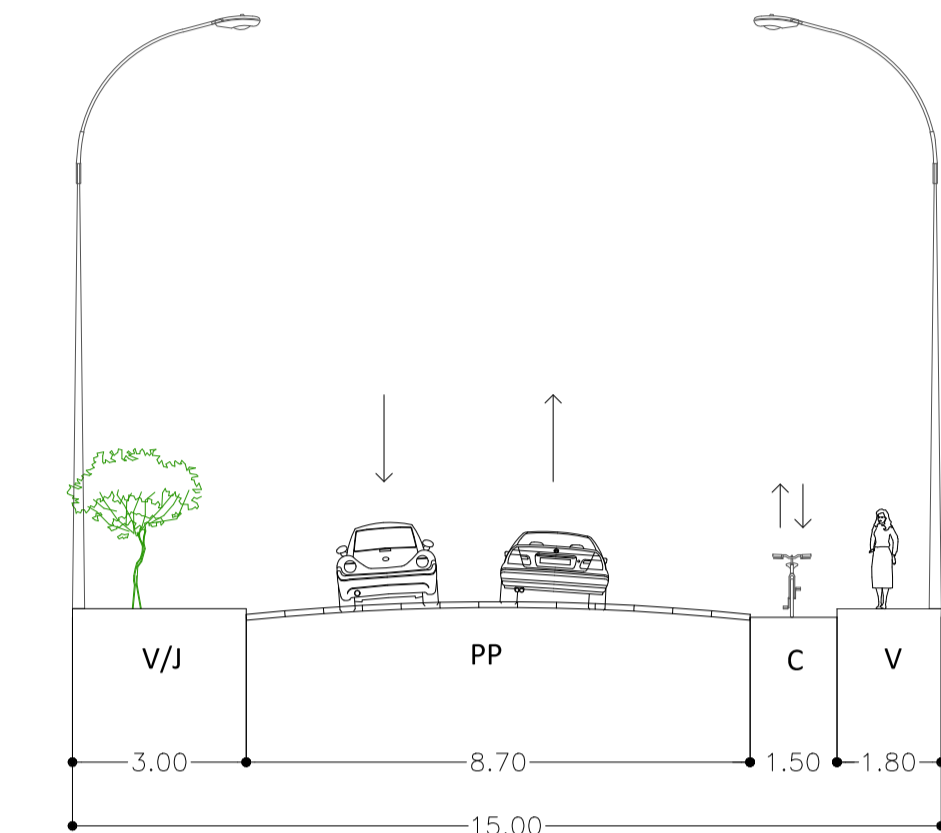
TA - 40



CORTE G-G'

TA - 40
ESC: 1/125

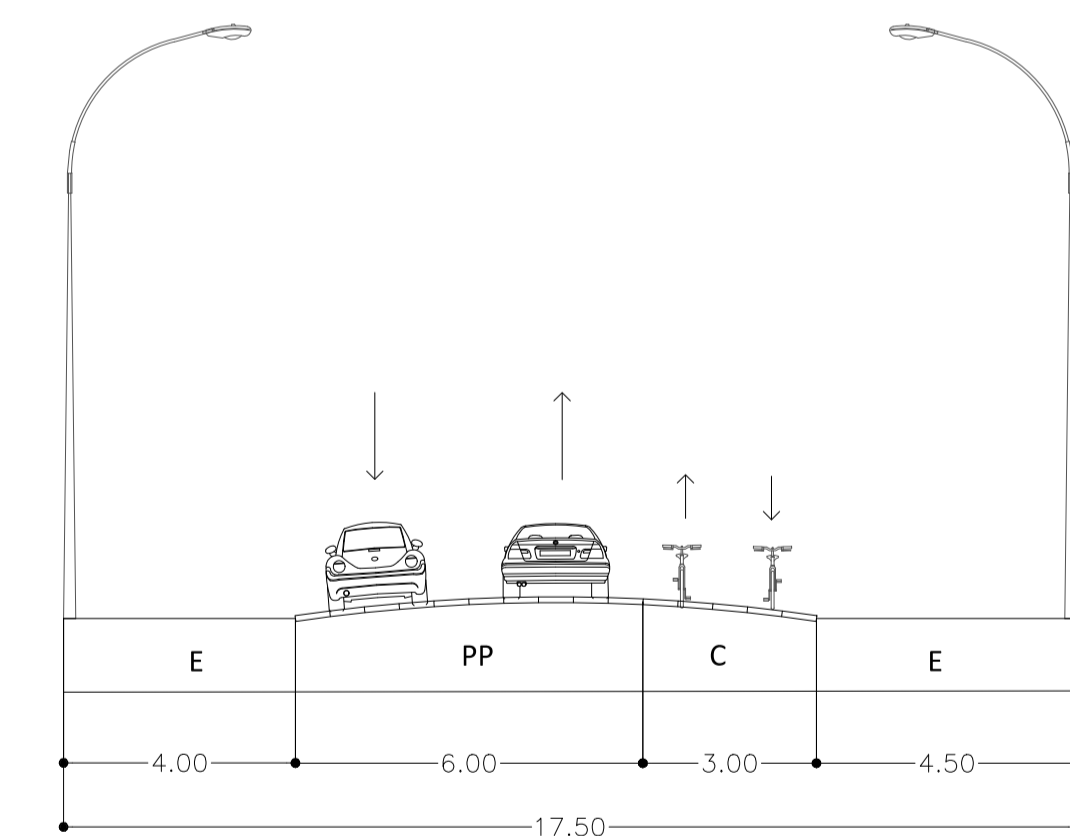
TA - 612



CORTE H-H'

TA - 612
ESC: 1/125

TA - 40



CORTE I-I'

TA - 40
ESC: 1/125

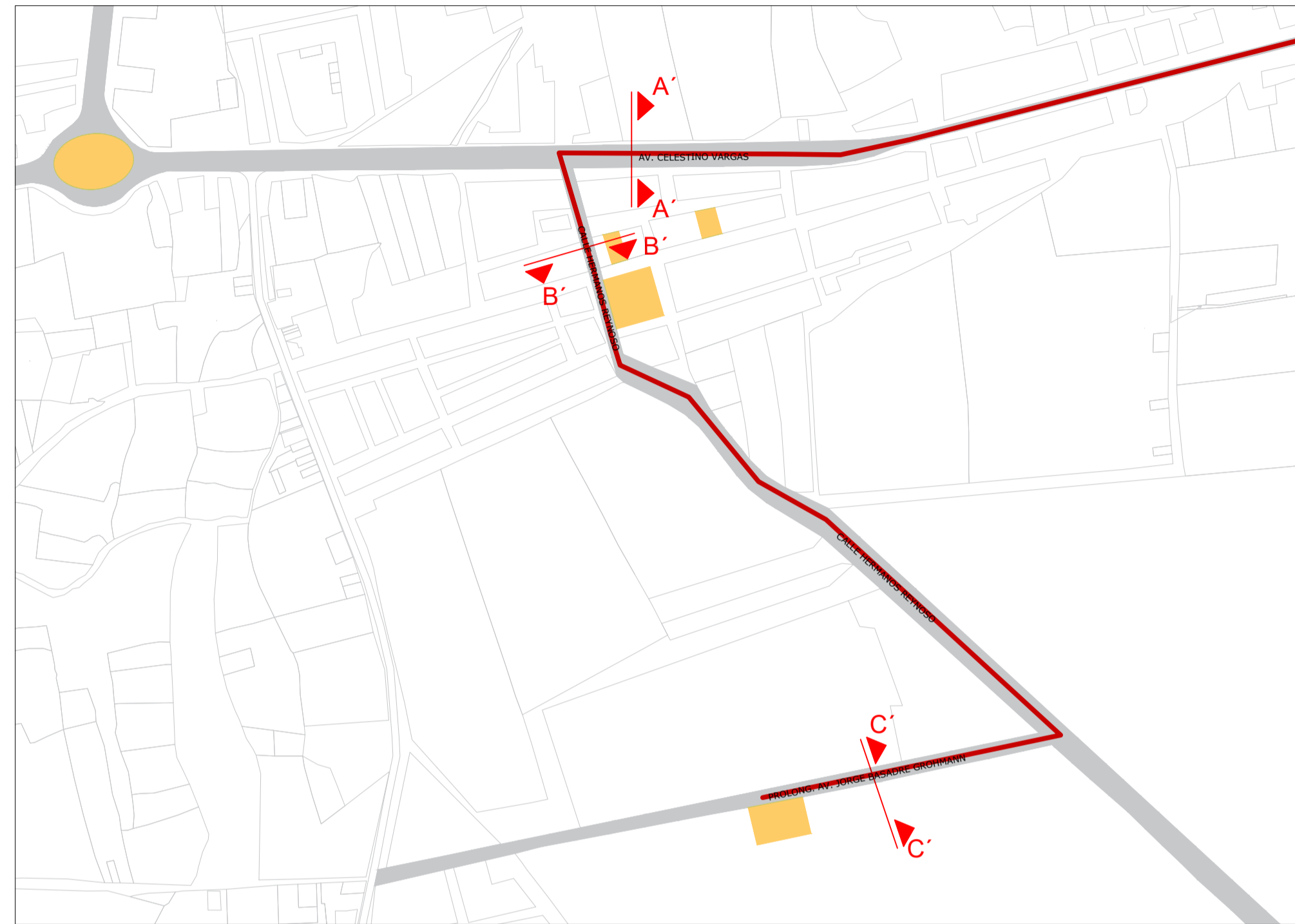
En el Plano de propuesta de Secciones Viales de Pachia, se visualizan la perspectiva detallada de los tramos, ciclovía y caminería, mostrando claramente su diseño y distribución.

UNIVERSIDAD PRIVADA DE TACNA FACULTAD DE ARQUITECTURA Y URBANISMO ESCUELA DE ARQUITECTURA			
	PROYECTO: "CORREDOR ECOTURÍSTICO Y RECREATIVO PARA FOMENTAR LAS ACTIVIDADES TURÍSTICAS ECO AMIGABLES Y SALUDABLES EN LA RUTA DE VALLE VIEJO, TACNA 2025"	FECHA: MARZO 2025	LAMINA: A-10
CURSO: PROYECTO DE TESIS	DOCENTE: MASTER. SERGIO CASTAÑEDA CORDERO	PLANO: PROPUESTA DE SECCIONES VIALES DISTRITO DE PACHIA	
ALUMNA: BACH. MARILYN KAREN CUEVA MACHACA			

PLANO COMPARATIVO DE VIAS

DISTRITO DE POCOLLAY

"CORREDOR ECOTURÍSTICO Y RECREATIVO PARA FOMENTAR LAS ACTIVIDADES TURÍSTICAS ECO AMIGABLES Y SALUDABLES EN LA RUTA DE VALLE VIEJO, TACNA 2025"

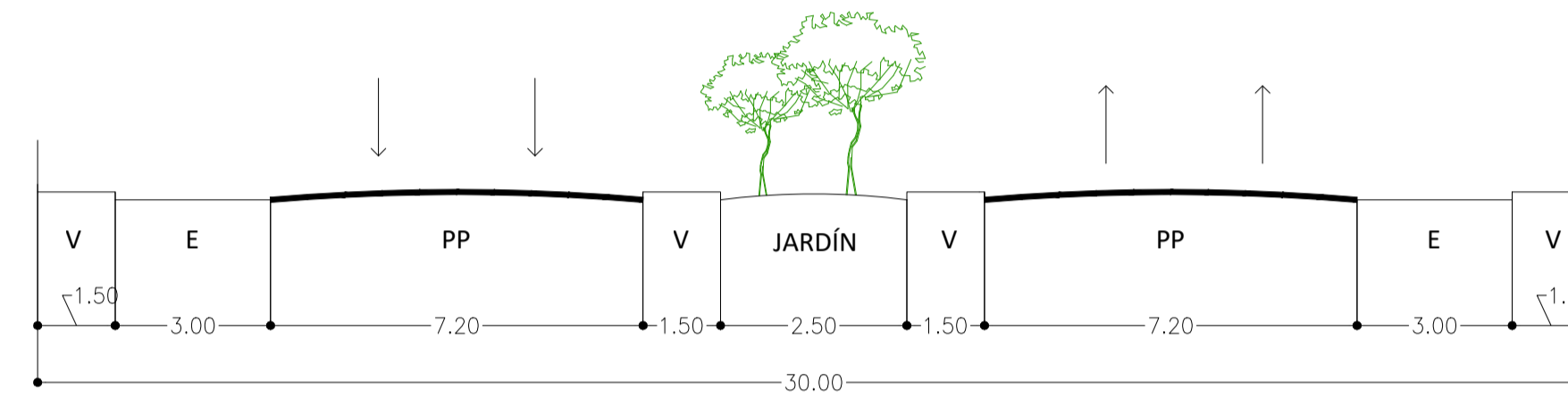


PLANO COMPARATIVO DE VIAS - POCOLLAY

ESC: 1/5000

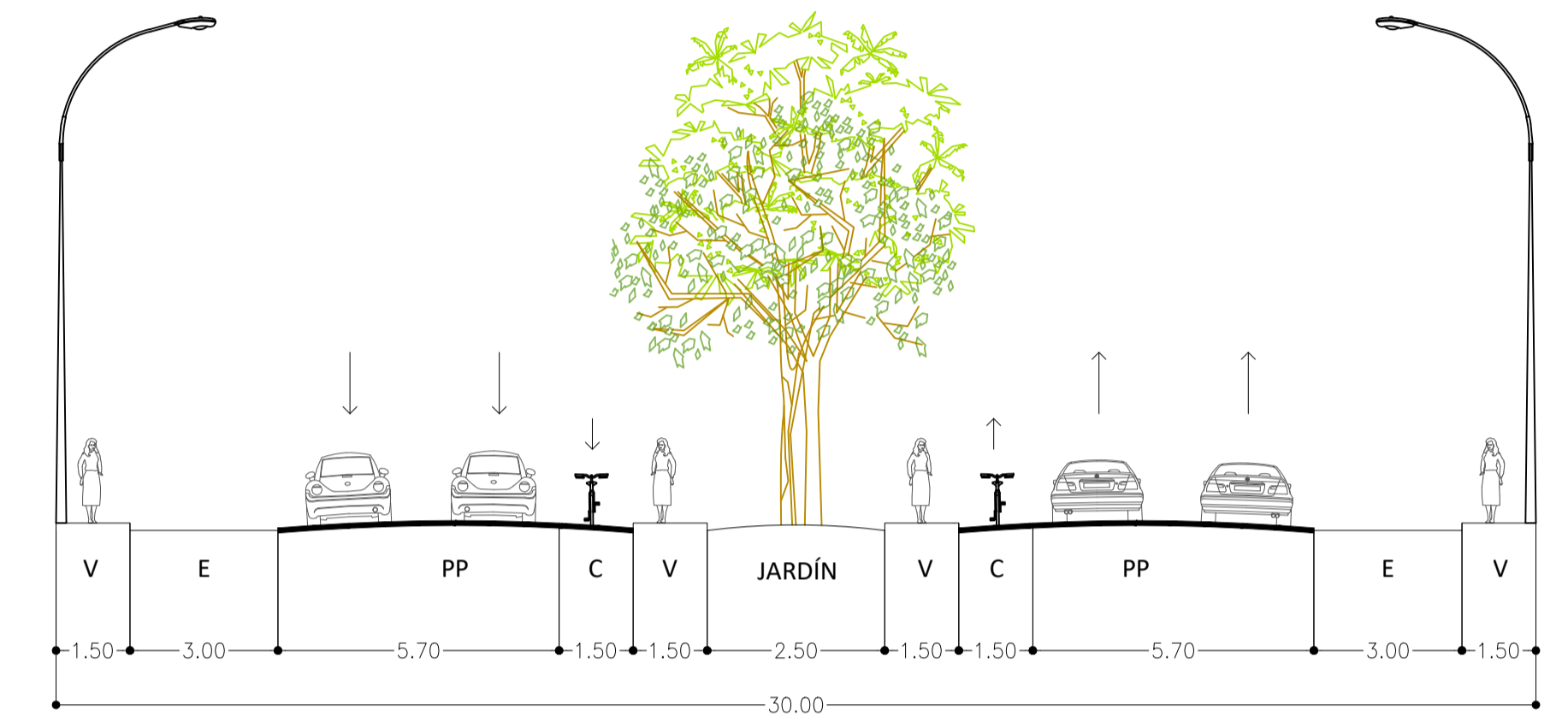
AV. CELESTINO VARGAS

ESTADO ACTUAL



CORTE A-A'
AV. CELESTINO VARGAS
ESC: 1/125

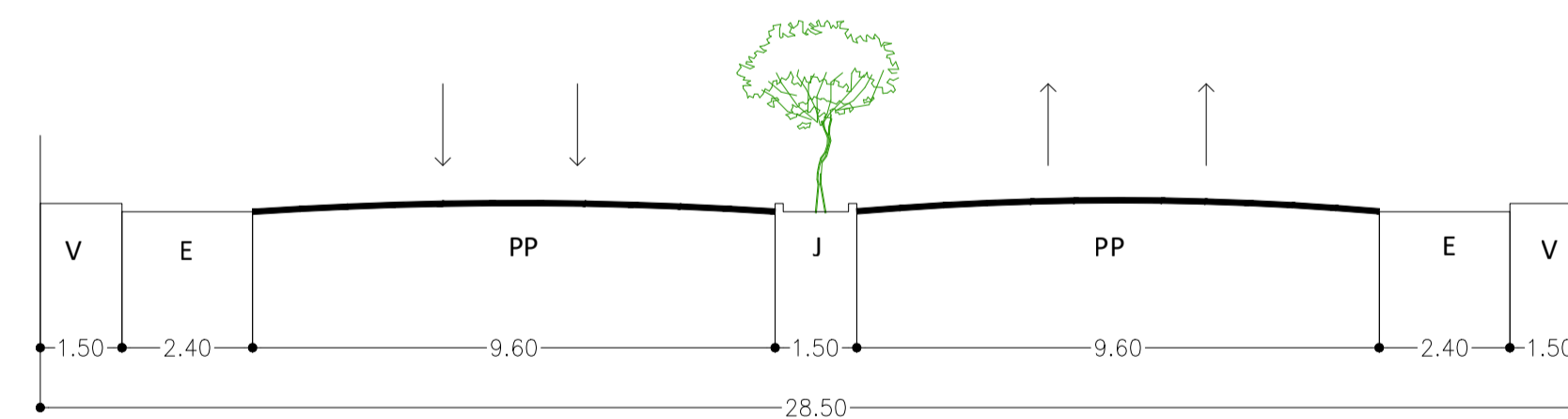
PROPUESTA



CORTE A-A'
AV. CELESTINO VARGAS
ESC: 1/125

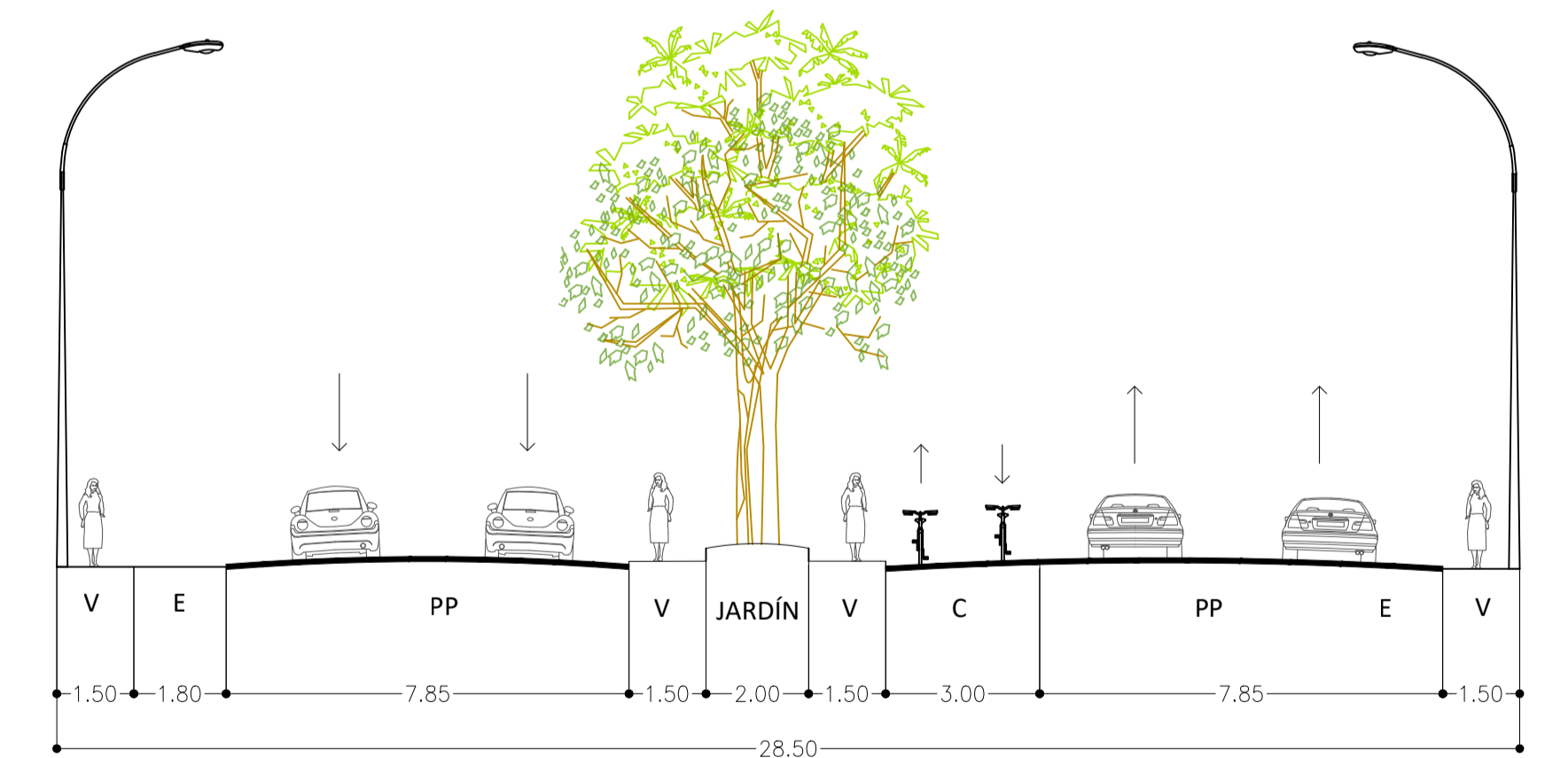
PROLONG. AV. JORGE BASADRE GROHMANN

ESTADO ACTUAL



CORTE C-C'
PROLONG. AV. JORGE BASADRE GROHMANN
ESC: 1/125

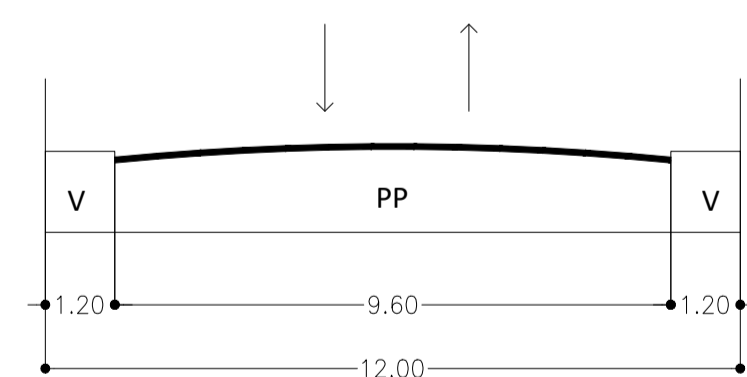
PROPUESTA



CORTE C-C'
PROLONG. AV. JORGE B. GROHMANN
ESC: 1/125

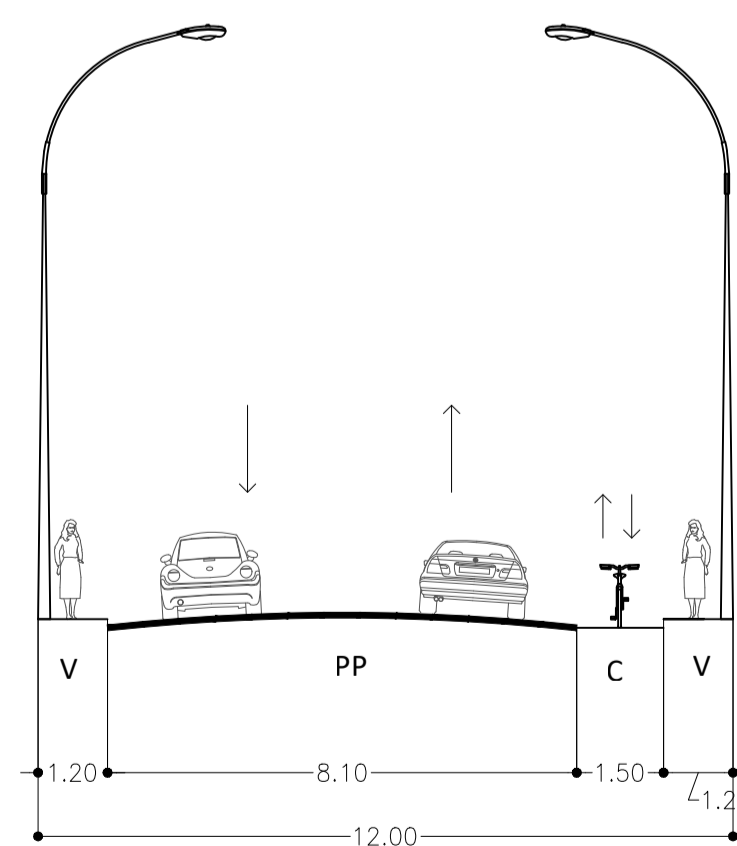
CALLE HERMANOS REYNOSO

ESTADO ACTUAL



CORTE B-B'
C. HERMANOS REYNOSO
ESC: 1/125

PROPUESTA



CORTE B-B'
C. HERMANOS REYNOSO
ESC: 1/125

En la lámina de planos comparativos de secciones viales del Distrito de Pocollay se puede visualizar la comparación entre las secciones viales actuales y la propuesta, destacando los cambios implementados, como la incorporación de ciclovías y, en otros casos la transformación de la caminerías, que han sido rediseñadas para mejorar su funcionalidad y accesibilidad.

UNIVERSIDAD PRIVADA DE TACNA FACULTAD DE ARQUITECTURA Y URBANISMO ESCUELA DE ARQUITECTURA			
	PROYECTO:	"CORREDOR ECOTURÍSTICO Y RECREATIVO PARA FOMENTAR LAS ACTIVIDADES TURÍSTICAS ECO AMIGABLES Y SALUDABLES EN LA RUTA DE VALLE VIEJO, TACNA 2025"	
	CURSO:	PROYECTO DE TESIS	FECHA: MARZO 2025
	DOCENTE:	MASTER. SERGIO CASTAÑEDA CORDERO	PLANO:
ALUMNA:	BACH. MARILYN KAREN CUEVA MACHACA	SECCIONES VIALES - DISTRITO DE POCOLLAY	LAMINA: A-11

PLANO COMPARATIVO DE VIAS

DISTRITO DE CALANA

"CORREDOR ECOTURÍSTICO Y RECREATIVO PARA FOMENTAR LAS ACTIVIDADES TURÍSTICAS ECO AMIGABLES Y SALUDABLES EN LA RUTA DE VALLE VIEJO, TACNA 2025"



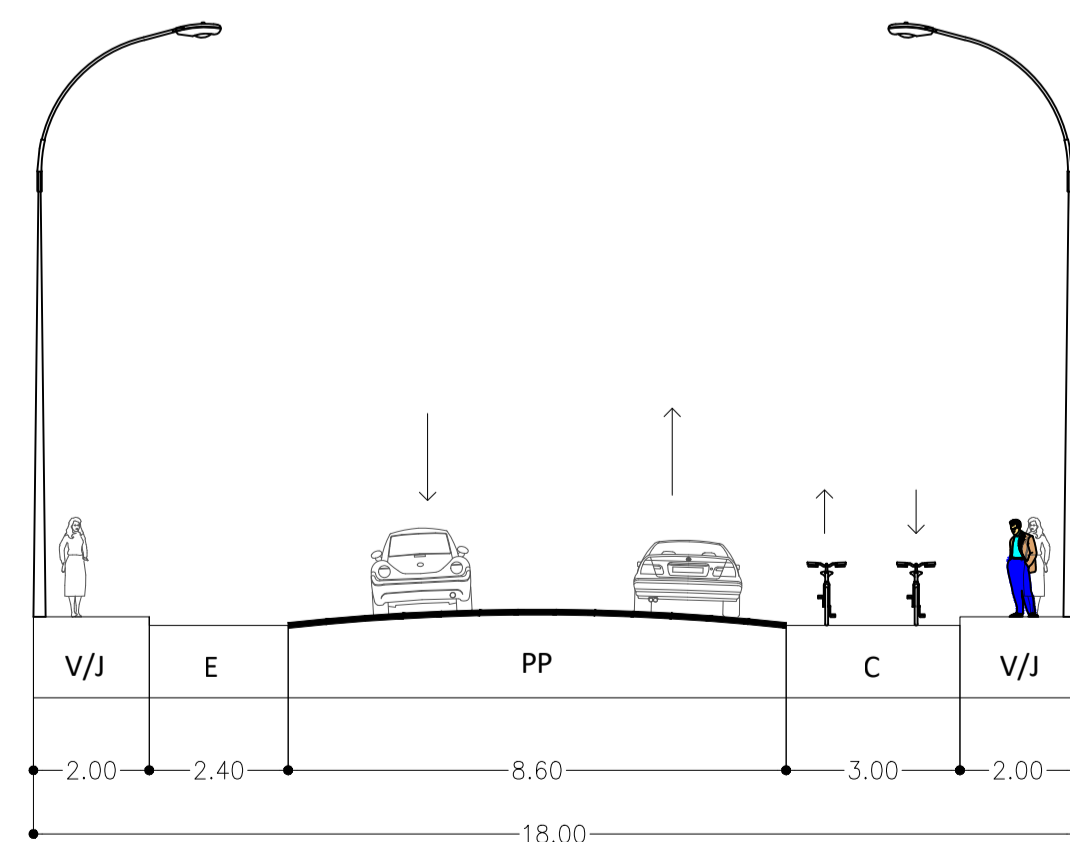
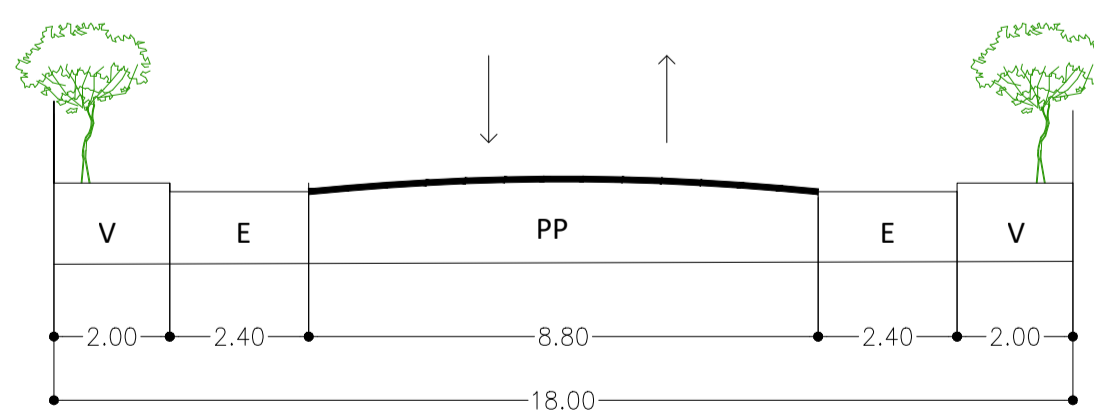
PLANO COMPARATIVO DE VIAS - CALANA

ESC: 1/5000

AV. GENERAL VARELA

ESTADO ACTUAL

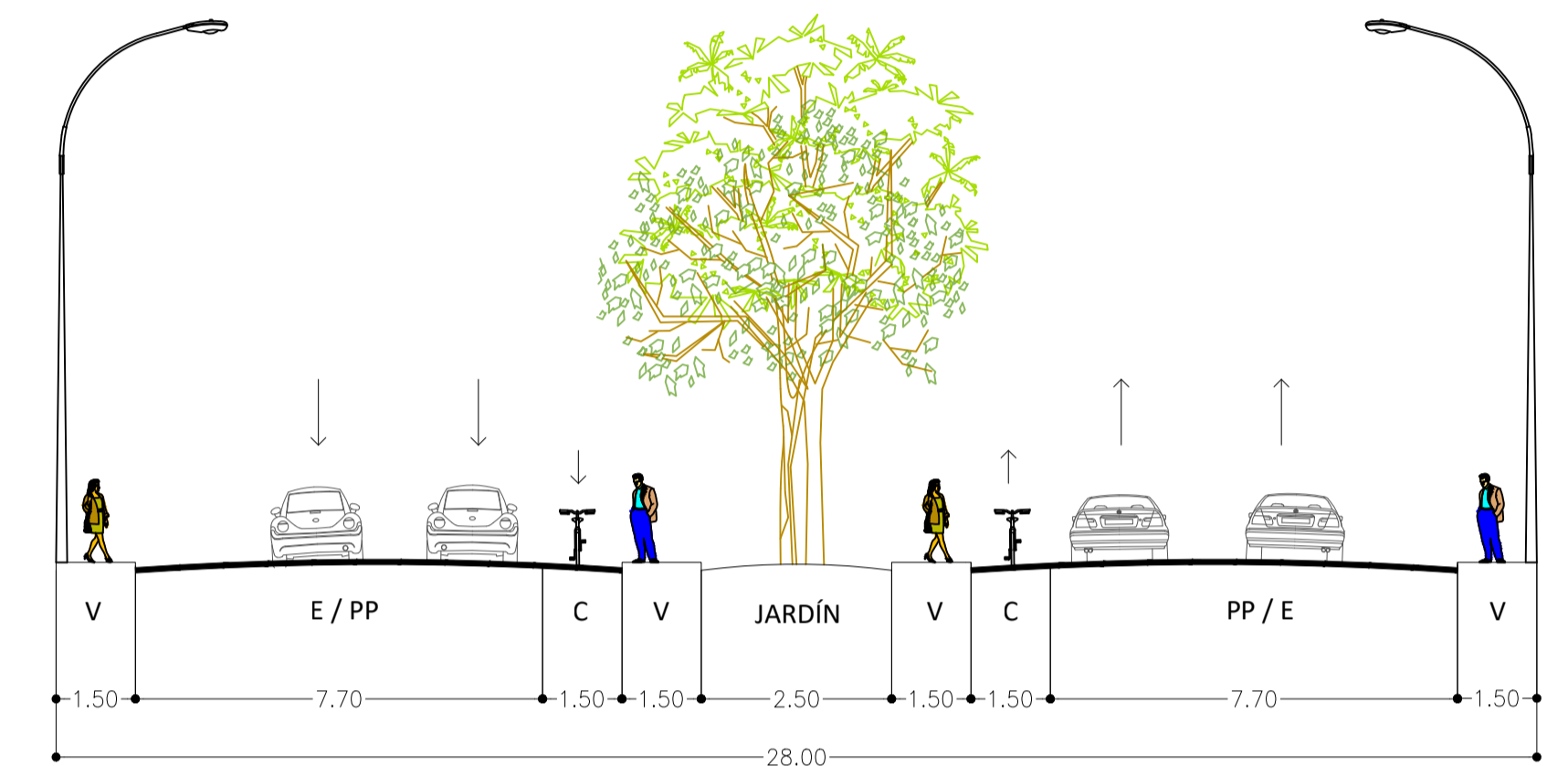
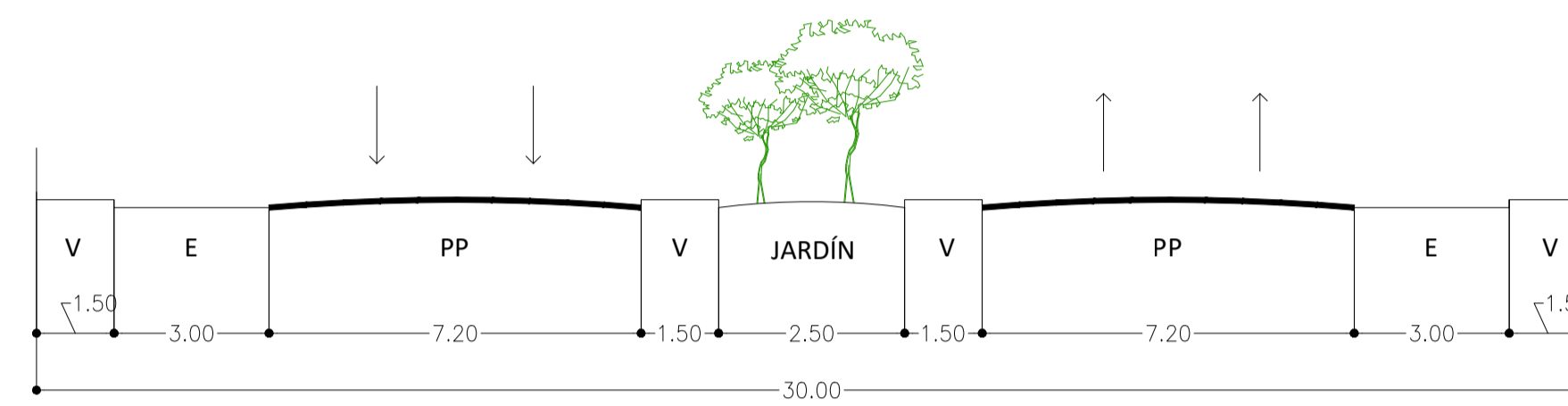
PROPUESTA



AV. CELESTINO VARGAS

PROPUESTA

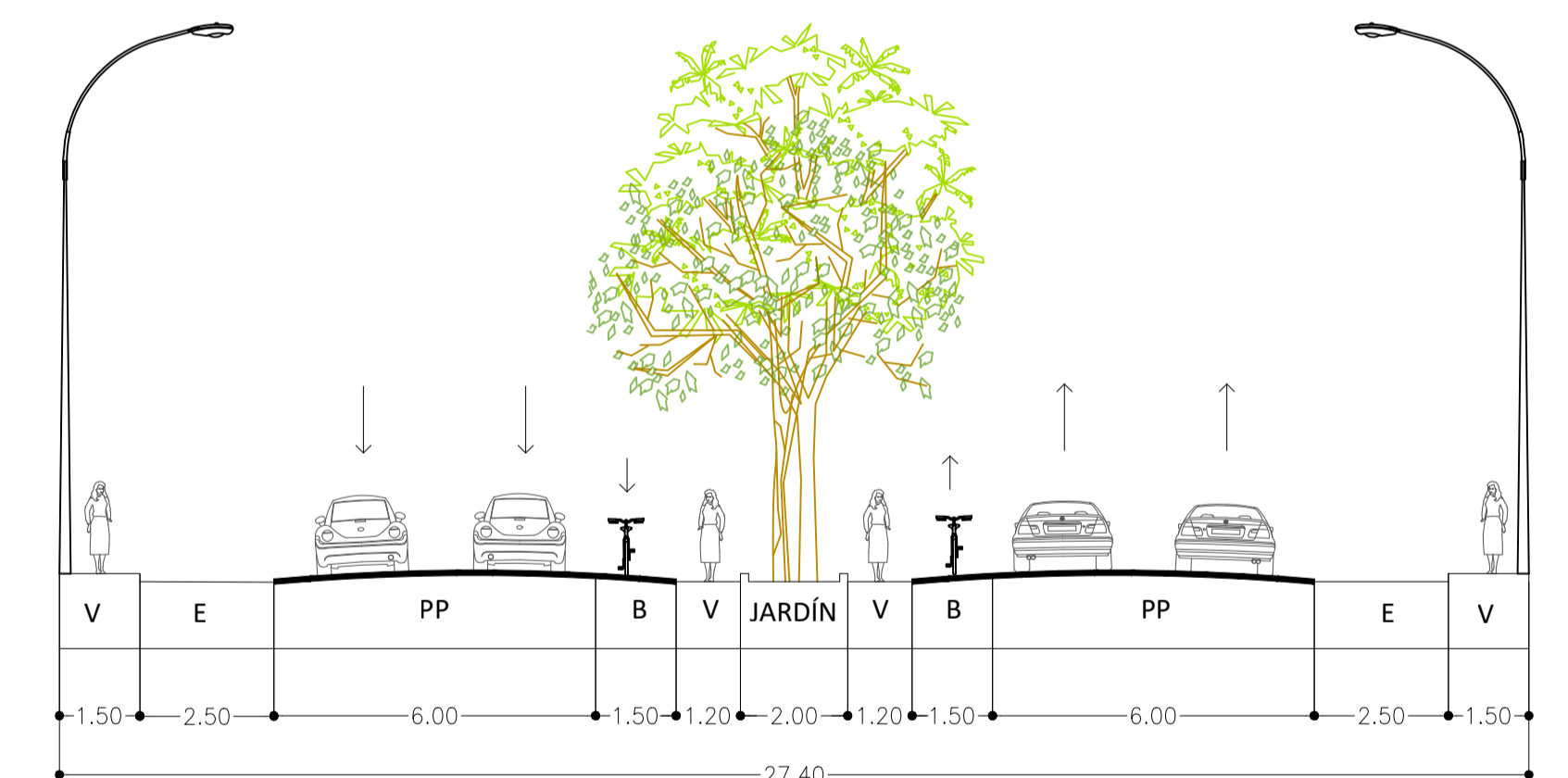
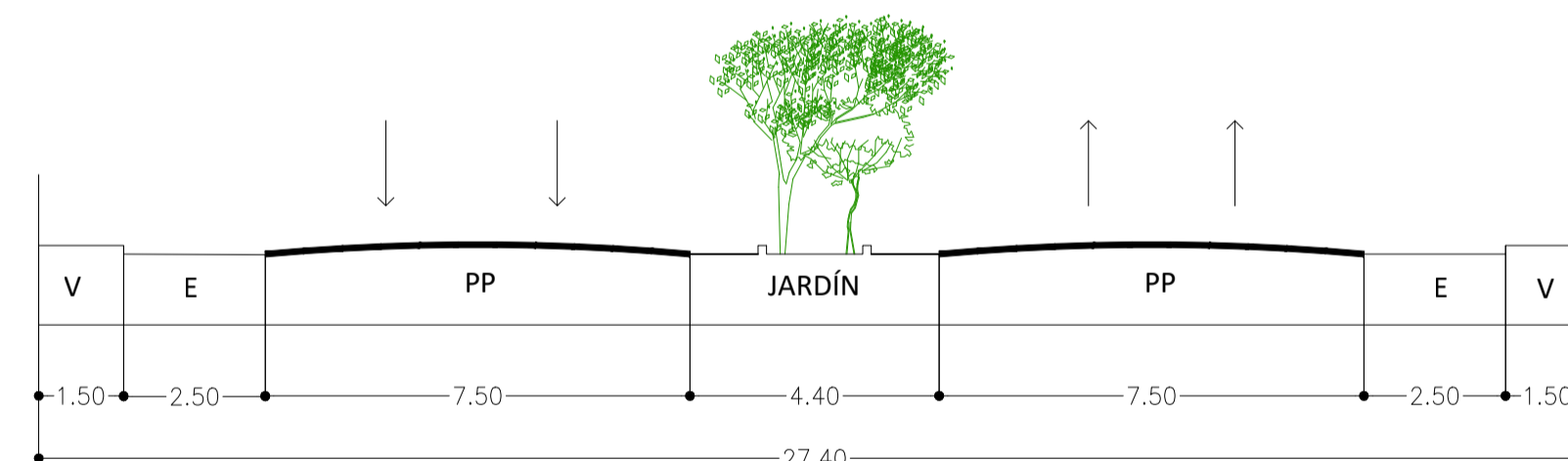
ESTADO ACTUAL



TA - 615

ESTADO ACTUAL

PROPUESTA



En el plano comparativo de secciones viales del Distrito de Calana se puede visualizar la comparación entre las secciones viales actuales y la propuesta, destacando los cambios implementados, como la incorporación de la ciclovia y, en otros casos la transformación de la caminerías, que han sido rediseñadas para mejorar su funcionalidad y accesibilidad.

UNIVERSIDAD PRIVADA DE TACNA FACULTAD DE ARQUITECTURA Y URBANISMO ESCUELA DE ARQUITECTURA			
	PROYECTO: "CORREDOR ECOTURÍSTICO Y RECREATIVO PARA FOMENTAR LAS ACTIVIDADES TURÍSTICAS ECO AMIGABLES Y SALUDABLES EN LA RUTA DE VALLE VIEJO, TACNA 2025"	FECHA: MARZO 2025	LAMINA: A-12
	CURSO: PROYECTO DE TESIS		
	DOCENTE: MASTER. SERGIO CASTAÑEDA CORDERO	PLANO: PLANO COMPARATIVO - SECCIONES VIALES DISTRITO DE CALANA	
ALUMNA: BACH. MARILYN KAREN CUEVA MACHACA			

PLANO COMPARATIVO DE VIAS

DISTRITO DE PACHIA

"CORREDOR ECOTURÍSTICO Y RECREATIVO PARA FOMENTAR LAS ACTIVIDADES TURÍSTICAS ECO AMIGABLES Y SALUDABLES EN LA RUTA DE VALLE VIEJO, TACNA 2025"

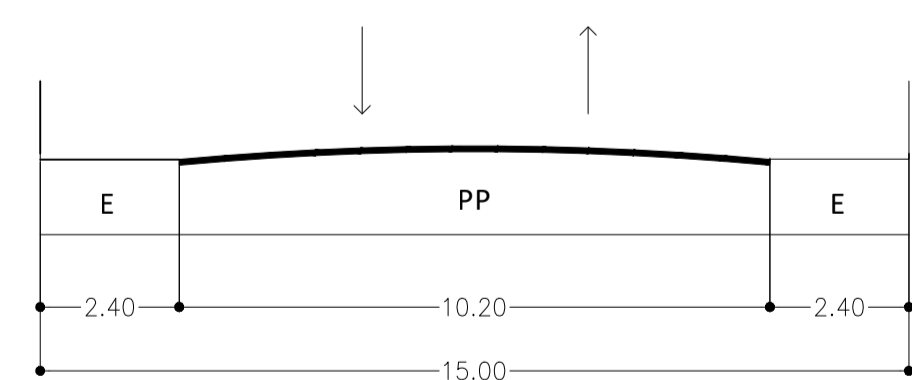


PLANO COMPARATIVO DE VIAS - PACHIA

ESC: 1/5000

TA - 40

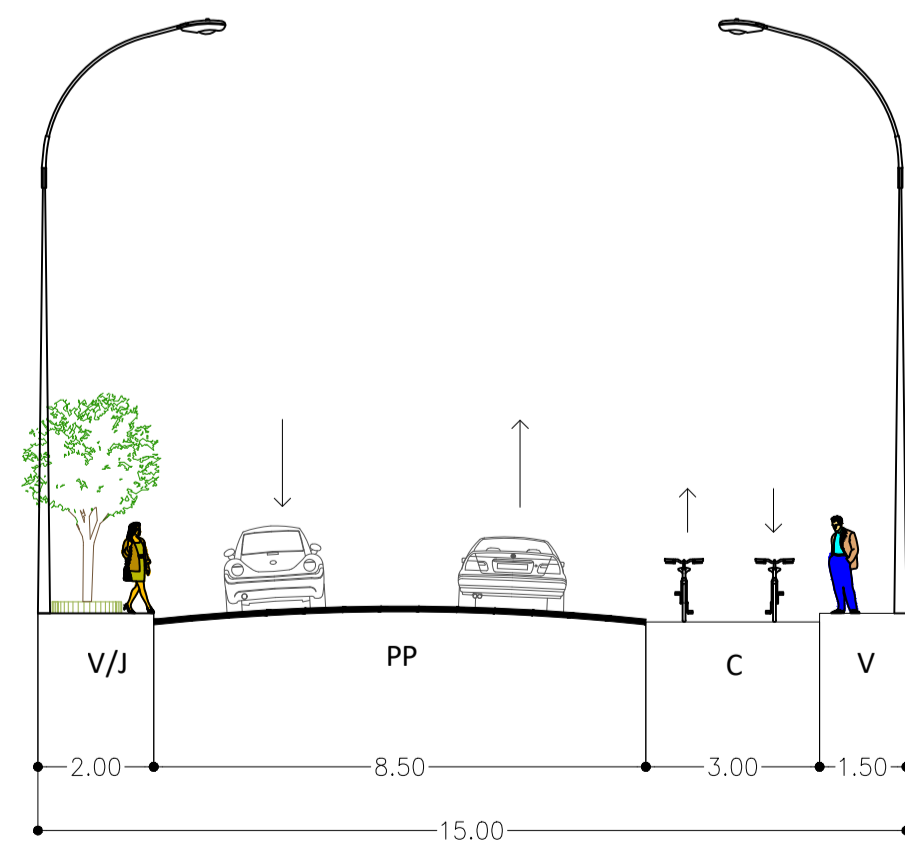
ESTADO ACTUAL



CORTE G-G'

TA - 40
ESC: 1/125

PROPUESTA

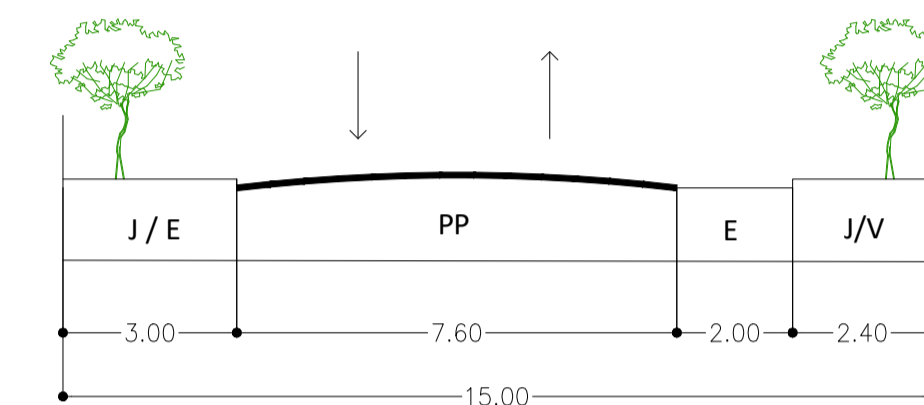


CORTE G-G'

TA - 40
ESC: 1/125

TA - 612

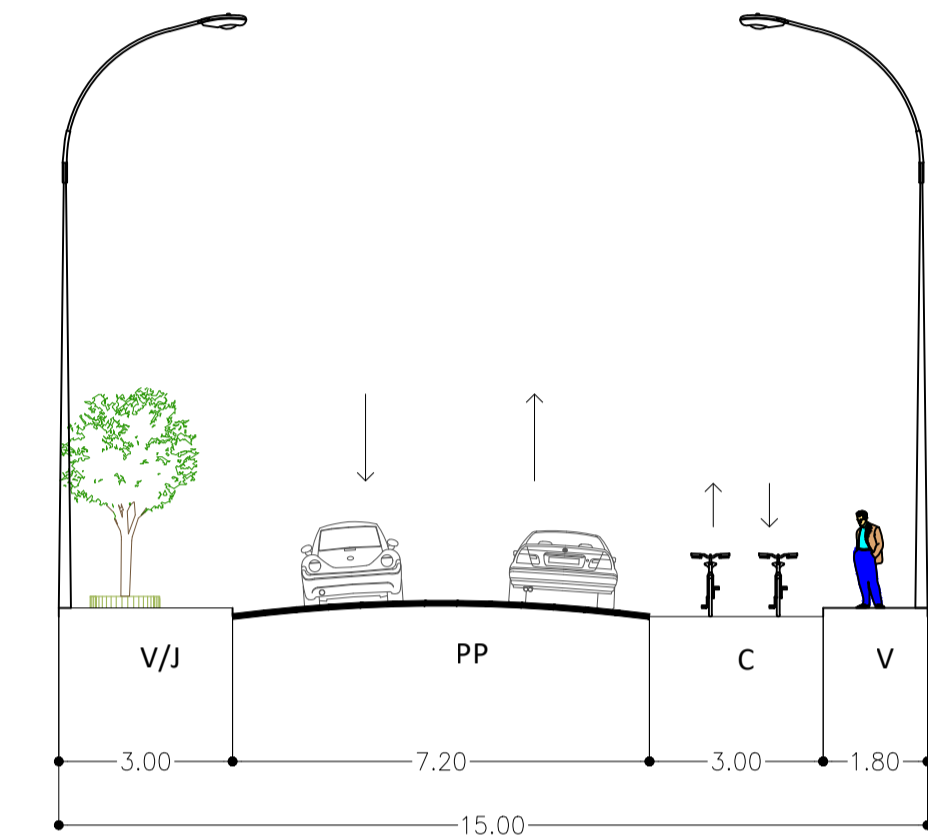
ESTADO ACTUAL



CORTE H-H'

TA - 612
ESC: 1/125

PROPUESTA

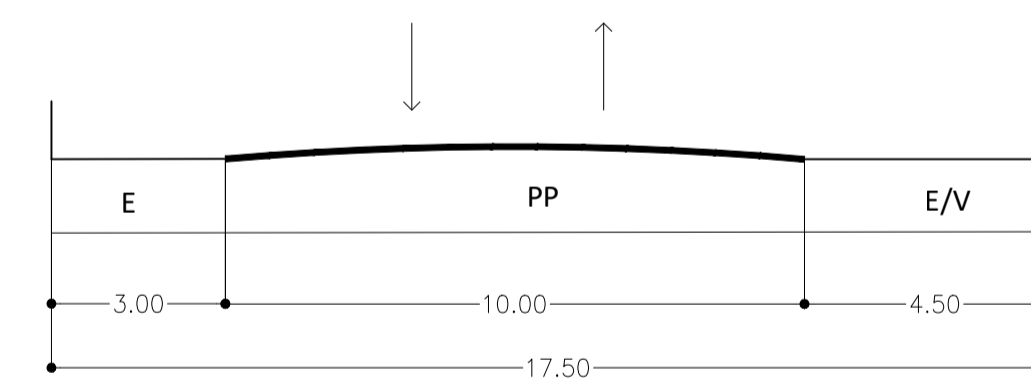


CORTE H-H'

TA - 612
ESC: 1/125

TA - 40

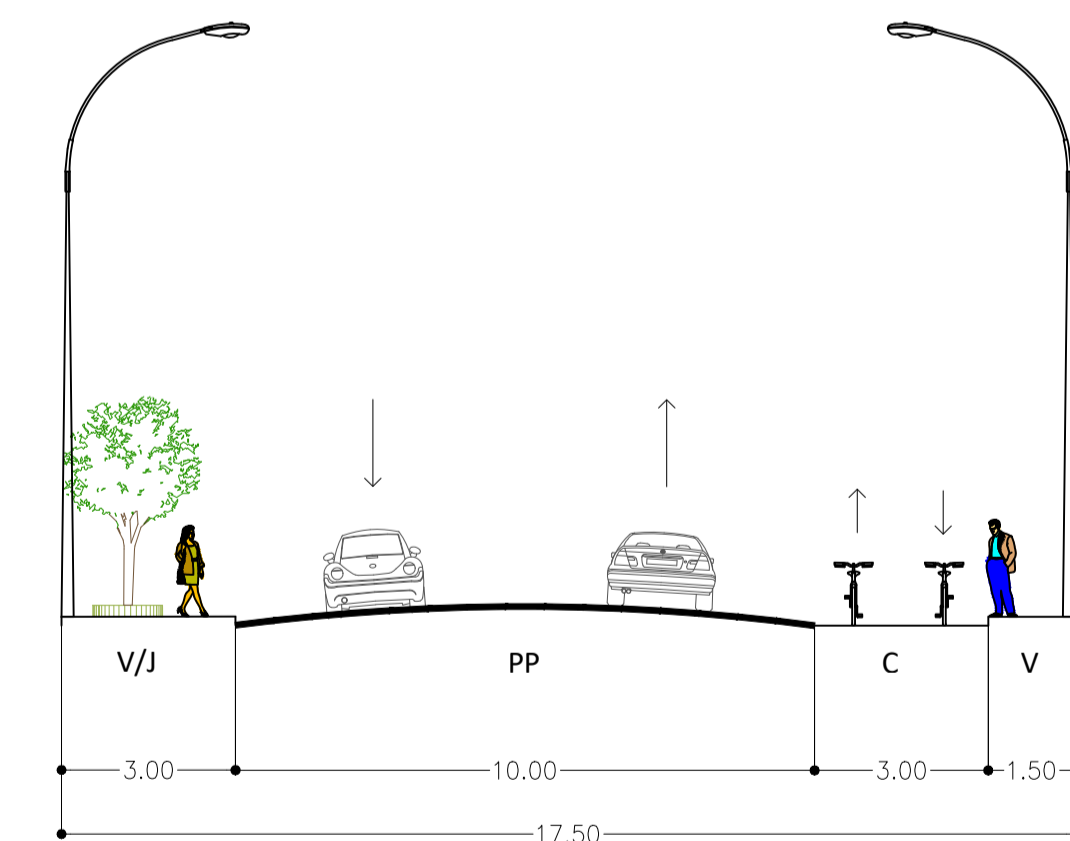
ESTADO ACTUAL



CORTE I-I'

TA - 40
ESC: 1/125

PROPUESTA



CORTE I-I'

TA - 40
ESC: 1/125

En el plano de secciones viales del Distrito de Pachia se puede visualizar la comparación entre las secciones viales actuales y la propuesta, destacando los cambios implementados, como la incorporación de la ciclovia y, en otros casos la transformación de la caminerías, que han sido rediseñadas para mejorar su funcionalidad y accesibilidad.

UNIVERSIDAD PRIVADA DE TACNA FACULTAD DE ARQUITECTURA Y URBANISMO ESCUELA DE ARQUITECTURA			
	PROYECTO:	"CORREDOR ECOTURÍSTICO Y RECREATIVO PARA FOMENTAR LAS ACTIVIDADES TURÍSTICAS ECO AMIGABLES Y SALUDABLES EN LA RUTA DE VALLE VIEJO, TACNA 2025"	
	CURSO:	PROYECTO DE TESIS	FECHA: MARZO 2025
	DOCENTE:	MASTER. SERGIO CASTAÑEDA CORDERO	PLANO:
	ALUMNA:	BACH. MARILYN KAREN CUEVA MACHACA	PLANO COMPARATIVO - SECCIONES VIALES - DISTRITO DE PACHIA
			A-13

PLANO DE PANELES INFORMATIVOS

RUTA DE VALLE VIEJO

"CORREDOR ECOTURÍSTICO Y RECREATIVO PARA FOMENTAR LAS ACTIVIDADES TURÍSTICAS ECO AMIGABLES Y SALUDABLES EN LA RUTA DE VALLE VIEJO, TACNA 2025"



Panel informativo ubicado en la plaza principal de Pocollay Francisco A.Zela



Panel informativo de la ruta y el vino y del pisco, se encuentra en la plaza principal de Pocollay de Francisco A. Zela



Panel con estructura se encuentra en la parte exterior de la iglesia de Pachia,le falta mantenimiento y la información.



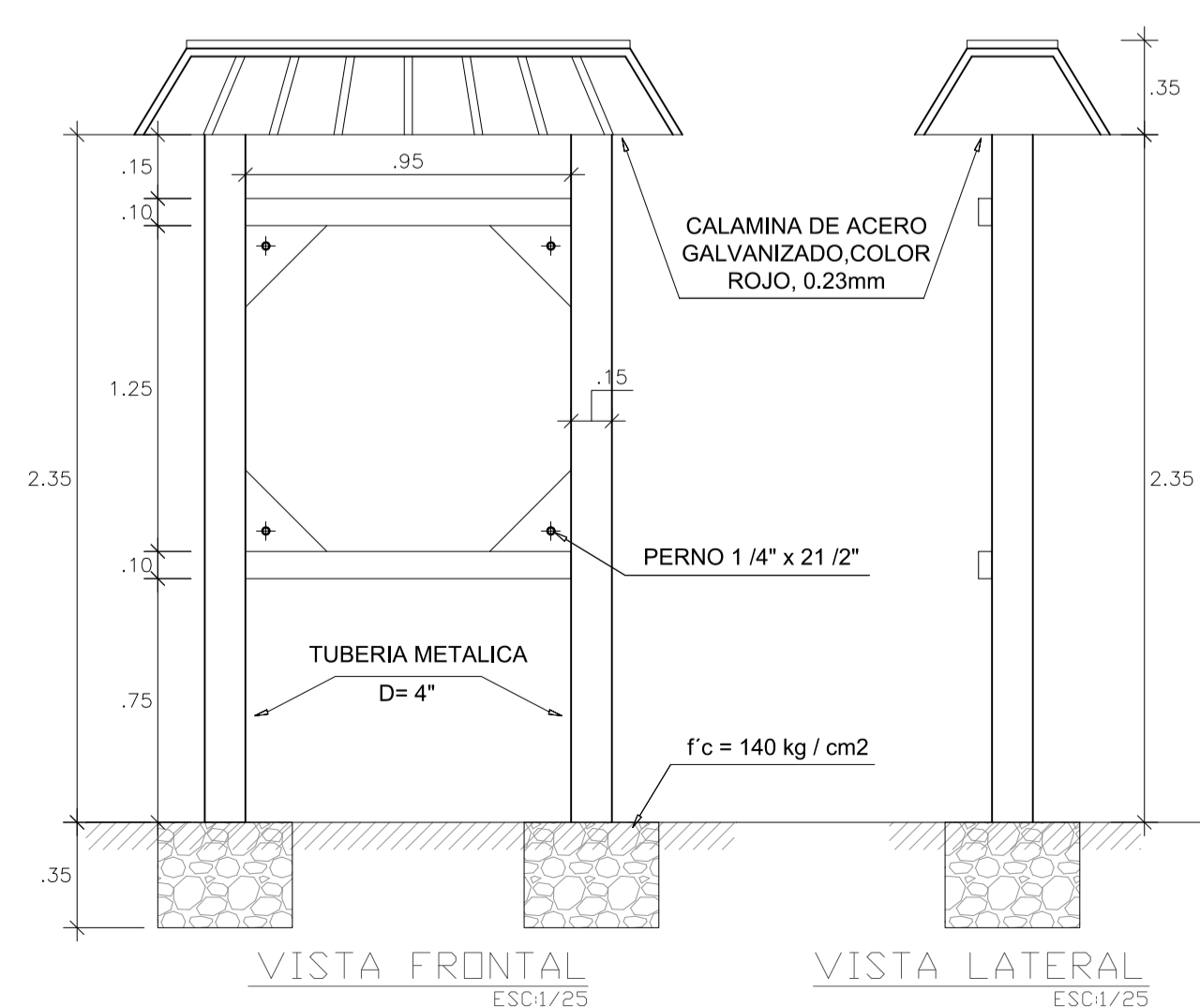
Panel informativo se ubica en el Balneario de Calientes.



Panel informativo se ubica al ingreso del Museo de Miculla



DISEÑO ESTRUCTURAL DE LOS PANELES INFORMATIVOS



Durante el recorrido de la Ruta de Valle viejo, se han identificado la presencia de paneles informativos en variso distritos,los cuales cumplen con la funcion fundamental de brindar orientacion,datos culturales,turisticos y de seguridad a los visitantes.Sin embargo,se evidencio la ausencia de estos elementos en el Distrito de Calana, lo que se considera una necesidad basica para los turistas.

LEYENDA - PANELES EXISTENTES	
	PANEL INFORMATIVO TURISTICO - EXISTENTE
	PANEL INFORMATIVO DE LA RUTA DEL VINO Y PISCO - EXISTENTE

PLANO DE PANELES INFORMATIVOS

ESC: 1/25 000

UNIVERSIDAD PRIVADA DE TACNA FACULTAD DE ARQUITECTURA Y URBANISMO ESCUELA DE ARQUITECTURA			
	PROYECTO: "CORREDOR ECOTURÍSTICO Y RECREATIVO PARA FOMENTAR LAS ACTIVIDADES TURÍSTICA ECO AMIGABLES Y SALUDABLES EN LA RUTA DE VALLE VIEJO,TACNA 2025"	FECHA: MARZO 2025	LAMINA: A-14
	CURSO: PROYECTO DE TESIS		
	DOCENTE: MASTER. SERGIO CASTAÑEDA CORDERO	PLANO: PLANO DE PANELES INFORMATIVOS	
	ALUMNA: BACH. MARILYN KAREN CUEVA MACHACA		

SEÑALES PREVENTIVAS

RUTA DE VALLE VIEJO

"CORREDOR ECOTURÍSTICO Y RECREATIVO PARA FOMENTAR LAS ACTIVIDADES TURÍSTICAS ECO AMIGABLES Y SALUDABLES EN LA RUTA DE VALLE VIEJO, TACNA 2025"



Postes de señalización de la Ruta de Valle Viejo - CALANA 65 km



Postes de señalización de la Ruta de Valle Viejo - CALANA 2.0 km



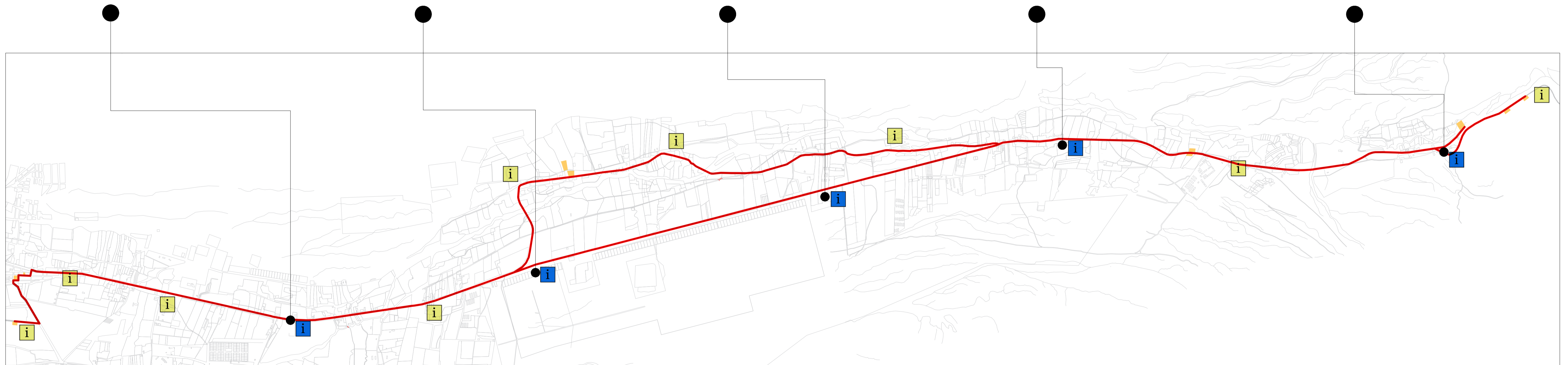
Postes de señalización de la Ruta de Valle Viejo - PACHIA 6.2 km



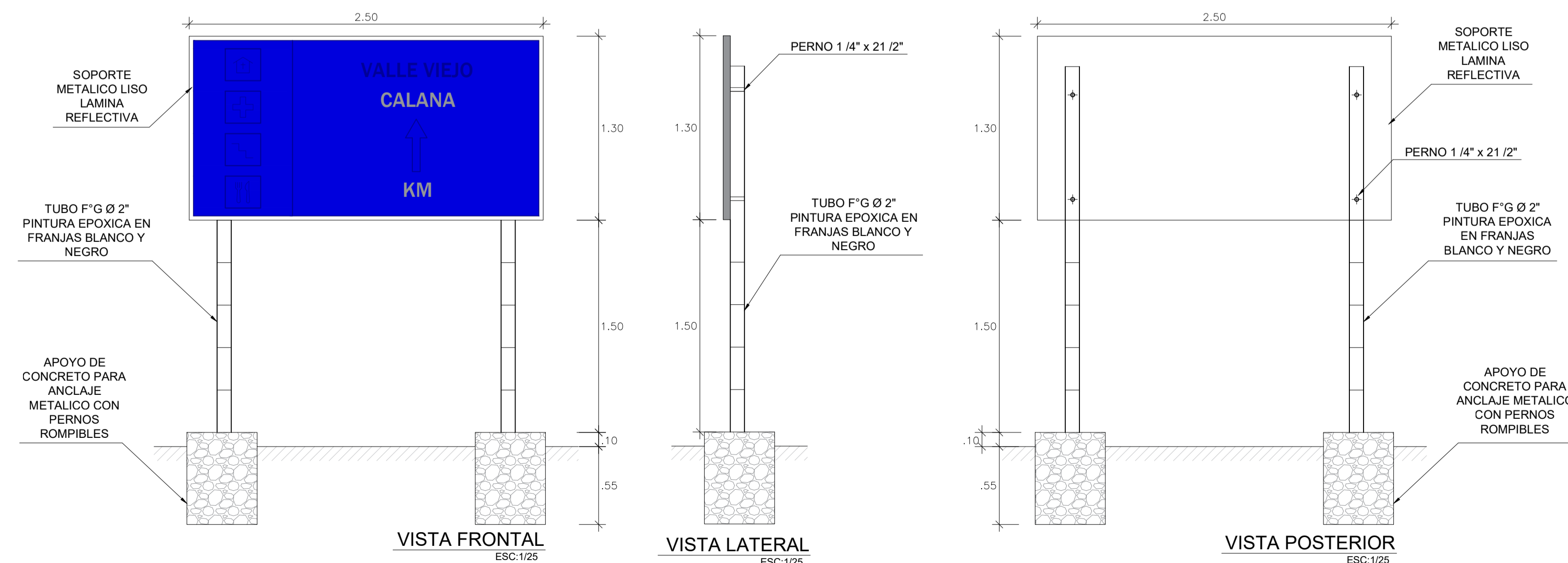
Postes de señalización de la Ruta de Valle Viejo - PACHIA 400 m



Postes de señalización de la Ruta de Valle Viejo - Baños Termales de Calientes a 3.5 km



DISEÑO ESTRUCTURAL DE LOS PANELES DE SEÑALIZACIÓN



PLANO DE SEÑALES PREVENTIVAS

ESC: 1/25 000

LEYENDA - PANEL EXISTENTE

i PANEL SEÑALES PREVENTIVAS - EXISTENTE

LEYENDA - PANEL PROPUESTA

i PANEL DE SEÑALES PREVENTIVAS - PROPUESTA

El plano de Paneles de Señalización se encuentra ubicado en punto estrategicos a lo largo de la ruta de Valle Viejo, indicando la distancia en (Kilometros) restante para llegar a cada destino dentro de la Ruta de Valle Viejo. Sin embargo, algunos de estos paneles no cuentan con el mantenimiento adecuado, lo que dificulta la correcta orientación de los turistas.

Se está proponiendo nuevos paneles de señalización con el fin de mejorar la seguridad vial a lo largo de la ruta.

UNIVERSIDAD PRIVADA DE TACNA FACULTAD DE ARQUITECTURA Y URBANISMO ESCUELA DE ARQUITECTURA			
PROYECTO:	"CORREDOR ECOTURÍSTICO Y RECREATIVO PARA FOMENTAR LAS ACTIVIDADES TURÍSTICAS ECO AMIGABLES Y SALUDABLES EN LA RUTA DE VALLE VIEJO, TACNA 2025"		
CURSO:	PROYECTO DE TESIS	FECHA:	MARZO 2025
DOCENTE:	MAESTRO SERGIO CASTAÑEDA CORDERO	PLANO:	PLANO DE SEÑALES PREVENTIVAS
ALUMNA:	BACH. MARILYN KAREN CUEVA MACHACA	LAMINA: A-15	

PLANO DE RUTA DE CICLOVIA

RUTA DE VALLE VIEJO


"CORREDOR ECOTURÍSTICO Y RECREATIVO PARA FOMENTAR LAS ACTIVIDADES TURÍSTICAS ECO AMIGABLES Y SALUDABLES EN LA RUTA DE VALLE VIEJO, TACNA 2025"



PLANO DE CICLOVIA

ESC: 1/25 000

RUTA DEL CICLISMO "A"



La ruta de la ciclovia empieza en el Ovalo de Pocollay, recorriendo la Av. Celestino Vargas y atravesando por el distrito de Pachia. El recorrido continua pasando por el Balneario de Calientes, hasta llegar finalmente al Museo de Miculla.

RUTA DEL CICLISMO "B"



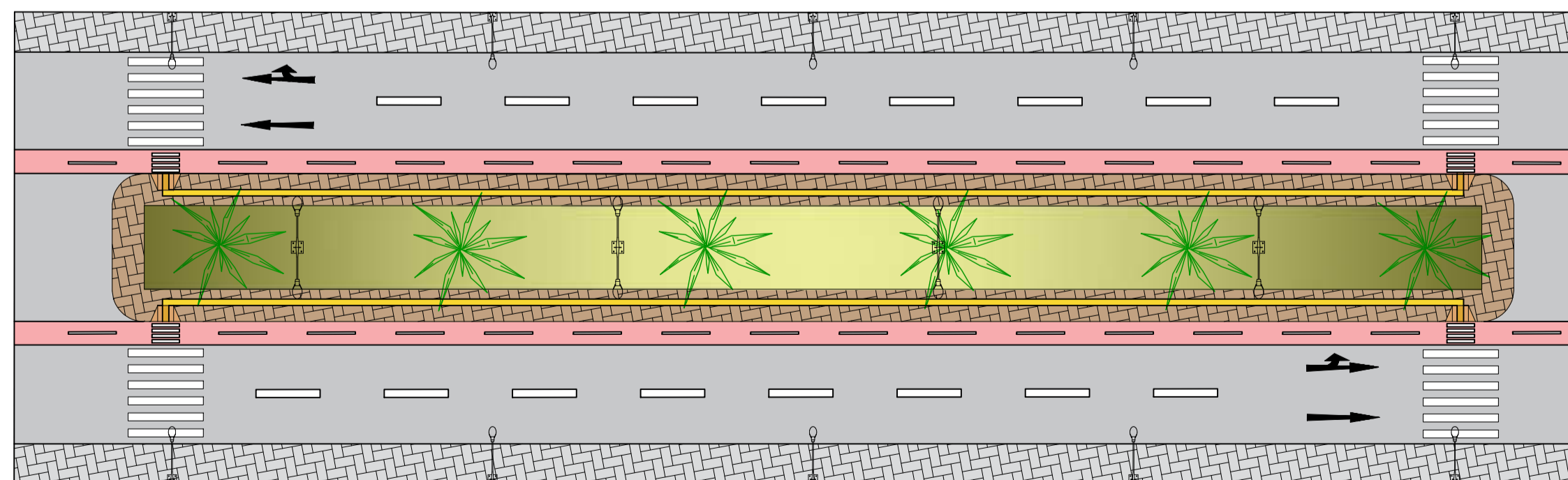
La ruta de la ciclovia empieza en el Ovalo de Pocollay, recorriendo la Av. Celestino Vargas y atravesando por el distrito de Calana y Pachia. El recorrido continua pasando por el Balneario de Calientes, hasta llegar finalmente al Museo de Miculla.

LEYENDA - CICLOVIA

	RUTA DEL CICLISMO "A"
	RUTA DEL CICLISMO "B"

LEYENDA

	INICIO DE LA RUTA DEL CICLISMO
	FIN DE LA RUTA DEL CICLISMO
	REFUGIO



Se han propuesto dos rutas de ciclovia. La primera ruta ingresa al Distrito de Calana siguiendo por el TA - 615, pasando por la Av. General Varela y continuando hacia el Distrito de Pachia. La segunda ruta consiste en continuar por la Av. Celestino Vargas, llegando al límite para luego continuar con el TA - 40 y, posteriormente, dirigirse al Distrito de Pachia. Estas dos rutas están delineadas en el plano.

PLANO CICLOVIA

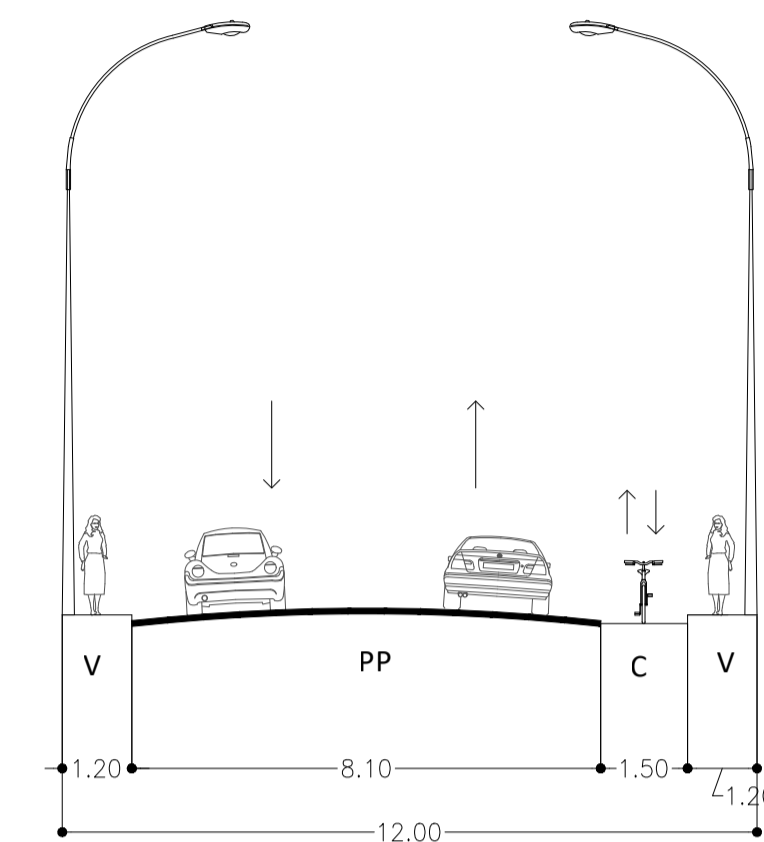
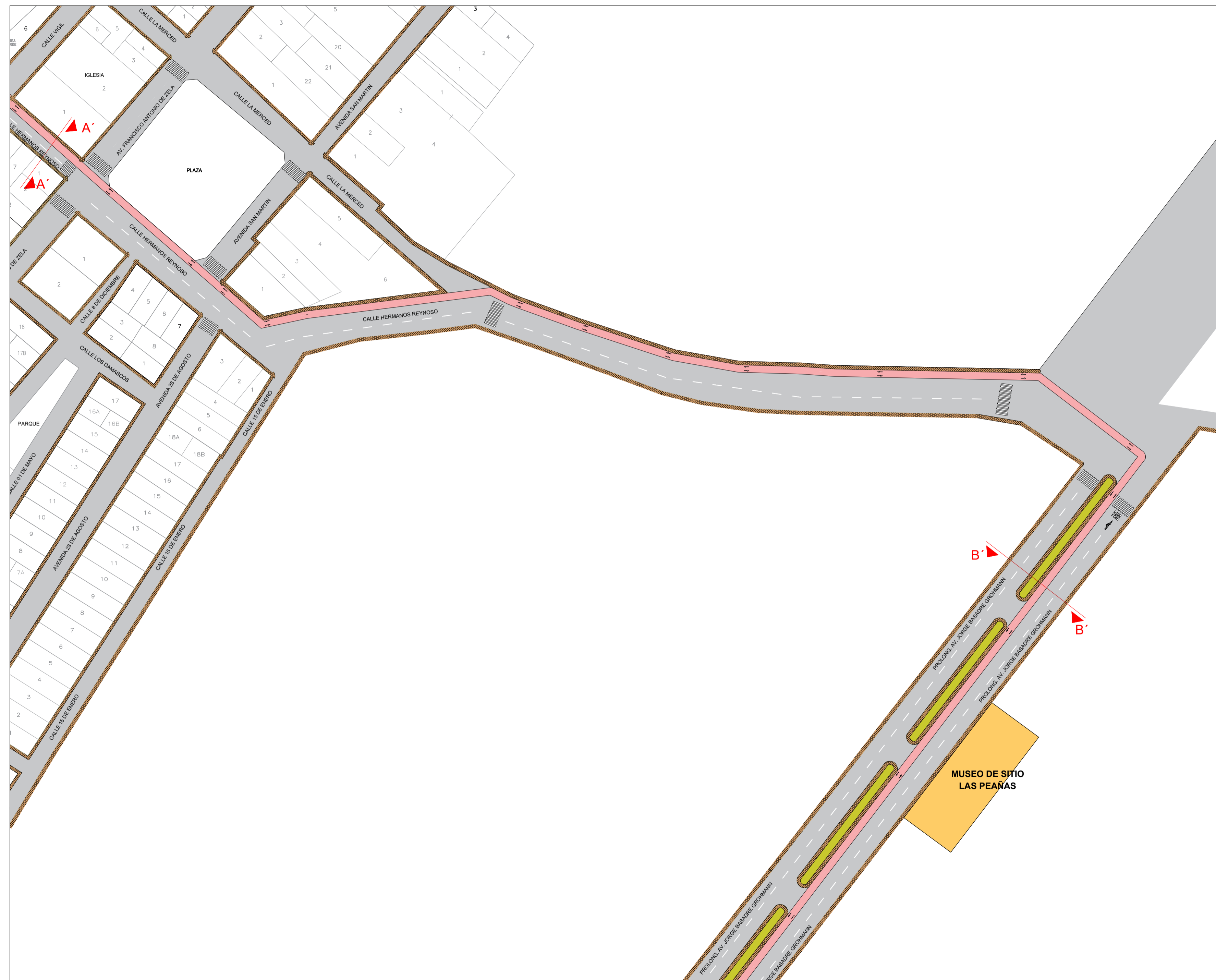
ESC: 1/250

UNIVERSIDAD PRIVADA DE TACNA FACULTAD DE ARQUITECTURA Y URBANISMO ESCUELA DE ARQUITECTURA			
	PROYECTO: "CORREDOR ECOTURÍSTICO Y RECREATIVO PARA FOMENTAR LAS ACTIVIDADES TURÍSTICAS ECO AMIGABLES Y SALUDABLES EN LA RUTA DE VALLE VIEJO, TACNA 2025"	FECHA: MARZO 2025	LAMINA: A-16
CURSO: PROYECTO DE TESIS	DOCENTE: MASTER. SERGIO CASTAÑEDA CORDERO	PLANO: PLANO DE RUTA DE CICLOVIA	
ALUMNA: BACH. MARILYN KAREN CUEVA MACHACA			

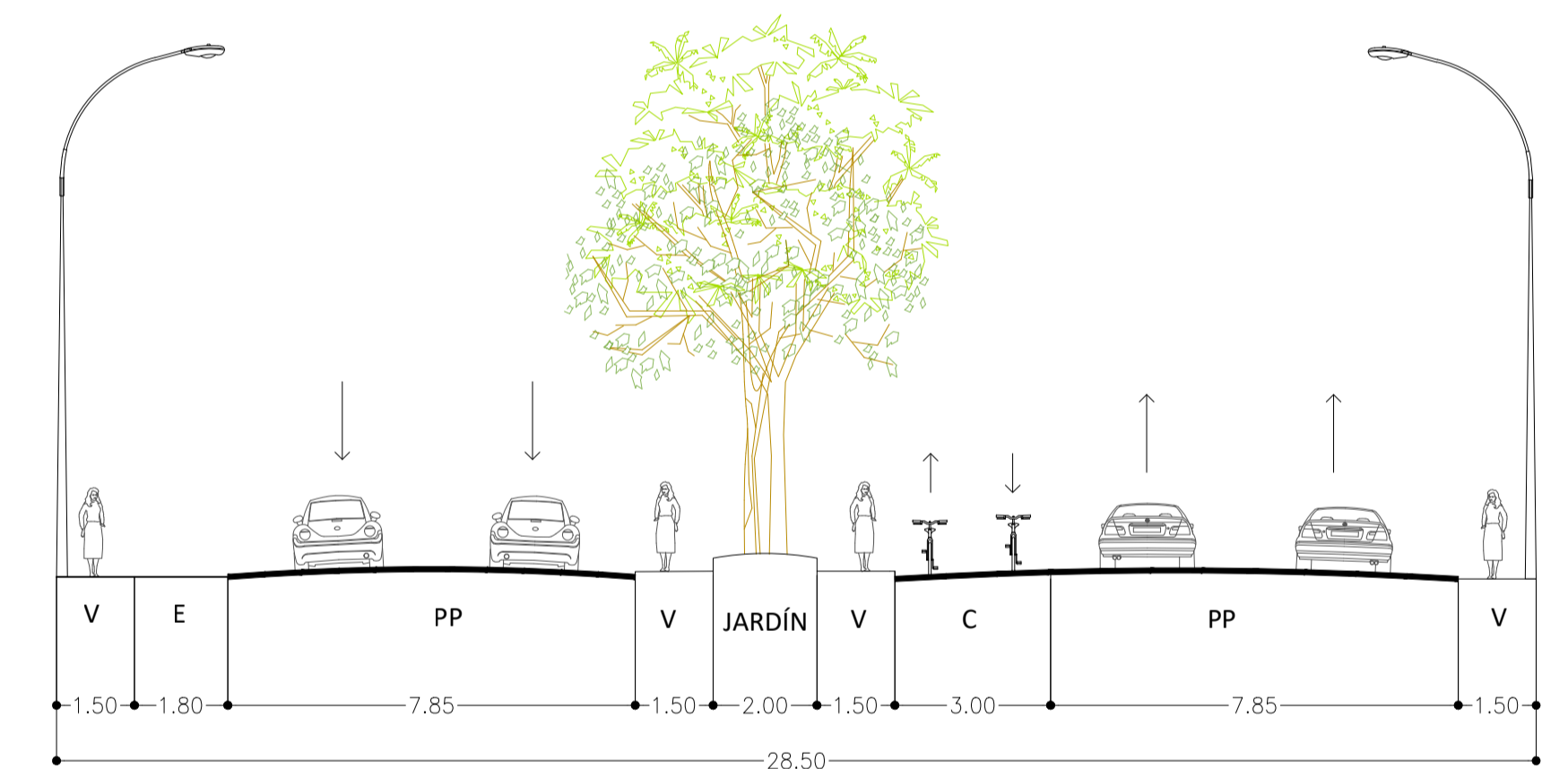
PLANO DE PROPUESTA - CICLOVIA

DISTRITO DE POCOLLAY

"CORREDOR ECOTURÍSTICO Y RECREATIVO PARA FOMENTAR LAS ACTIVIDADES TURÍSTICAS ECO AMIGABLES Y SALUDABLES EN LA RUTA DE VALLE VIEJO, TACNA 2025"



CORTE B-B'
C. HERMANOS REYNOSO
ESC. 1/125



CORTE C-C'
PROLONG. AV. JORGE B. GROHMANN
ESC. 1/125

En el Distrito de Pocollay se han propuesto 2 Cortes en las secciones viales de la Calle Hermanos Reynoso y Prolog. Av. Jorge Basadre Grohmann la cual permite visualizar el diseño de la ciclovia y la caminería, destacando su distribución para mejorar el funcionamiento y la seguridad tanto para los peatones como de ciclistas. Estos cortes facilitan la comprensión de como se integran los espacios, optimizando el tránsito y asegurando la seguridad de las personas.

PLANO DE CICLOVIA - "POCOLLAY"

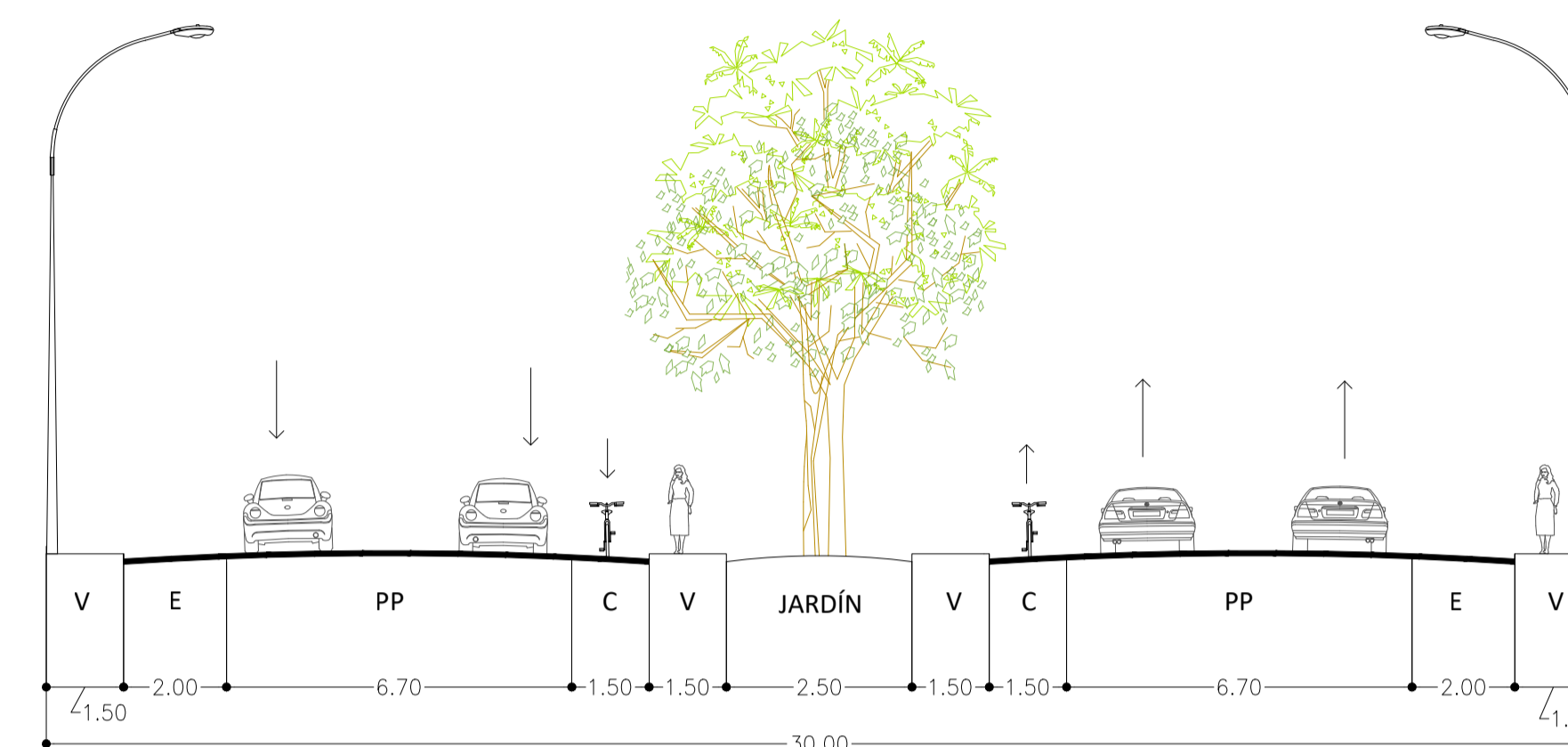
ESC. 1/1000

UNIVERSIDAD PRIVADA DE TACNA FACULTAD DE ARQUITECTURA Y URBANISMO ESCUELA DE ARQUITECTURA			
	PROYECTO: "CORREDOR ECOTURÍSTICO Y RECREATIVO PARA FOMENTAR LAS ACTIVIDADES TURÍSTICAS ECO AMIGABLES Y SALUDABLES EN LA RUTA DE VALLE VIEJO, TACNA 2025"	FECHA: MARZO 2025	LAMINA:
	CURSO: PROYECTO DE TESIS		A-17
	DOCENTE: MASTER. SERGIO CASTAÑEDA CORDERO	PLANO: PROPUESTA CICLOVIA - DISTRITO DE POCOLLAY	
	ALUMNA: BACH. MARILYN KAREN CUEVA MACHACA		

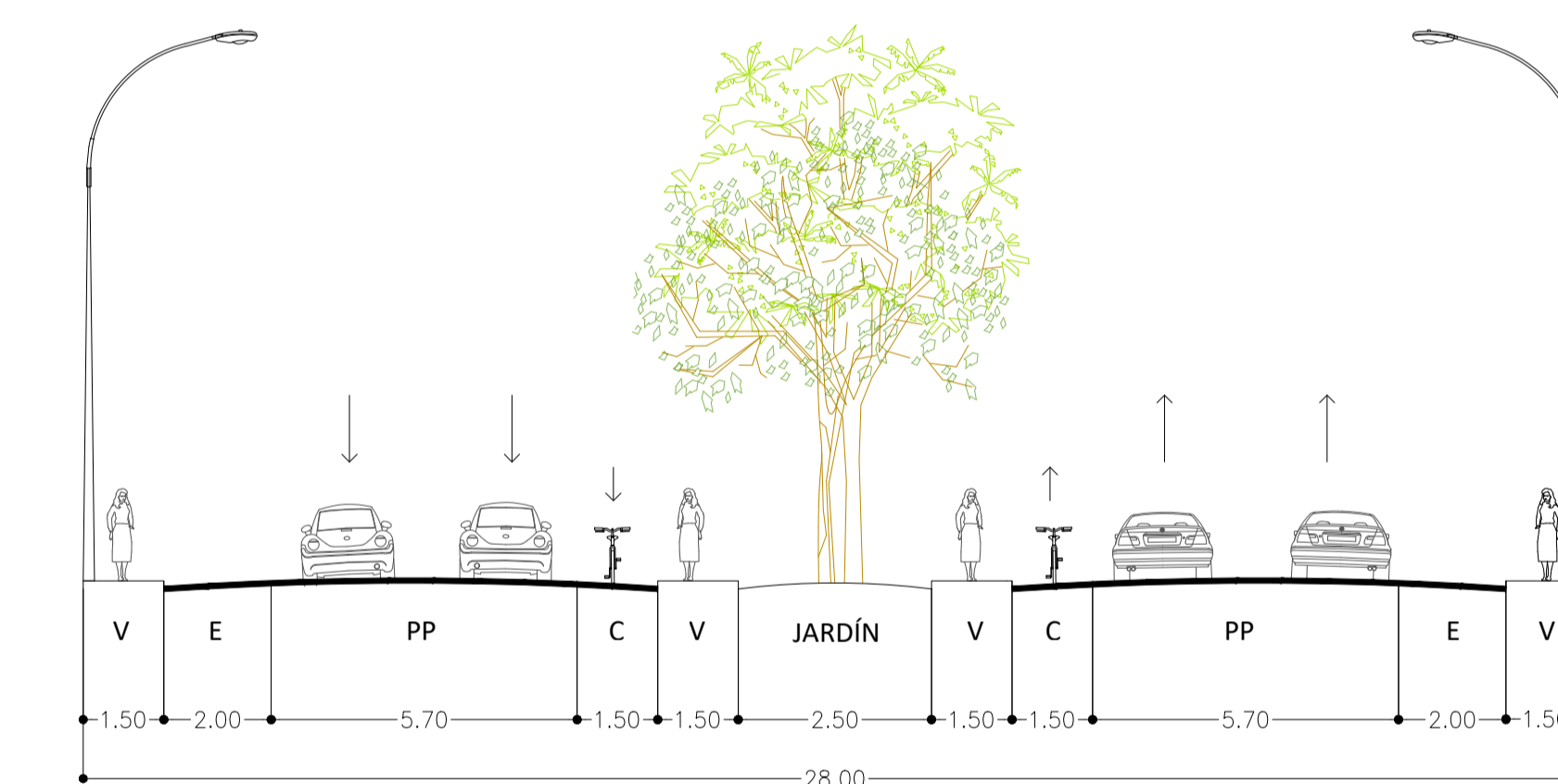
PLANO DE PROPUESTA - CICLOVIA

DISTRITO DE CALANA

"CORREDOR ECOTURÍSTICO Y RECREATIVO PARA FOMENTAR LAS ACTIVIDADES TURÍSTICAS ECO AMIGABLES Y SALUDABLES EN LA RUTA DE VALLE VIEJO, TACNA 2025"



CORTE C-C'
AV. CELESTINO VARGAS
ESC: 1/125



CORTE D-D'
AV. CELESTINO VARGAS
ESC: 1/125

En el Distrito de Calana se han propuesto dos cortes de secciones viales en la Av. Celestino Vargas que permita visualizar el diseño de la ciclovia y la caminería, destacando su distribución para mejorar el funcionamiento y la seguridad tanto para los peatones como de ciclistas. Estos cortes facilitan la comprensión de como se integran los espacios, optimizando el tránsito y asegurando la seguridad de las personas.

PLANO DE CICLOVIA - "CALANA"

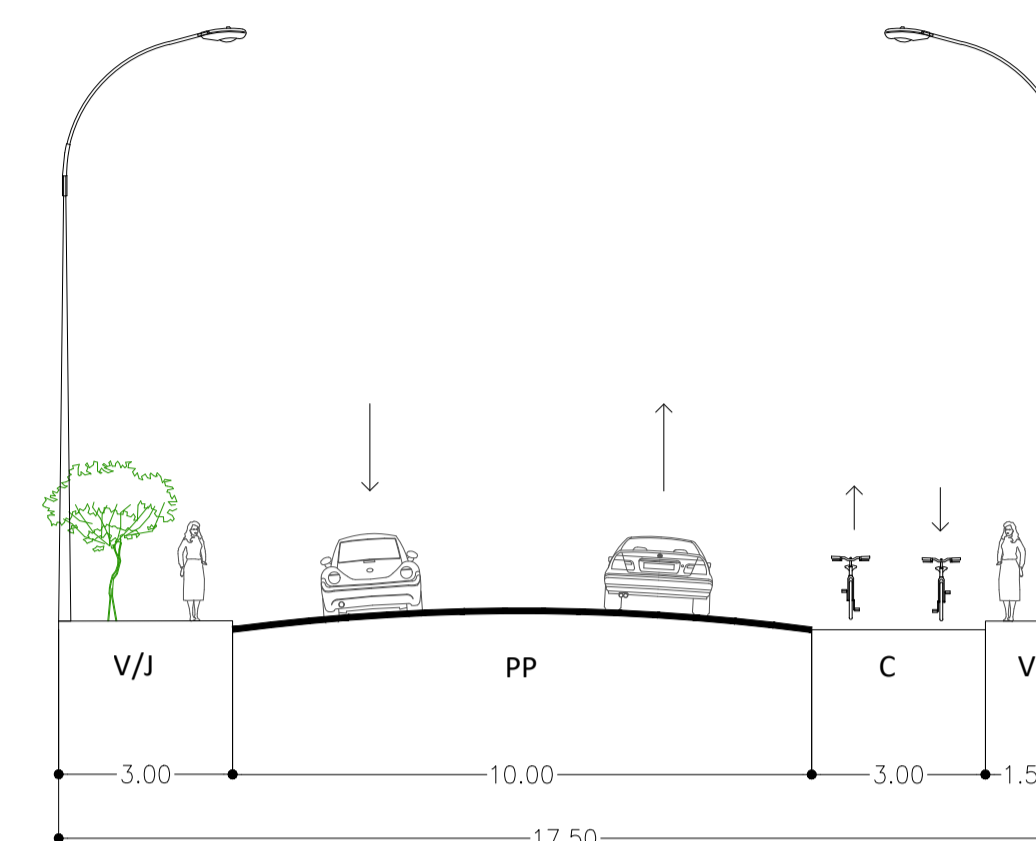
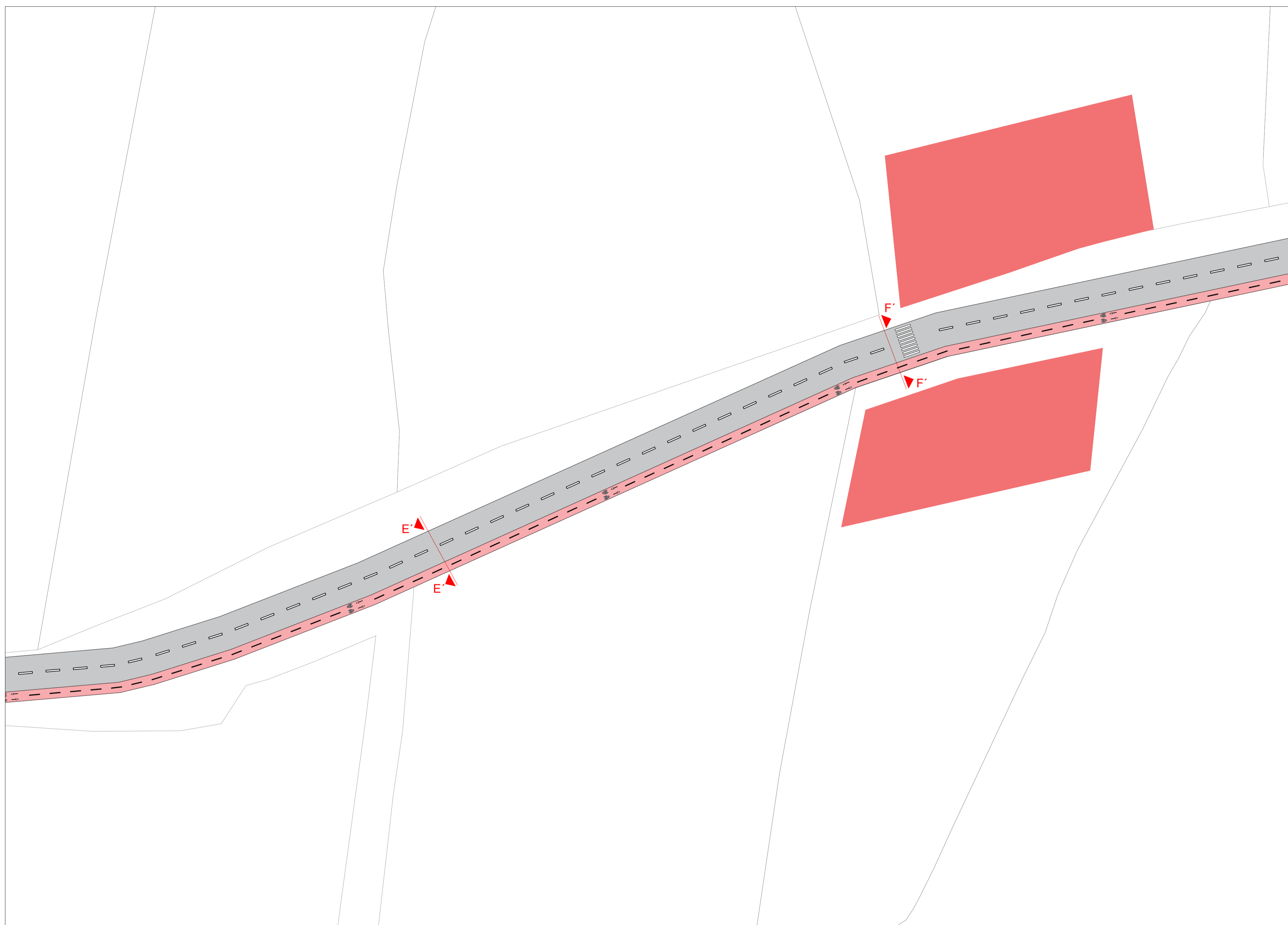
ESC: 1/1000

UNIVERSIDAD PRIVADA DE TACNA FACULTAD DE ARQUITECTURA Y URBANISMO ESCUELA DE ARQUITECTURA			
	PROYECTO: "CORREDOR ECOTURÍSTICO Y RECREATIVO PARA FOMENTAR LAS ACTIVIDADES TURÍSTICAS ECO AMIGABLES Y SALUDABLES EN LA RUTA DE VALLE VIEJO, TACNA 2025"	FECHA: MARZO 2025	LAMINA:
	CURSO: PROYECTO DE TESIS		A-18
	DOCENTE: MASTER. SERGIO CASTAÑEDA CORDERO	PLANO:	
	ALUMNA: BACH. MARILYN KAREN CUEVA MACHACA	PROPUESTA CICLOVIA - DISTRITO DE CALANA	

PLANO DE PROPUESTA - CICLOVIA

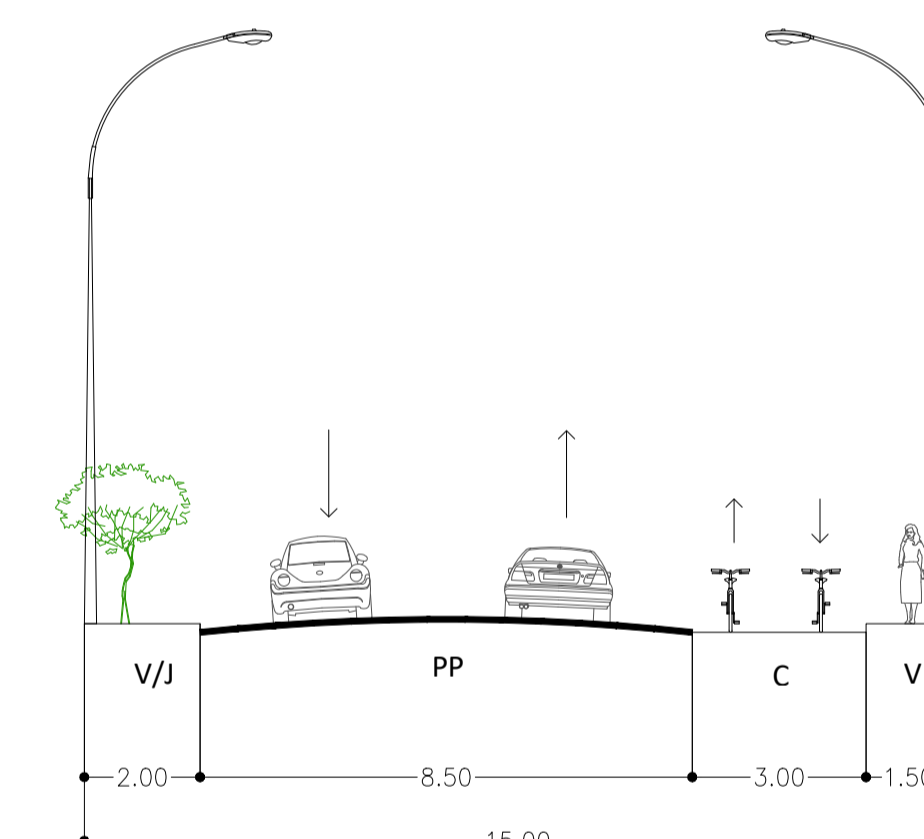
DISTRITO DE PACHIA

"CORREDOR ECOTURÍSTICO Y RECREATIVO PARA FOMENTAR LAS ACTIVIDADES TURÍSTICAS ECO AMIGABLES Y SALUDABLES EN LA RUTA DE VALLE VIEJO, TACNA 2025"



CORTE E-E'

TA - 40
ESC: 1/125



CORTE F-F'

TA - 40
ESC: 1/125

En el Distrito de Pachia se han propuesto dos cortes en el TA-40 que permita visualizar el diseño de la ciclovia y la caminería, destacando su distribución para mejorar el funcionamiento y la seguridad tanto para los peatones como de ciclistas. Estos cortes facilitan la comprensión de como se integran los espacios, optimizando el tránsito y asegurando la seguridad de las personas.

PLANO DE CICLOVIA - "PACHIA"

ESC: 1/1000

UNIVERSIDAD PRIVADA DE TACNA FACULTAD DE ARQUITECTURA Y URBANISMO ESCUELA DE ARQUITECTURA			
	PROYECTO: "CORREDOR ECOTURÍSTICO Y RECREATIVO PARA FOMENTAR LAS ACTIVIDADES TURÍSTICAS ECO AMIGABLES Y SALUDABLES EN LA RUTA DE VALLE VIEJO, TACNA 2025"	FECHA: MARZO 2025	LAMINA:
	CURSO: PROYECTO DE TESIS		A-19
	DOCENTE: MAESTR. SERGIO CASTAÑEDA CORDERO	PLANO: PROPUESTA CICLOVIA - DISTRITO DE PACHIA	
	ALUMNA: BACH. MARILYN KAREN CUEVA MACHACA		

PROPUESTA DE SENDERISMO - RUTA 1

DISTRITO DE POCOLLAY

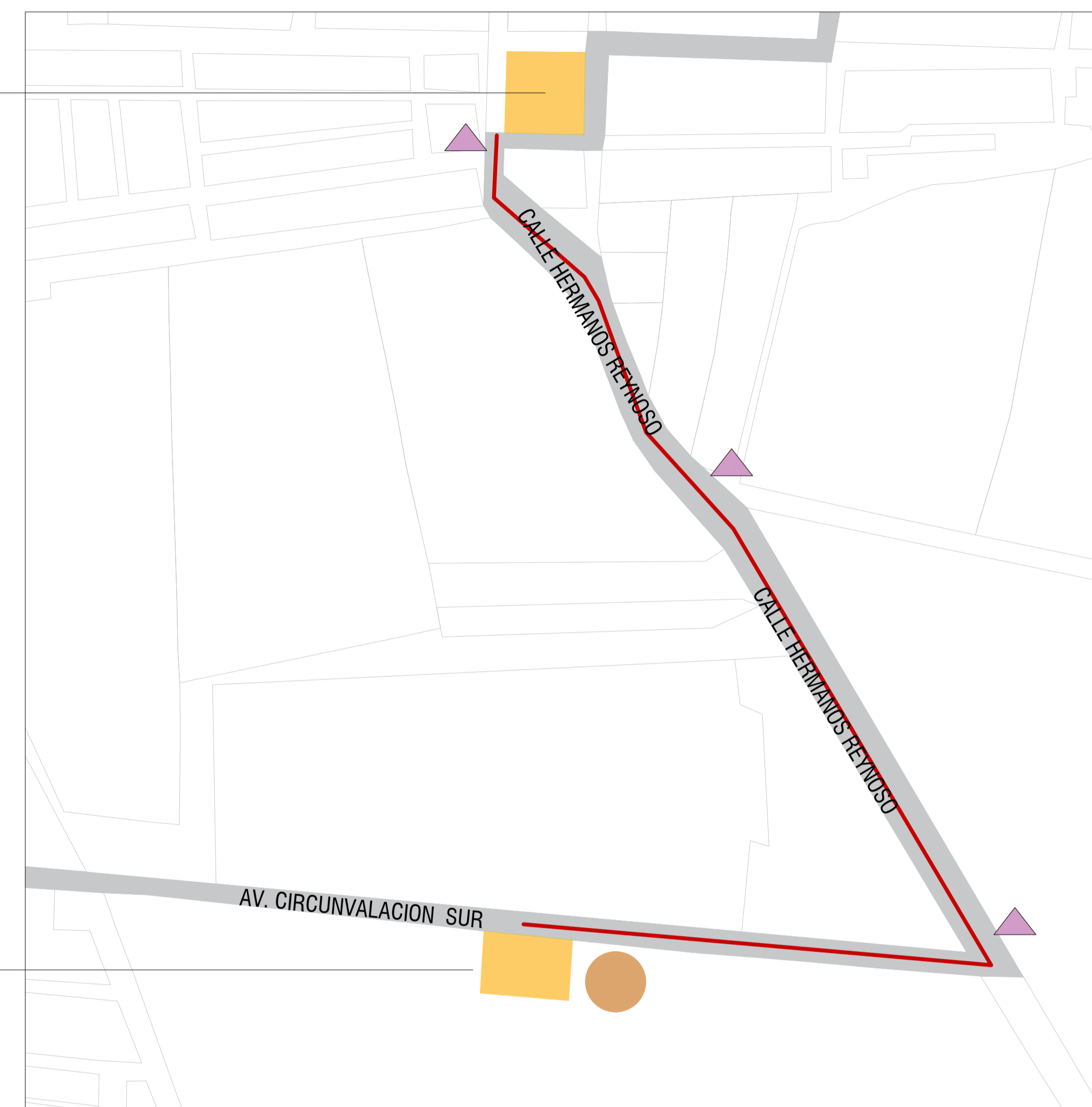
"CORREDOR ECOTURÍSTICO Y RECREATIVO PARA FOMENTAR LAS ACTIVIDADES TURÍSTICAS ECO AMIGABLES Y SALUDABLES EN LA RUTA DE VALLE VIEJO, TACNA 2025"



EMPIEZA DESDE LA PLAZA PRINCIPAL DE POCOLLAY "FRANCISCO A. ZELA"

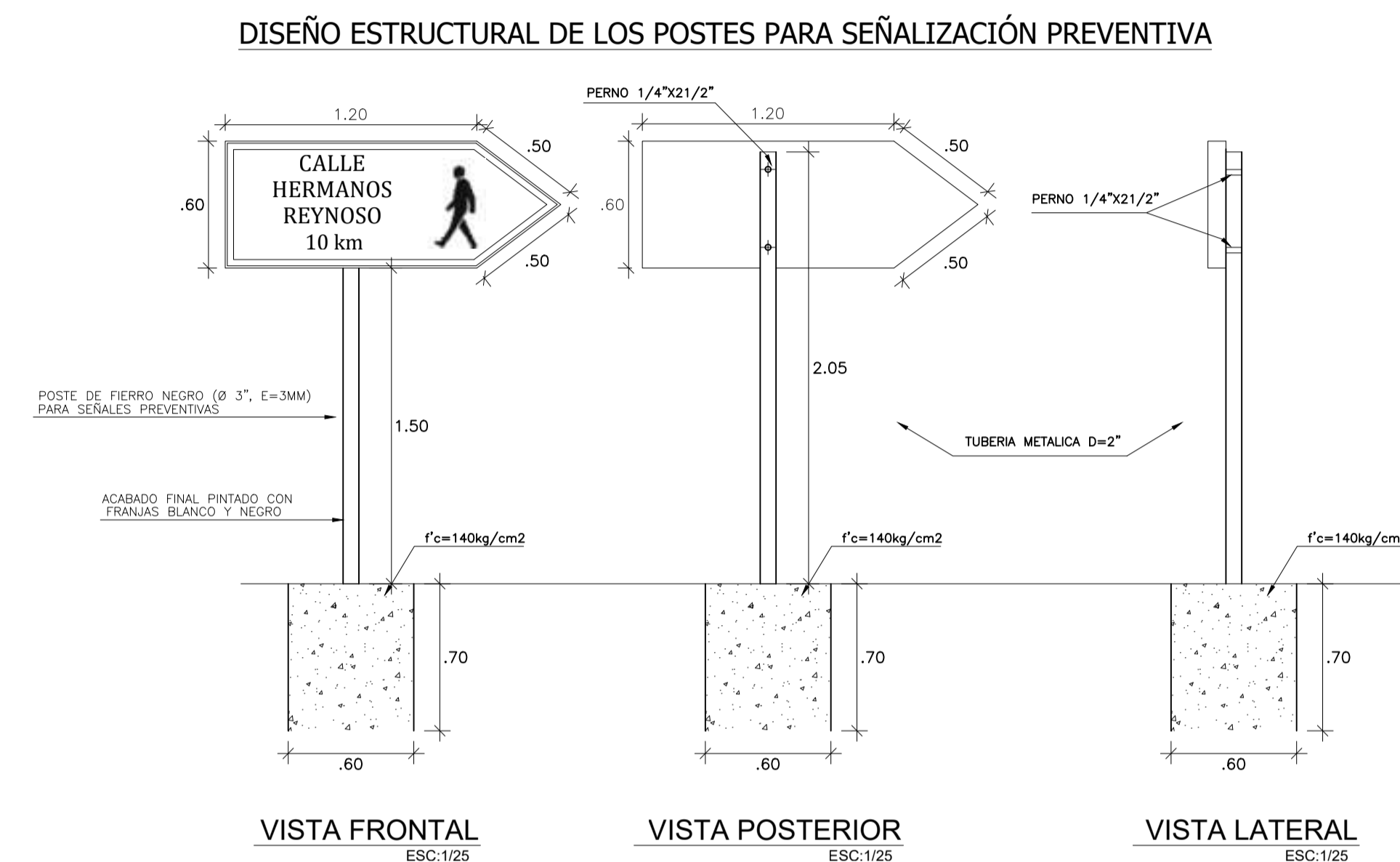


TERMINA EN EL MUSEO DE SITIO LAS PEÑAS



PLANO DE SENDERISMO - "RUTA 1"

ESC: 1/2500



LEYENDA	
	RUTA DE SENDERISMO
	SEÑALIZACIÓN PREVENTIVA
	REFUGIO



PLANO - "RUTA 1"

ESC: 1/2500

El recorrido de senderismo propuesta en la "RUTA 01" comienza en la Plaza Principal de Pocollay Francisco A. Zela y finaliza en el Museo de las Peñas. Este trayecto está debidamente señalizado para garantizar la seguridad de los caminantes, y al final del recorrido se ha dispuesto un refugio donde las personas pueden refrescarse y descansar.

UNIVERSIDAD PRIVADA DE TACNA FACULTAD DE ARQUITECTURA Y URBANISMO ESCUELA DE ARQUITECTURA			
	PROYECTO: "CORREDOR ECOTURÍSTICO Y RECREATIVO PARA FOMENTAR LAS ACTIVIDADES TURÍSTICAS ECO AMIGABLES Y SALUDABLES EN LA RUTA DE VALLE VIEJO, TACNA 2025"	FECHA: MARZO 2025	LAMINA: A-20
CURSO: PROYECTO DE TESIS	DOCENTE: MASTER. SERGIO CASTAÑEDA CORDERO	PLANO: PROPUESTA DE SENDERISMO - "RUTA 1"	
ALUMNA: BACH. MARILYN KAREN CUEVA MACHACA			

PROPUESTA DE SENDERISMO - RUTA 2

DISTRITO DE CALANA

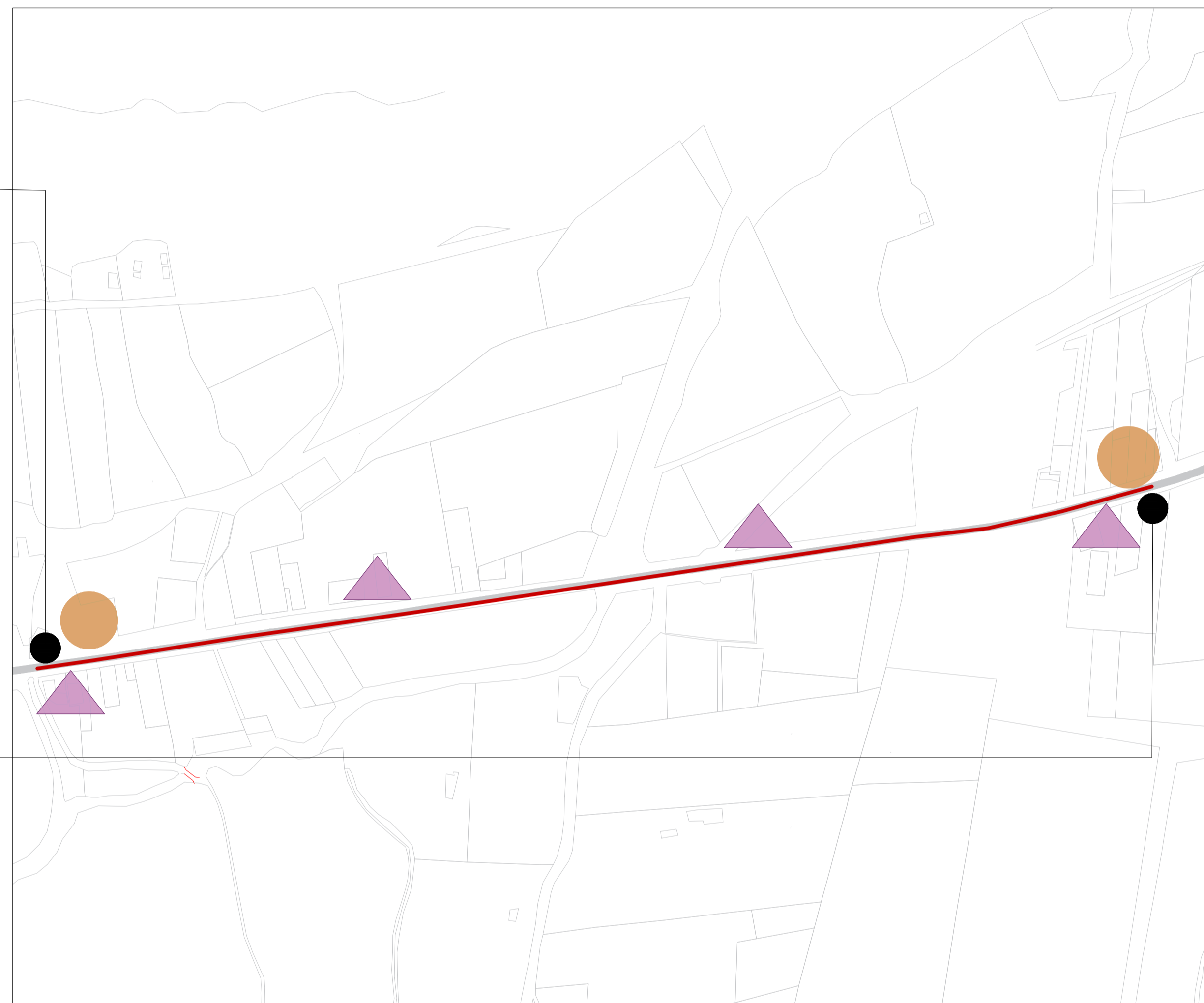
"CORREDOR ECOTURÍSTICO Y RECREATIVO PARA FOMENTAR LAS ACTIVIDADES TURÍSTICAS ECO AMIGABLES Y SALUDABLES EN LA RUTA DE VALLE VIEJO, TACNA 2025"



INICIA DESDE EL SEGURO ES SALUD



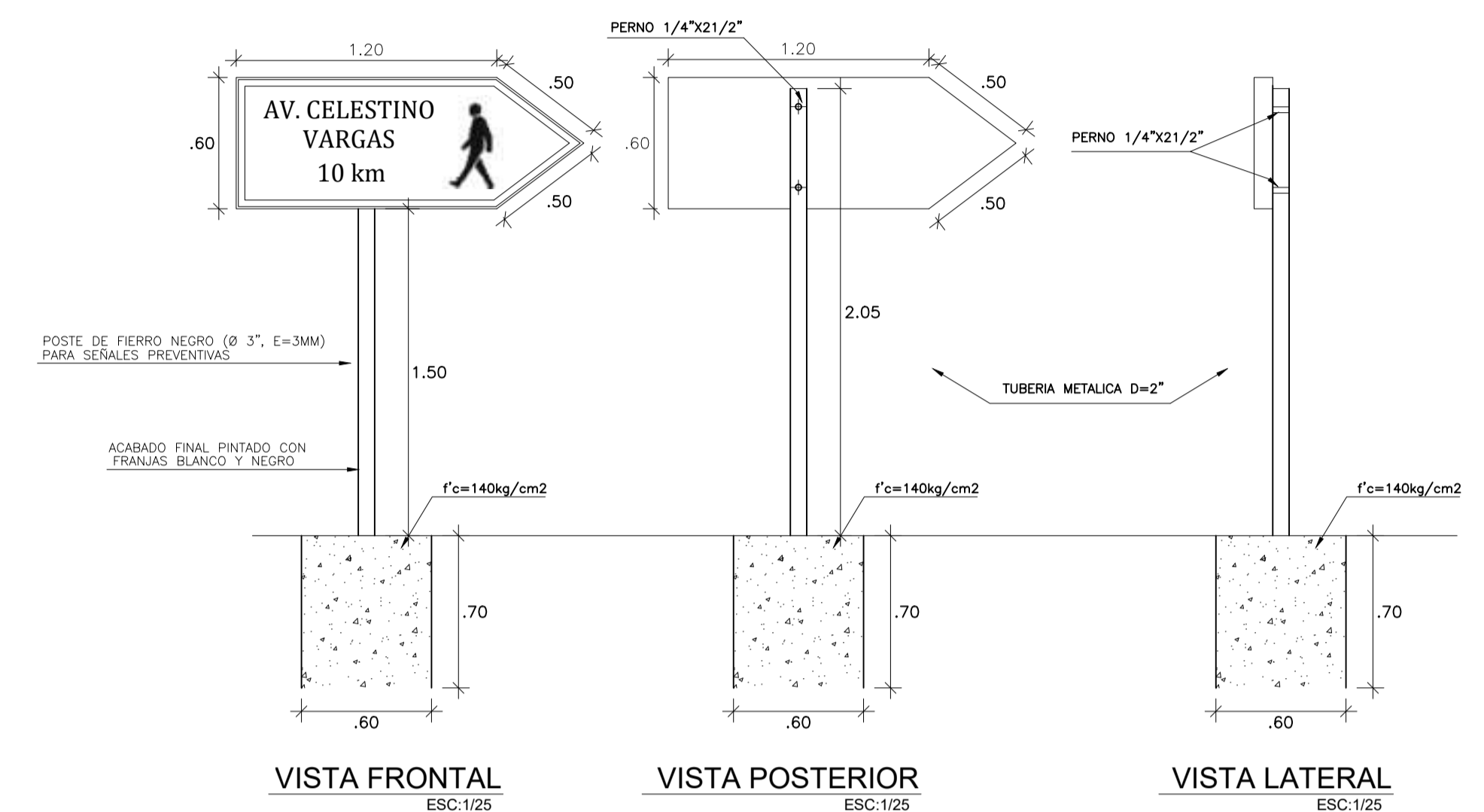
TERMINA A LA ALTURA DE MAQUICENTRO



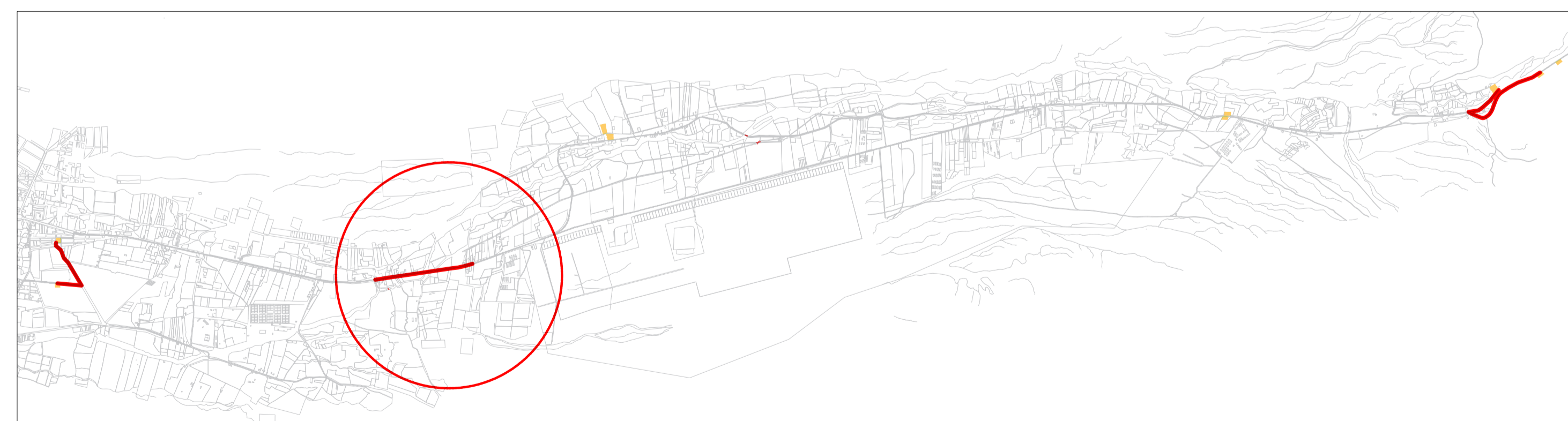
PLANO DE SENDERISMO - "RUTA 2"

ESC: 1/4000

DISEÑO ESTRUCTURAL DE LOS POSTES PARA SEÑALIZACIÓN PREVENTIVA



LEYENDA	
	RUTA DE SENDERISMO
	SEÑALIZACIÓN PREVENTIVA
	REFUGIO



PLANO - "RUTA 2"

ESC: 1/2500

El recorrido de senderismo propuesta en la "RUTA 02", comienza desde el Seguro Essalud de Calana, atravesando la verma central. A lo largo del trayecto, los senderistas podran disfrutar de una vista panoramica de los restaurantes situados a lo largo de la Avenida Celestino Vargas, hasta llegar al TA-612, más conocido como la curva de entrada a Calana.

UNIVERSIDAD PRIVADA DE TACNA FACULTAD DE ARQUITECTURA Y URBANISMO ESCUELA DE ARQUITECTURA			
	PROYECTO: "CORREDOR ECOTURÍSTICO Y RECREATIVO PARA FOMENTAR LAS ACTIVIDADES TURÍSTICA ECO AMIGABLES Y SALUDABLES EN LA RUTA DE VALLE VIEJO, TACNA 2025"	FECHA: MARZO 2025	LAMINA: A-21
CURSO: PROYECTO DE TESIS	DOCENTE: MASTER. SERGIO CASTAÑEDA CORDERO	PLANO: PROPUESTA DE SENDERISMO - "RUTA 2"	
ALUMNA: BACH. MARILYN KAREN CUEVA MACHACA			

PROPUESTA DE SENDERISMO - RUTA 3

RUTA DE VALLE VIEJO

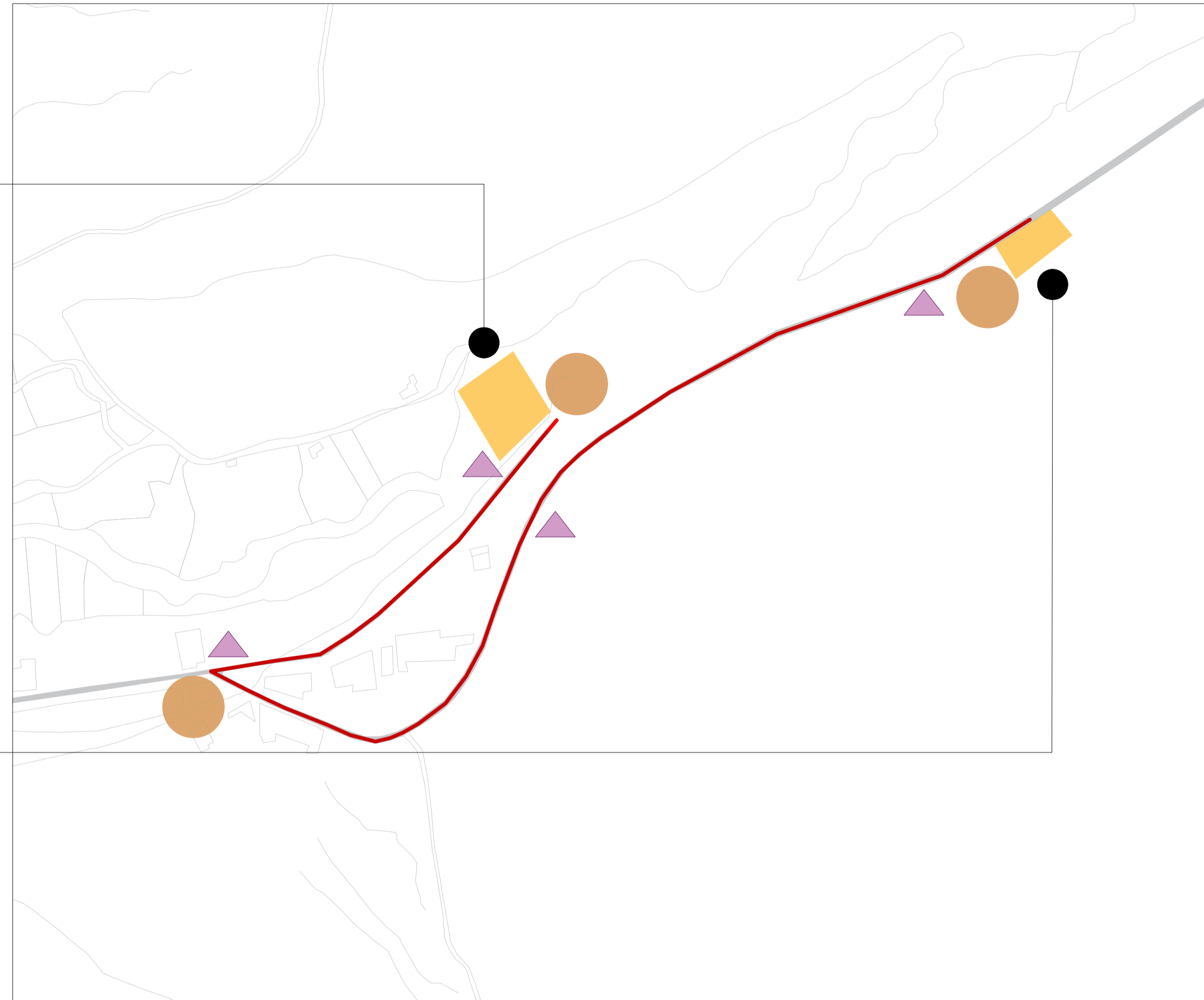
"CORREDOR ECOTURÍSTICO Y RECREATIVO PARA FOMENTAR LAS ACTIVIDADES TURÍSTICAS ECO AMIGABLES Y SALUDABLES EN LA RUTA DE VALLE VIEJO, TACNA 2025"



INICIA DESDE EL BALNEARIO DE CALIENTES



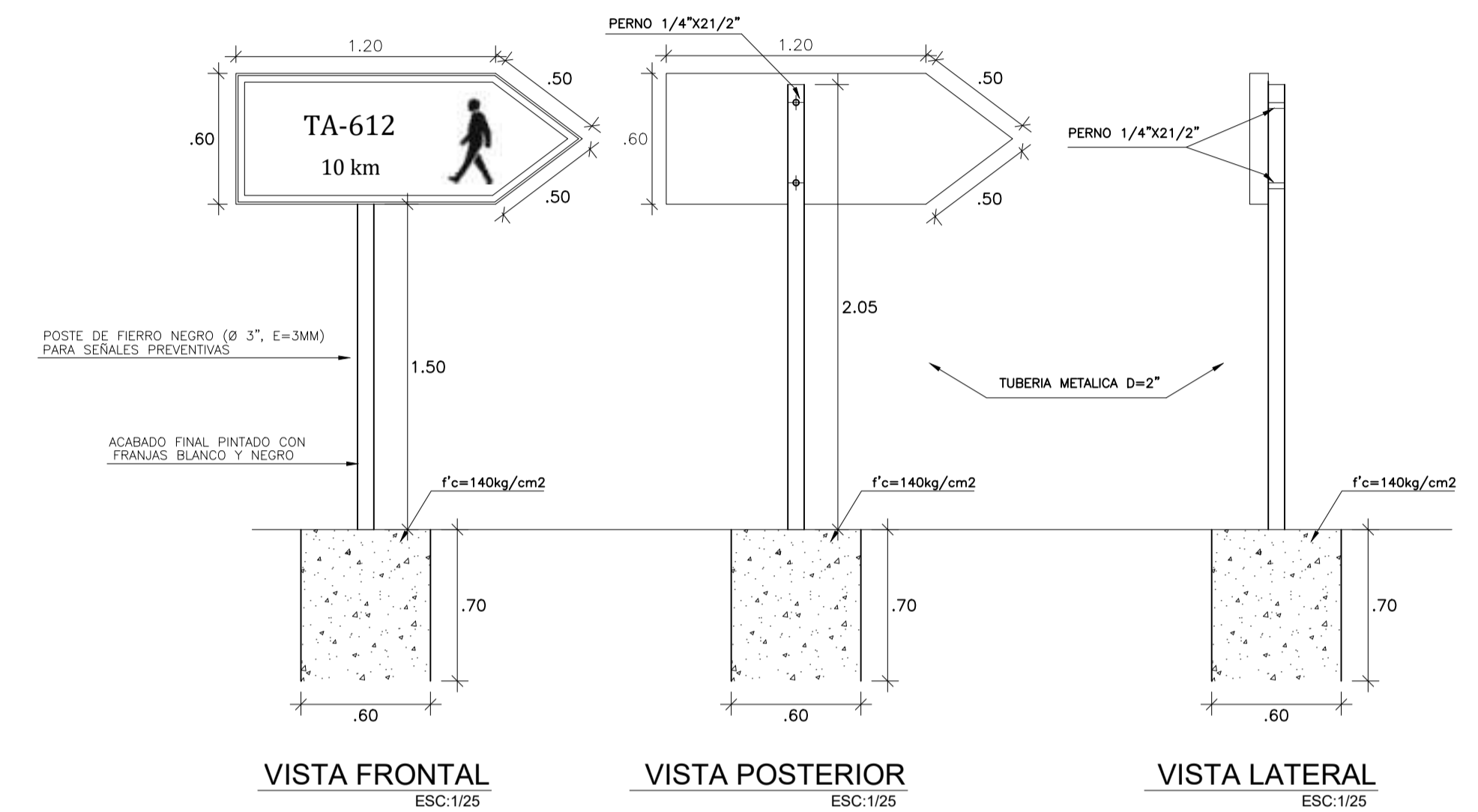
TERMINA EN EL MUSEO DE PETROGLIFOS DE MICULLA



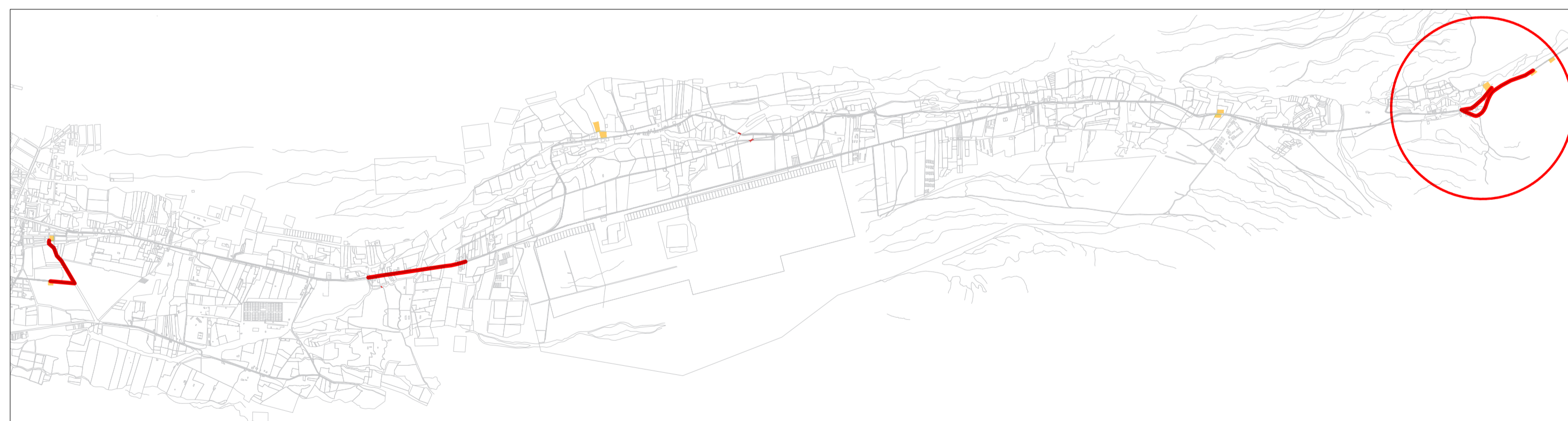
PLANO DE SENDERISMO - "RUTA 3"

ESC: 1/4000

DISEÑO ESTRUCTURAL DE LOS POSTES PARA SEÑALIZACIÓN PREVENTIVA



LEYENDA	
	RUTA DE SENDERISMO
	SEÑALIZACIÓN PREVENTIVA
	REFUGIO



PLANO - "RUTA 3"

ESC: 1/2500

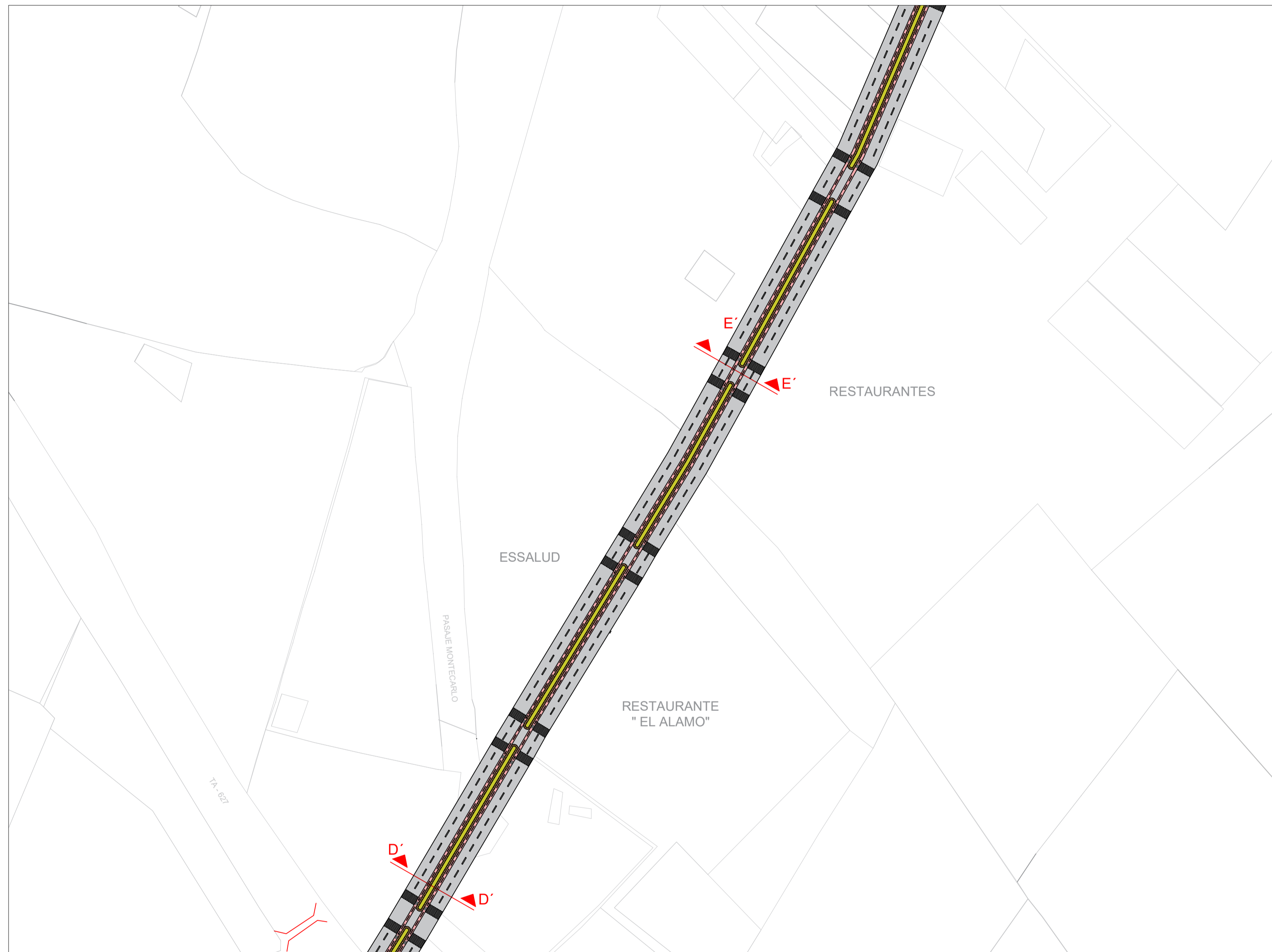
El recorrido de senderismo propuesta en la "RUTA 03", comienza en el Balneario de Calientes y abarca un trayecto largo hasta el Museo de Miculla. Debido al calor característico de la zona, se han dispuesto stands a lo largo del recorrido donde las personas podrán refrescarse y descansar antes de continuar su ruta.

UNIVERSIDAD PRIVADA DE TACNA FACULTAD DE ARQUITECTURA Y URBANISMO ESCUELA DE ARQUITECTURA			
	PROYECTO: "CORREDOR ECOTURÍSTICO Y RECREATIVO PARA FOMENTAR LAS ACTIVIDADES TURÍSTICAS ECO AMIGABLES Y SALUDABLES EN LA RUTA DE VALLE VIEJO, TACNA 2025"	FECHA: MARZO 2025	LAMINA: A-22
CURSO: PROYECTO DE TESIS	DOCENTE: MASTER. SERGIO CASTAÑEDA CORDERO	PLANO: PLANO SENDERISMO - "RUTA 3"	
ALUMNA: BACH. MARILYN KAREN CUEVA MACHACA			

PROPUESTA SENDERISMO - RUTA 2

DISTRITO DE CALANA

"CORREDOR ECOTURÍSTICO Y RECREATIVO PARA FOMENTAR LAS ACTIVIDADES TURÍSTICAS ECO AMIGABLES Y SALUDABLES EN LA RUTA DE VALLE VIEJO, TACNA 2025"



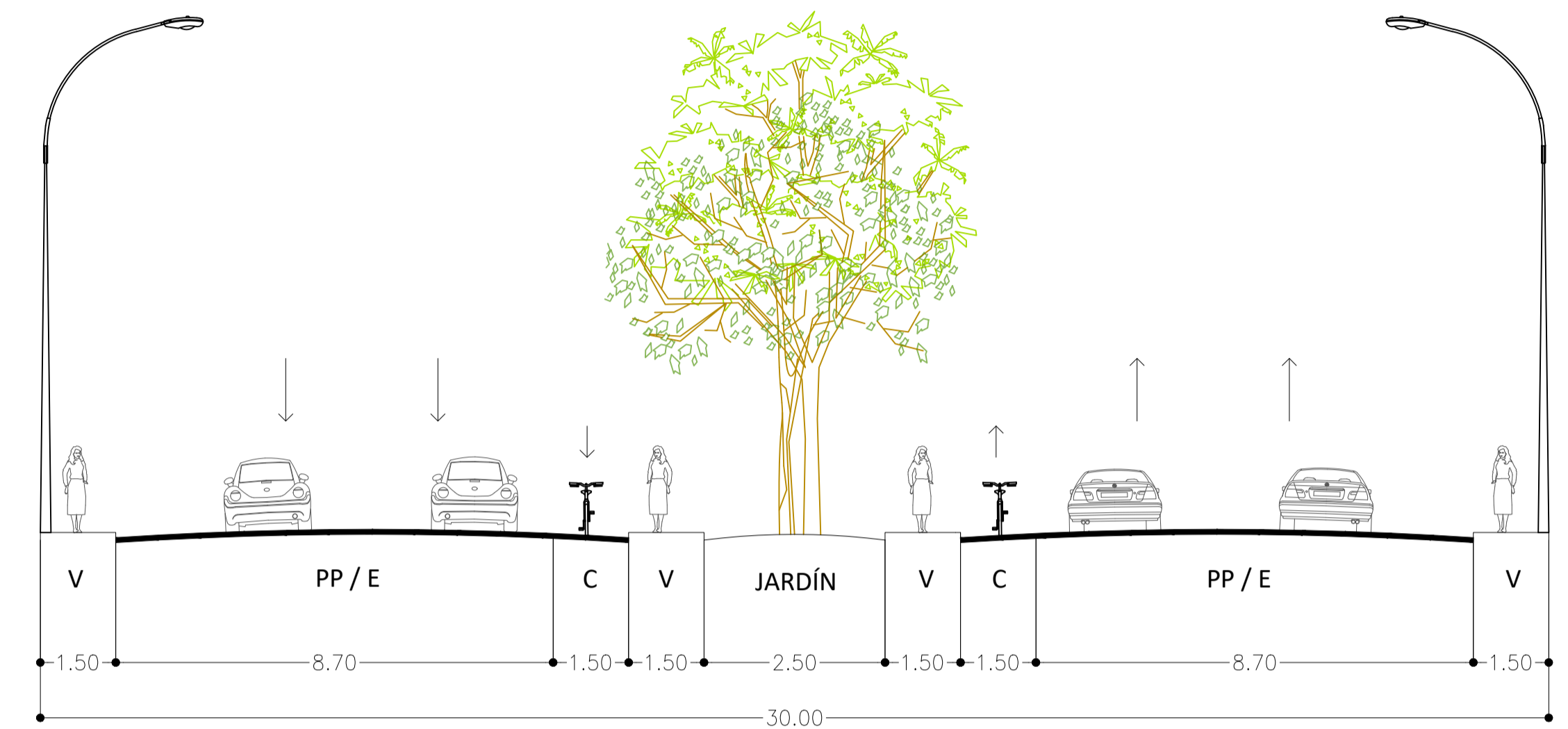
PLANO PROPUESTA DE SENDERISMO - "RUTA 2"

ESC: 1/1500



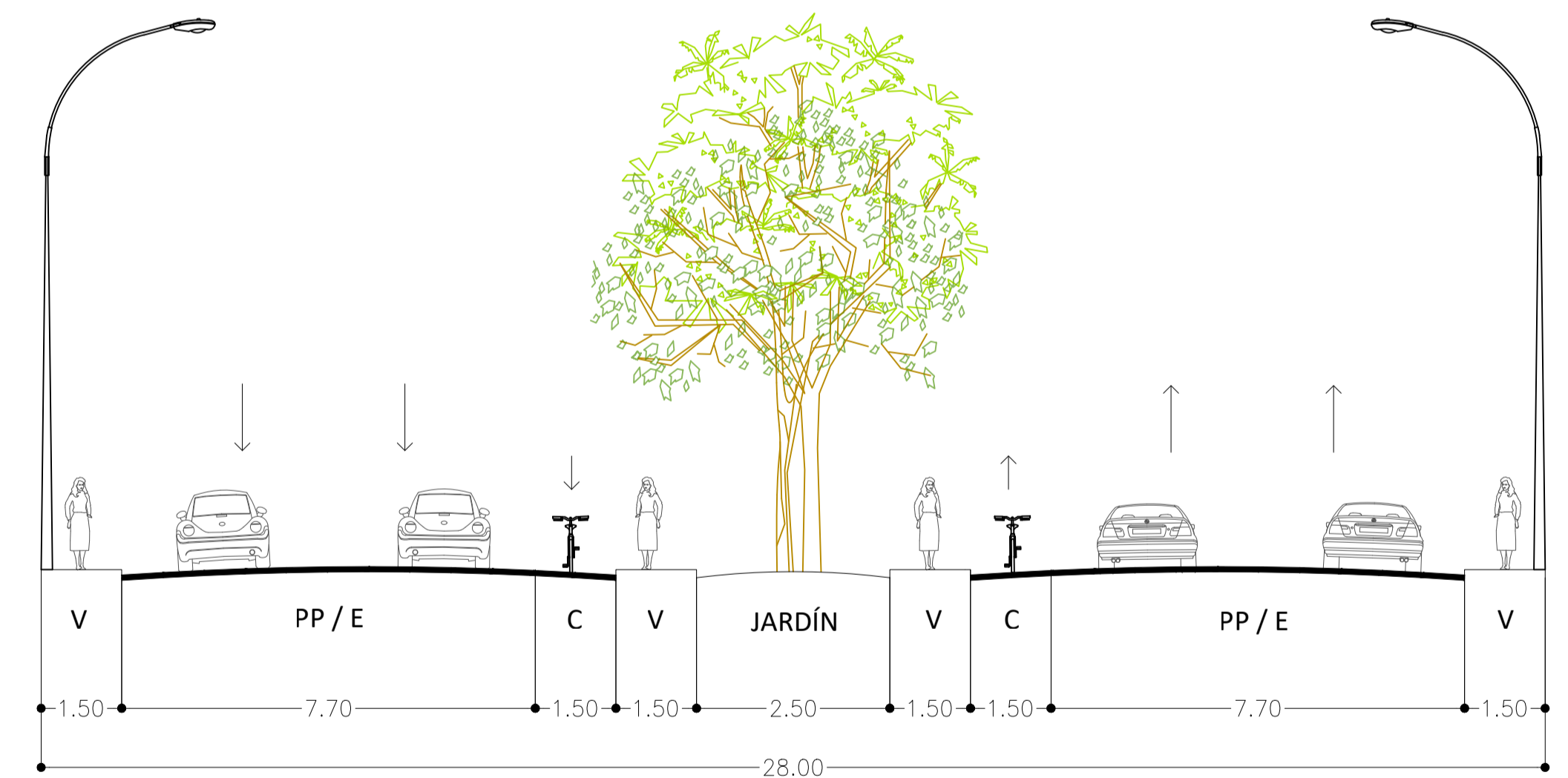
PLANO - "RUTA 2"

ESC: 1/50000



CORTE C-C'

AV. CELESTINO VARGAS
ESC: 1/100



CORTE D-D'

AV. CELESTINO VARGAS
ESC: 1/100

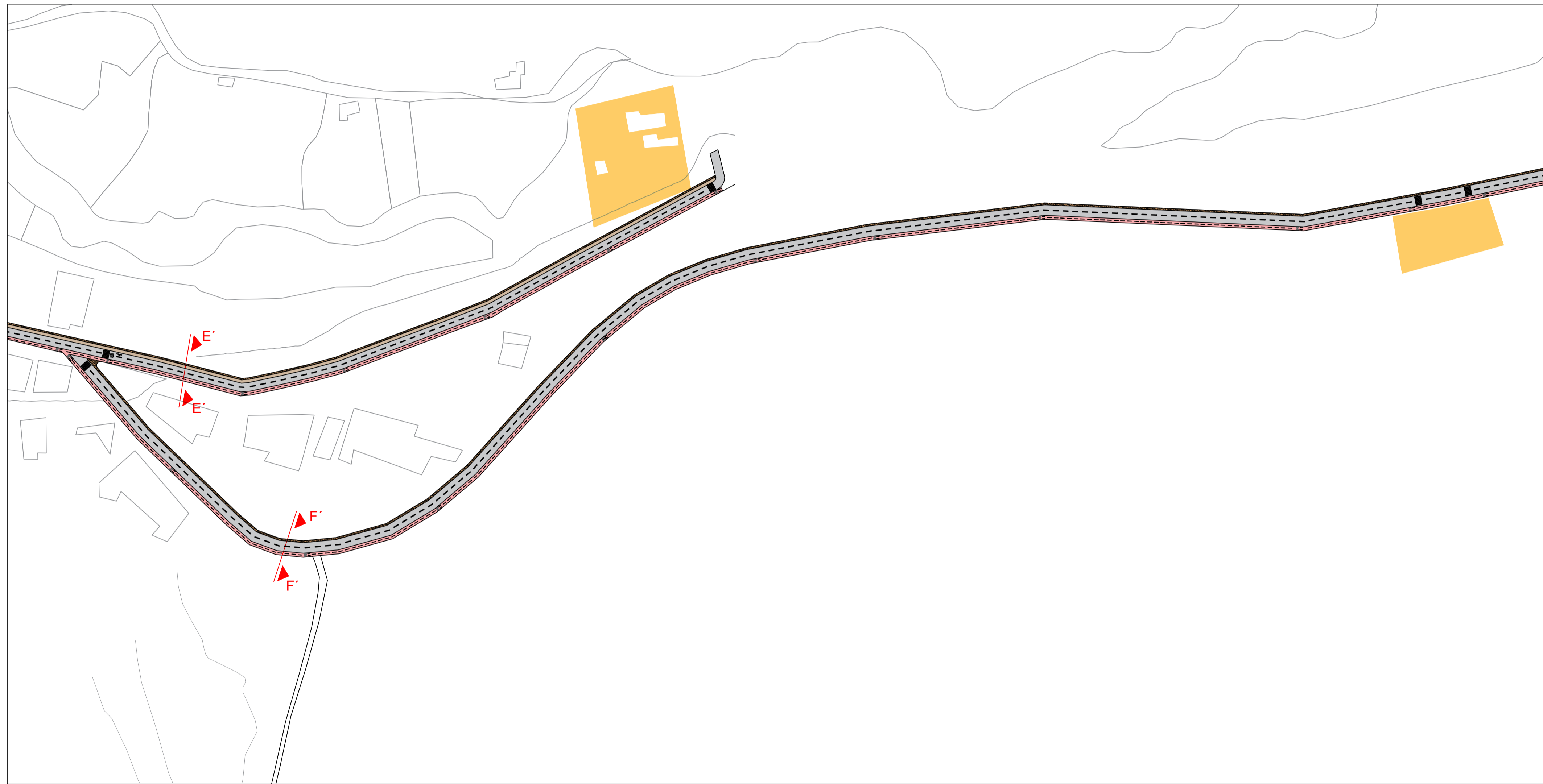
La ruta 2 de senderismo, comienza en el límite del Seguro ESSALUD y termina a la altura del restaurante del Patroncito, ofreciendo una experiencia más cómoda para los visitantes con el objetivo de facilitar el recorrido y garantizar la seguridad de los senderistas. Además, se instalarán refugios en diferentes puntos del trayecto donde los turistas podrán refrescarse, descansar e hidratarse.

UNIVERSIDAD PRIVADA DE TACNA FACULTAD DE ARQUITECTURA Y URBANISMO ESCUELA DE ARQUITECTURA			
	PROYECTO: "CORREDOR ECOTURÍSTICO Y RECREATIVO PARA FOMENTAR LAS ACTIVIDADES TURÍSTICAS ECO AMIGABLES Y SALUDABLES EN LA RUTA DE VALLE VIEJO, TACNA 2025"	FECHA: MARZO 2025	LAMINA: A-24
	CURSO: PROYECTO DE TESIS		
	DOCENTE: M.ASTER. SERGIO CASTAÑEDA CORDERO	PLANO: PROPUESTA SENDERISMO "RUTA 2" DISTRITO DE CALANA	
	ALUMNA: BACH. MARILYN KAREN CUEVA MACHACA		

PROPUESTA SENDERISMO - RUTA 3

DISTRITO DE PACHIA

"CORREDOR ECOTURÍSTICO Y RECREATIVO PARA FOMENTAR LAS ACTIVIDADES TURÍSTICAS ECO AMIGABLES Y SALUDABLES EN LA RUTA DE VALLE VIEJO, TACNA 2025"



PLANO PROPUESTA DE SENDERISMO - "RUTA 3"

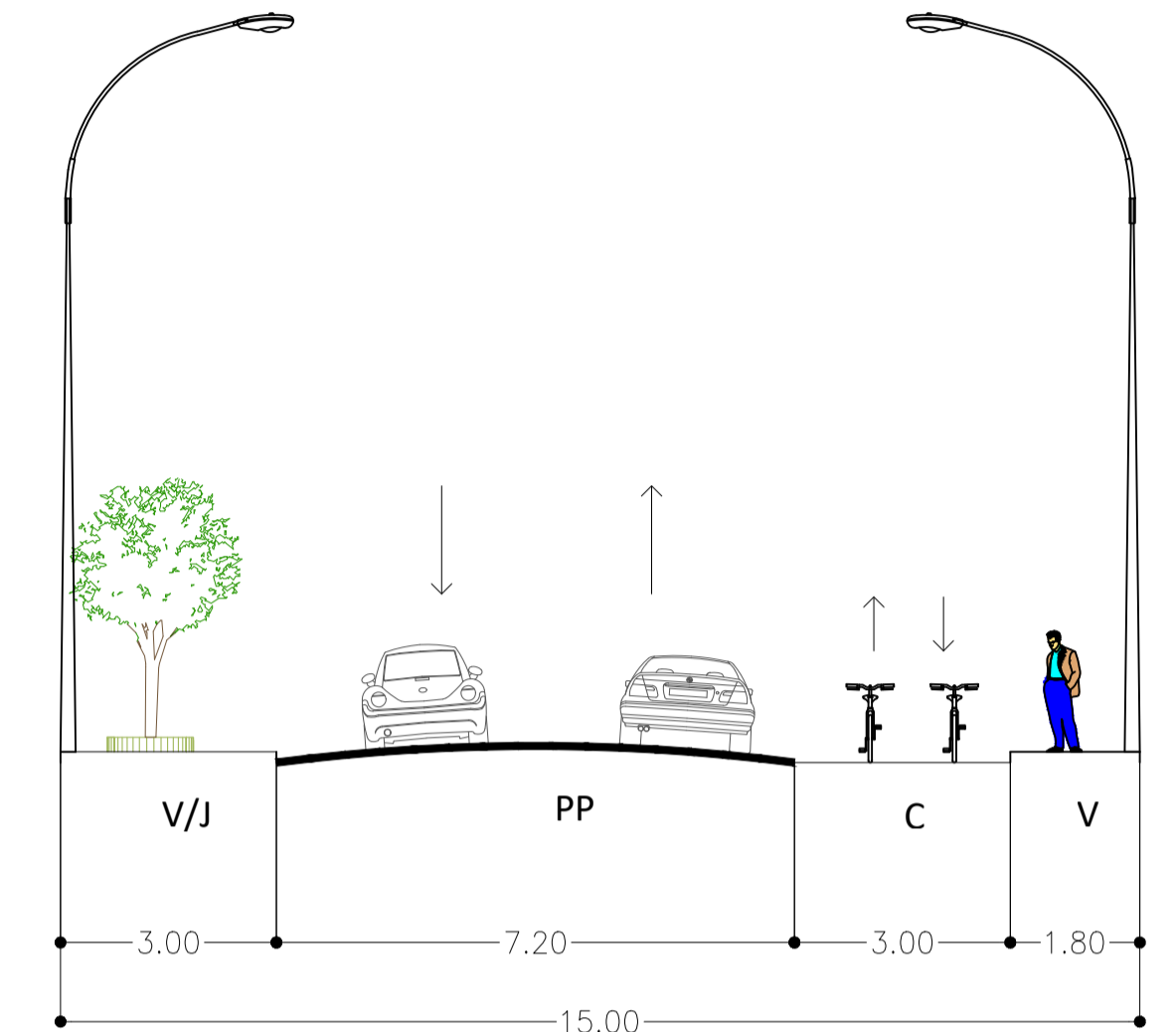
ESC: 1/2000



PLANO - "RUTA 3"

ESC: 1/50000

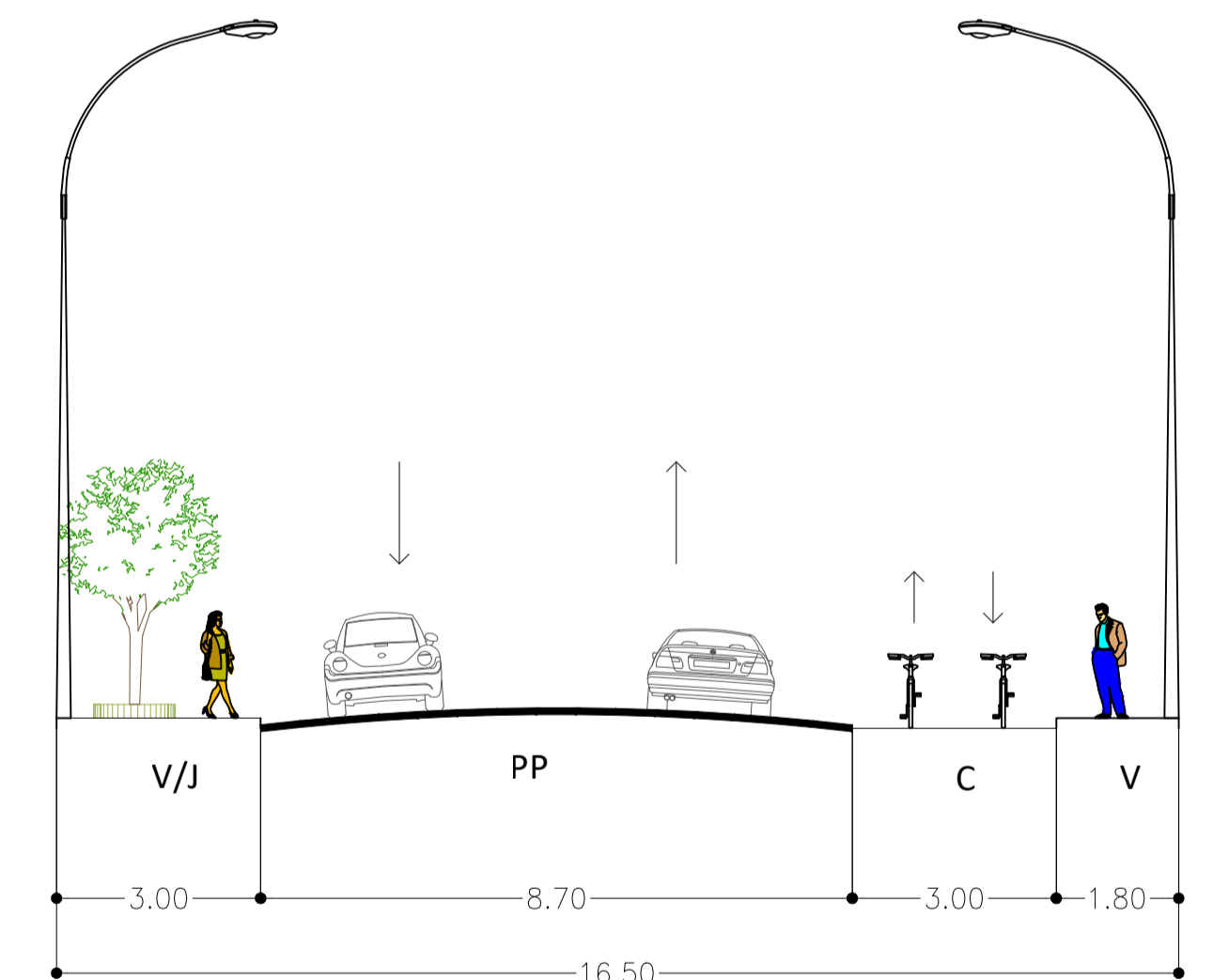
La ruta 3 de senderismo, comienza en el Balneario de Calientes y termina en el Museo de Miculla, ofreciendo una experiencia más cómoda para los visitantes con el objetivo de facilitar el recorrido y garantizar la seguridad de los senderistas. Además, se instalarán refugios en diferentes puntos del trayecto donde los turistas podrán refrescarse, descansar e hidratarse.



CORTE E-E'

TA - 612

ESC: 1/100



CORTE F-F'

TA - 612

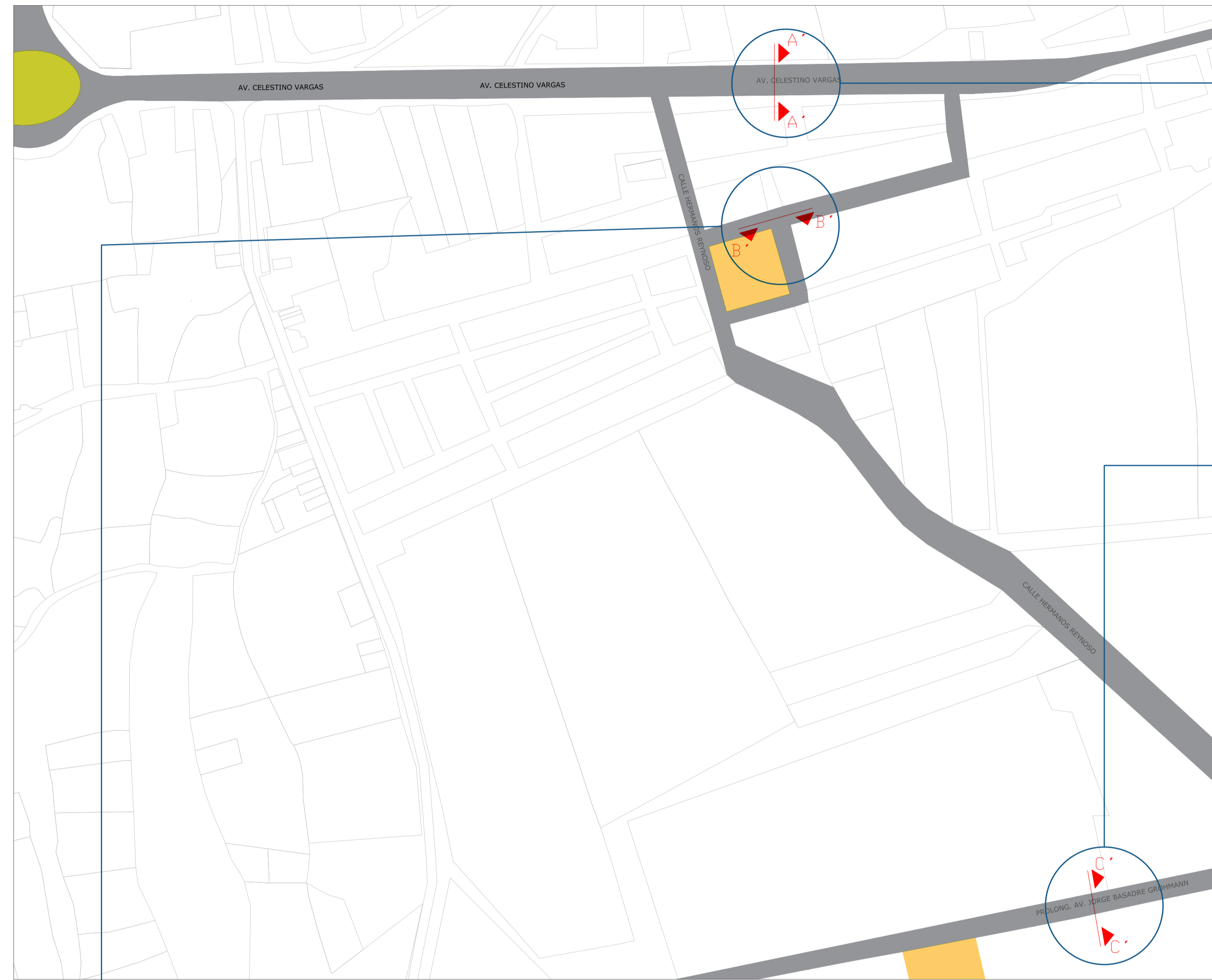
ESC: 1/100

UNIVERSIDAD PRIVADA DE TACNA FACULTAD DE ARQUITECTURA Y URBANISMO ESCUELA DE ARQUITECTURA			
	PROYECTO: "CORREDOR ECOTURÍSTICO Y RECREATIVO PARA FOMENTAR LAS ACTIVIDADES TURÍSTICAS ECO AMIGABLES Y SALUDABLES EN LA RUTA DE VALLE VIEJO, TACNA 2025"	FECHA: MARZO 2025	LAMINA: A-25
	CURSO: PROYECTO DE TESIS	PLANO: PROPUESTA SENDERISMO "RUTA 3" DISTRITO DE PACHIA	
	DOCENTE: M.ASTER. SERGIO CASTAÑEDA CORDERO		
	ALUMNA: BACH. MARILYN KAREN CUEVA MACHACA		

PLANO DE ALUMBRADO PÚBLICO

DISTRITO DE POCOLLAY

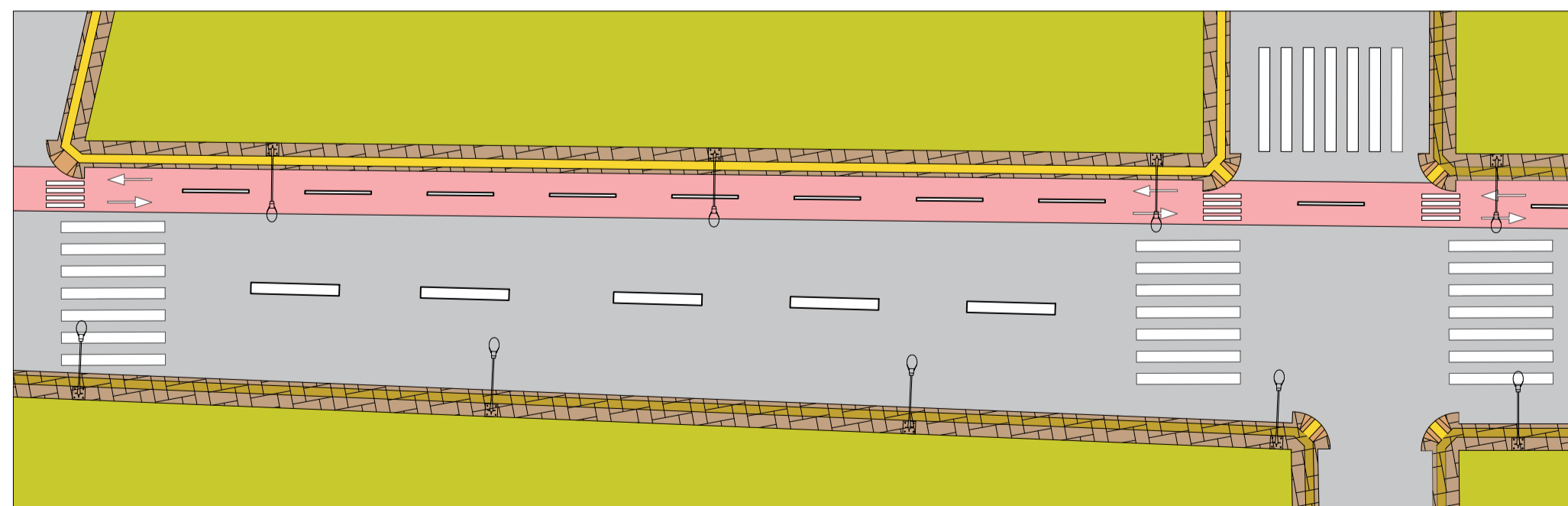
"CORREDOR ECOTURÍSTICO Y RECREATIVO PARA FOMENTAR LAS ACTIVIDADES TURÍSTICAS ECO AMIGABLES Y SALUDABLES EN LA RUTA DE VALLE VIEJO, TACNA 2025"



PLANO EN PLANTA DE SECCIONES VIALES - POCOLLAY

ESC: 1/2500

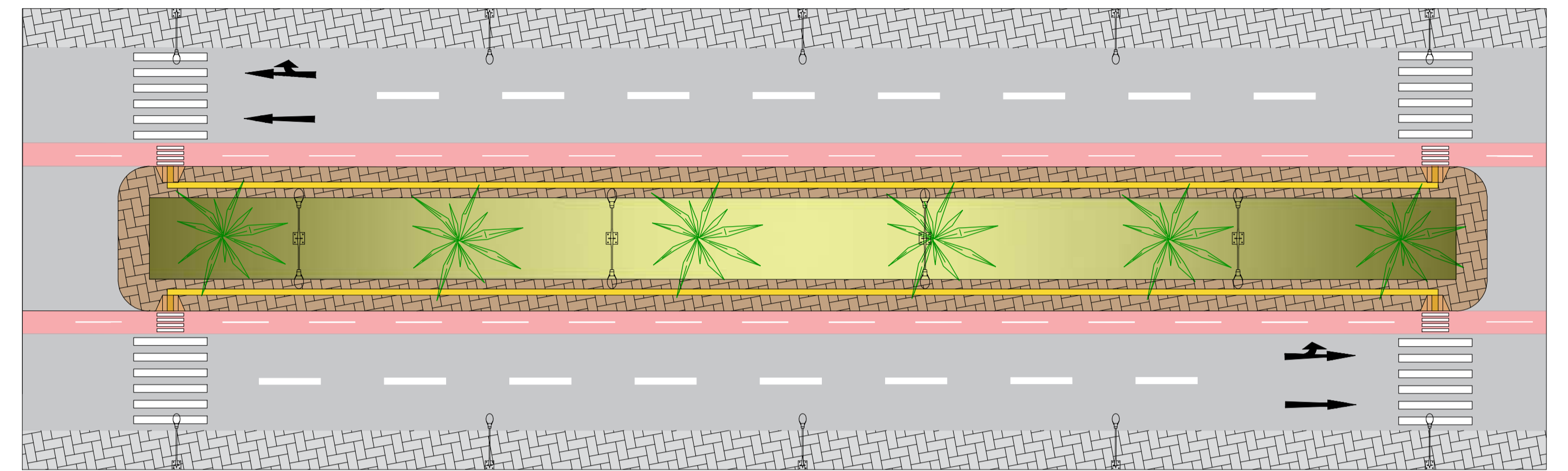
CALLE HERMANOS REYNOSO



PLANTA B-B'
Calle Hermanos Reynoso

ESC: 1/250

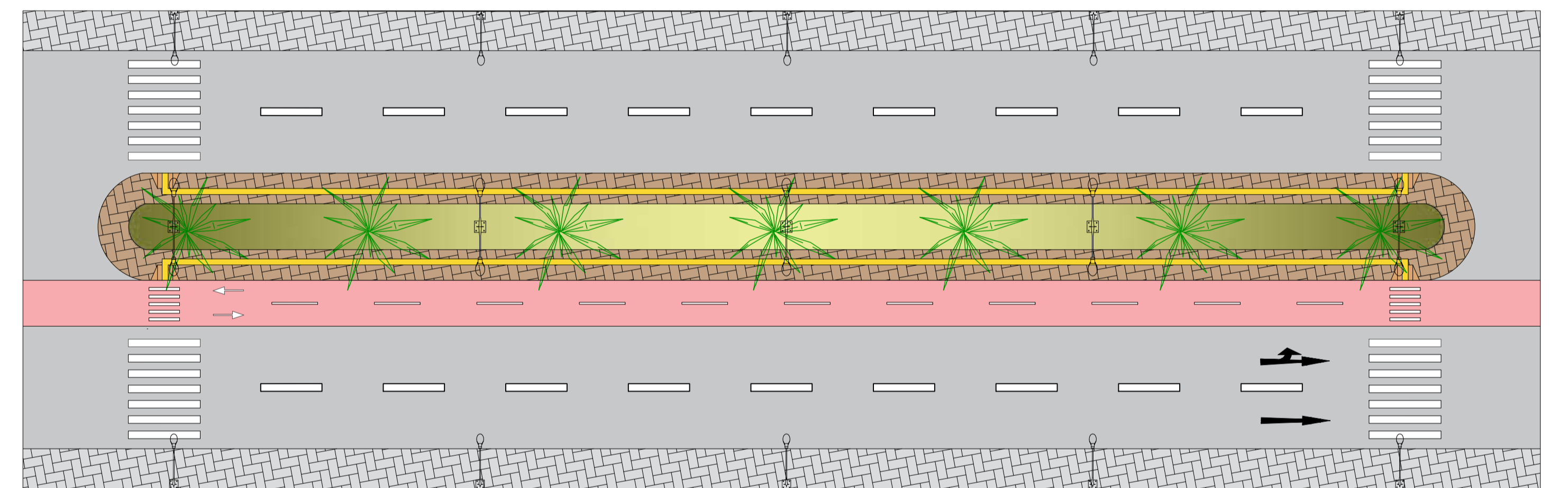
AV. CELESTINO VARGAS



PLANTA A-A'
Av. Celestino Vargas

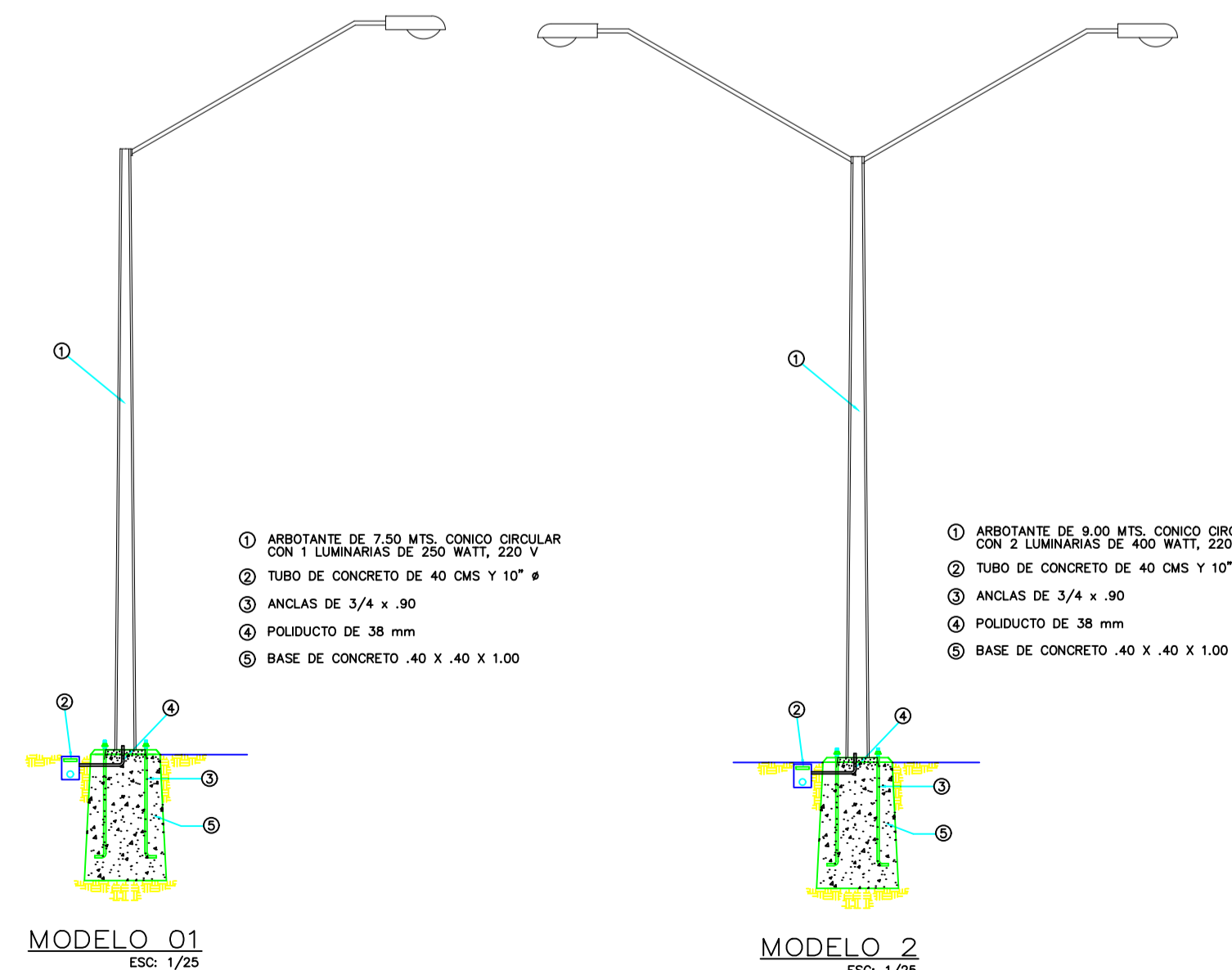
ESC: 1/250

PROLONG. AV. JORGE BASADRE GROHMANN



PLANTA C-C'
Prolong. Av. Jorge Basadre Grohmann

ESC: 1/250



En la presente lamina se propone la ubicación estrategica de postes de alumbrado publico con el objetivo de mejorar la visibilidad y la seguridad en el espacio intervenido, especialmente durante el horario nocturno.

UNIVERSIDAD PRIVADA DE TACNA FACULTAD DE ARQUITECTURA Y URBANISMO ESCUELA DE ARQUITECTURA			
	PROYECTO: "CORREDOR ECOTURÍSTICO Y RECREATIVO PARA FOMENTAR LAS ACTIVIDADES TURÍSTICAS ECO AMIGABLES Y SALUDABLES EN LA RUTA DE VALLE VIEJO, TACNA 2025"	FECHA: MARZO 2025	LAMINA: A-26
	CURSO: PROYECTO DE TESIS		
	DOCENTE: MASTER. SERGIO CASTAÑEDA CORDERO	PLANO: PLANO DE ALUMBRADO PÚBLICO	
	ALUMNA: BACH. MARILYN KAREN CUEVA MACHACA	- DISTRITO DE POCOLLAY	

PLANO ALUMBRADO PÚBLICO

DISTRITO DE CALANA

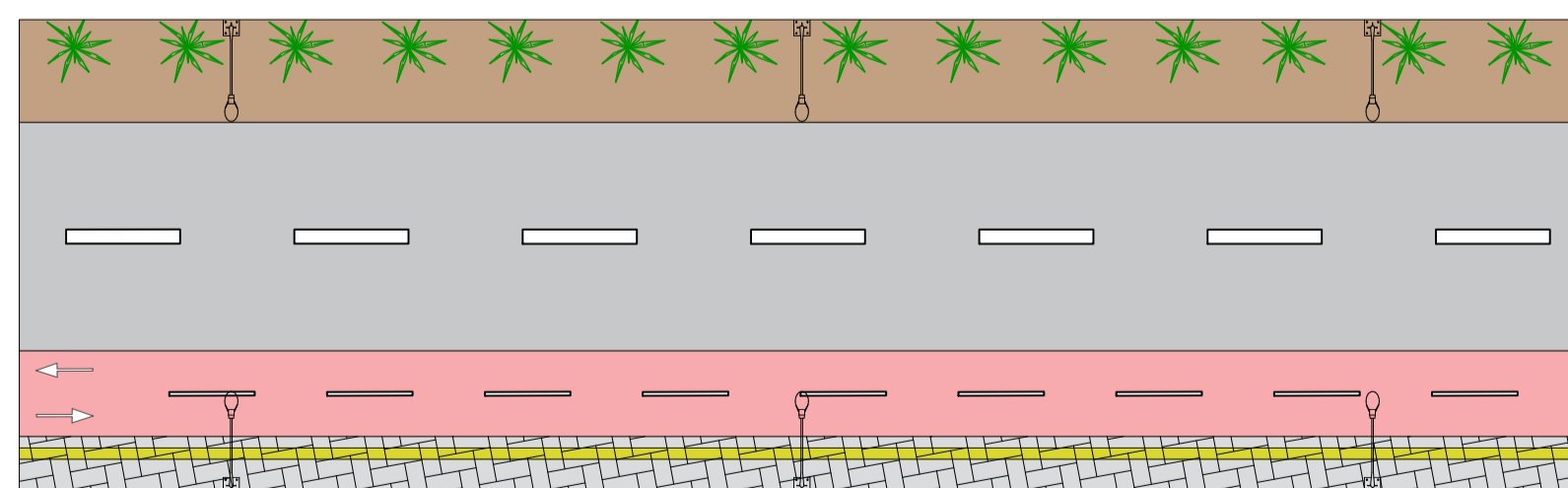
"CORREDOR ECOTURÍSTICO Y RECREATIVO PARA FOMENTAR LAS ACTIVIDADES TURÍSTICAS ECO AMIGABLES Y SALUDABLES EN LA RUTA DE VALLE VIEJO, TACNA 2025"



PLANO EN PLANTA DE LAS SECCIONES VIALES - CALANA

ESC: 1/4000

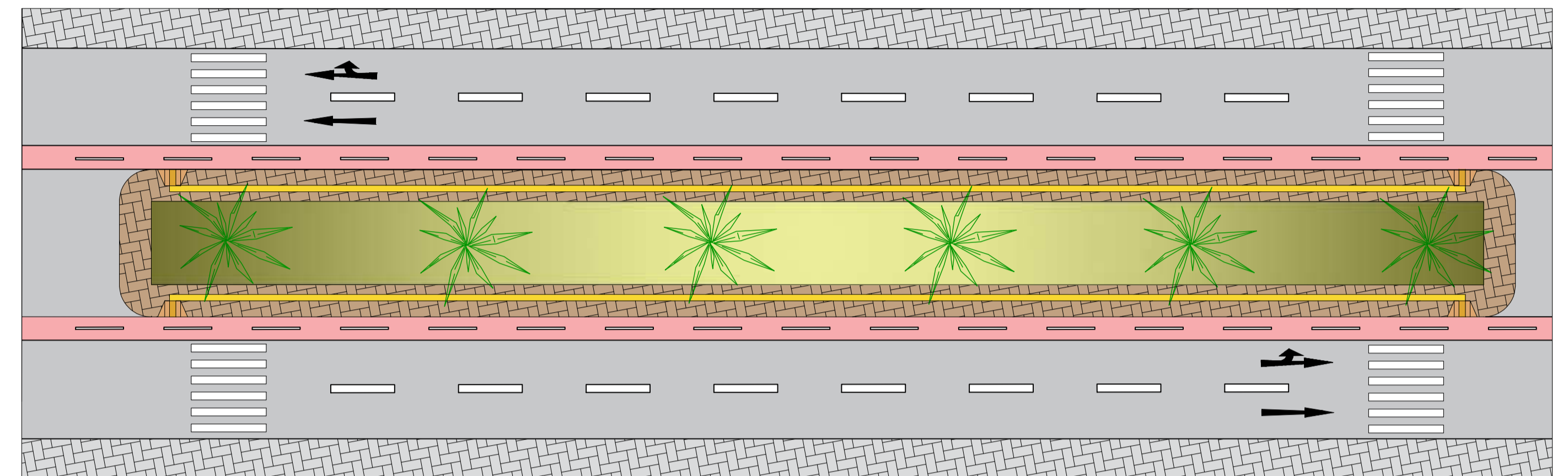
TA-40



PLANTA D-D'
TA - 40

ESC: 1/250

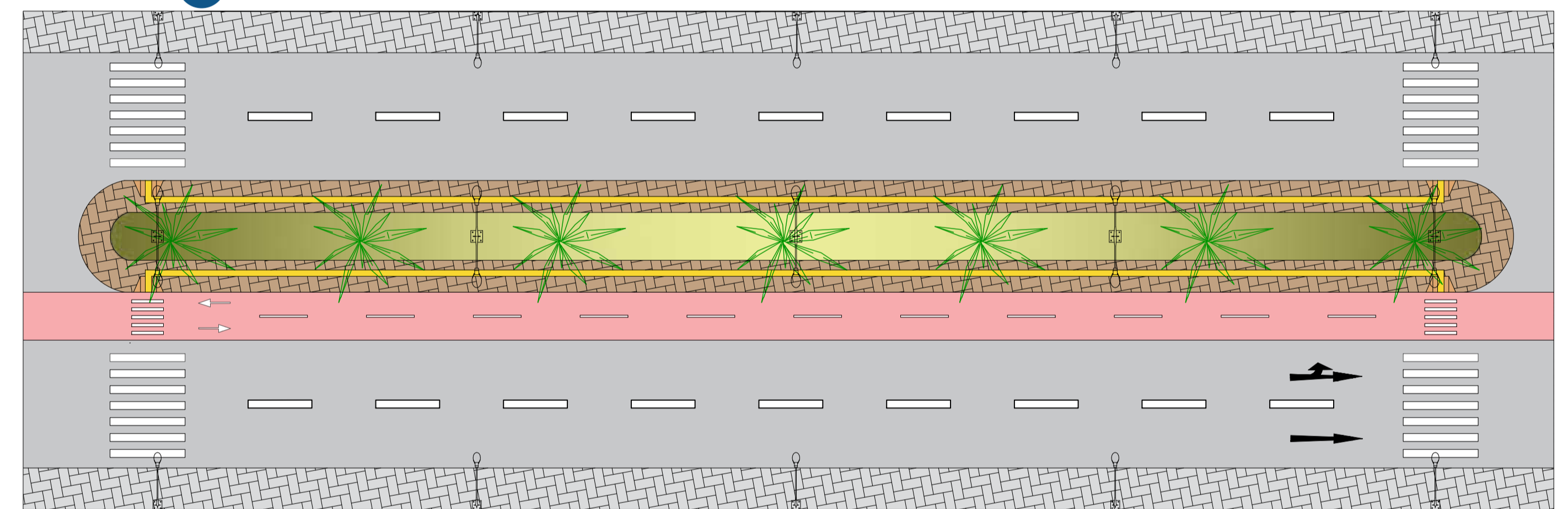
AV. GENERAL VARELA



PLANTA F-F'
AV. GENERAL VARELA

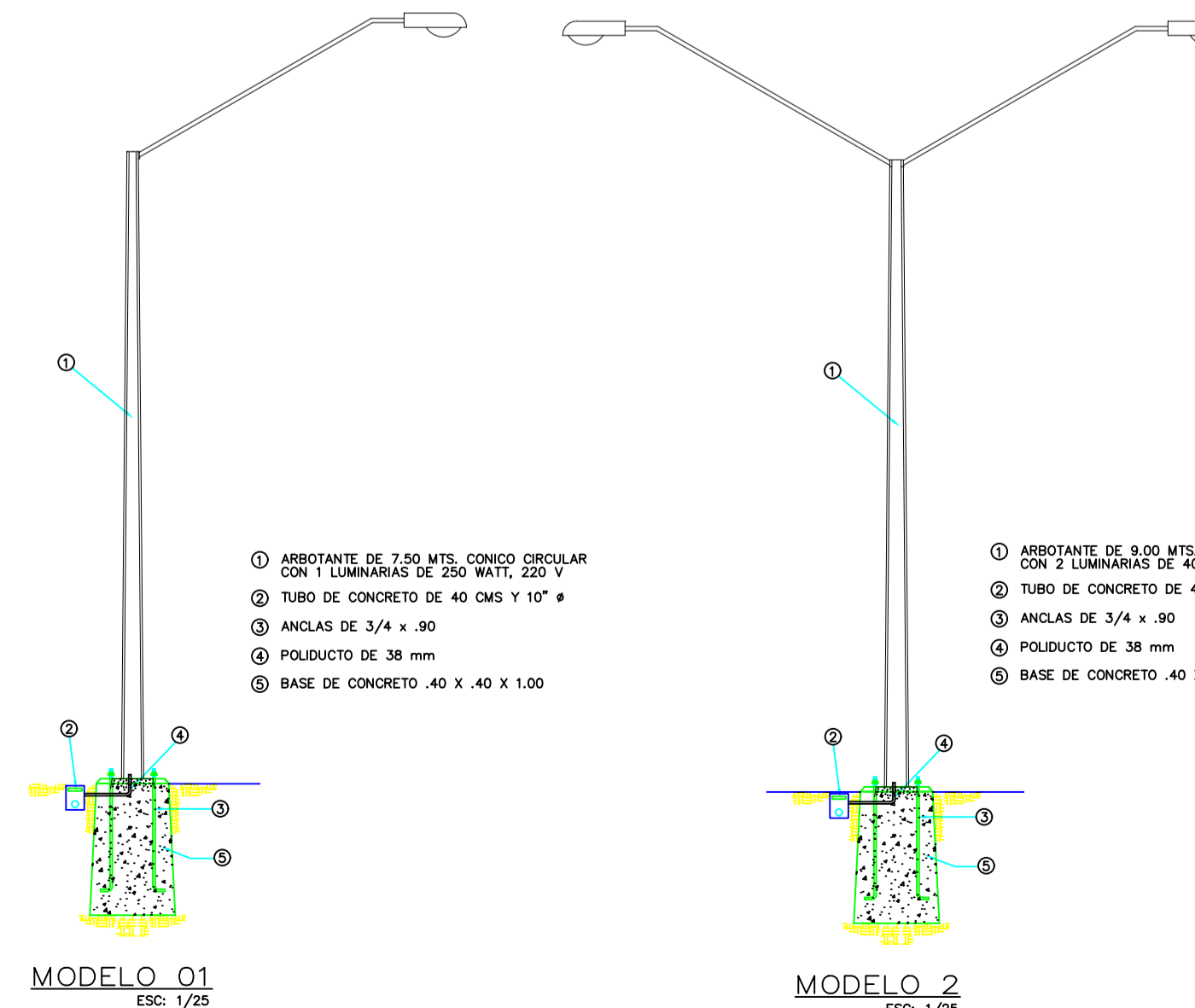
ESC: 1/500

TA - 615



PLANTA E-E'
TA - 615

ESC: 1/250



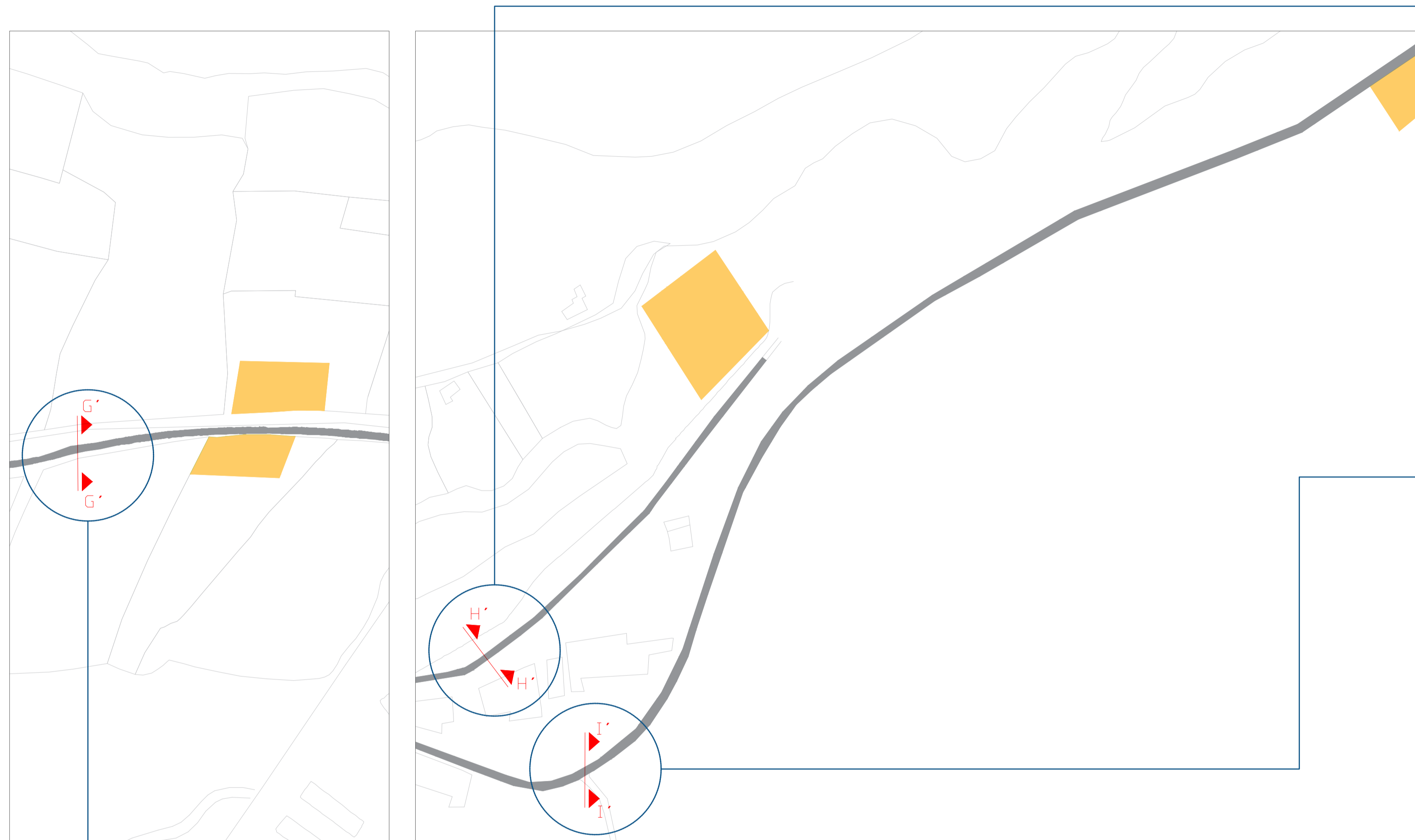
En la presente lamina se propone la ubicación estratégica de postes de alumbrado público con el objetivo de mejorar la visibilidad y la seguridad en el espacio intervenido, especialmente durante el horario nocturno.

UNIVERSIDAD PRIVADA DE TACNA FACULTAD DE ARQUITECTURA Y URBANISMO ESCUELA DE ARQUITECTURA			
PROYECTO: "CORREDOR ECOTURÍSTICO Y RECREATIVO PARA FOMENTAR LAS ACTIVIDADES TURÍSTICAS ECO AMIGABLES Y SALUDABLES EN LA RUTA DE VALLE VIEJO, TACNA 2025"	FECHA: MARZO 2025	LAMINA: A-27	
CURSO: PROYECTO DE TESIS	PLANO: PLANO DE ALUMBRADO PÚBLICO		
DOCENTE: MASTER. SERGIO CASTAÑEDA CORDERO	ALUMNA: BACH. MARILYN KAREN CUEVA MACHACA		
ALUMNA: BACH. MARILYN KAREN CUEVA MACHACA	DISTRITO: DISTRITO DE CALANA		

PLANO DE ALUMBRADO PÚBLICO

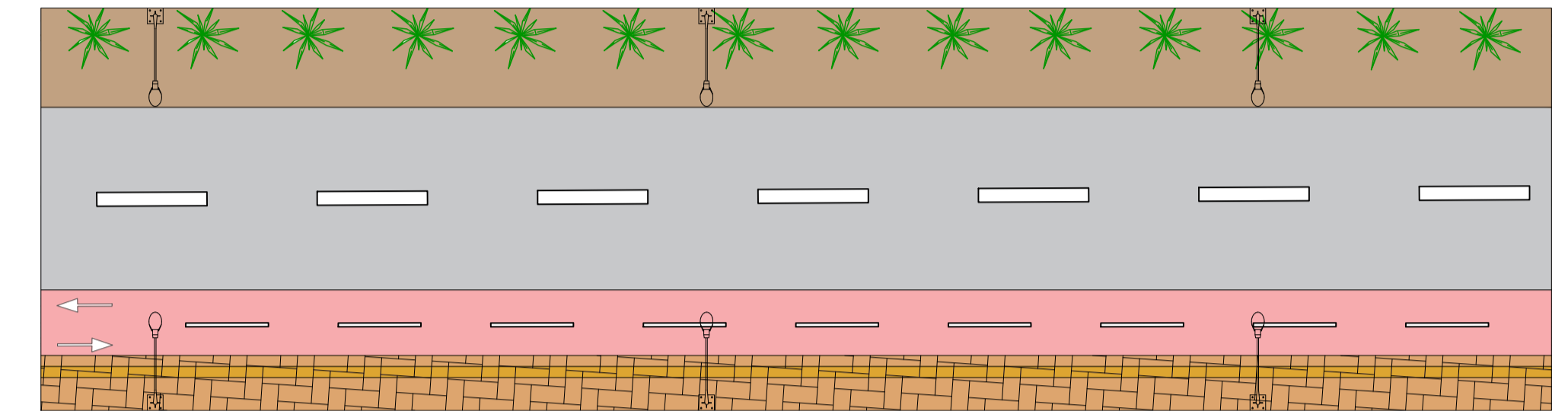
DISTRITO DE PACHIA

"CORREDOR ECOTURÍSTICO Y RECREATIVO PARA FOMENTAR LAS ACTIVIDADES TURÍSTICAS ECO AMIGABLES Y SALUDABLES EN LA RUTA DE VALLE VIEJO, TACNA 2025"



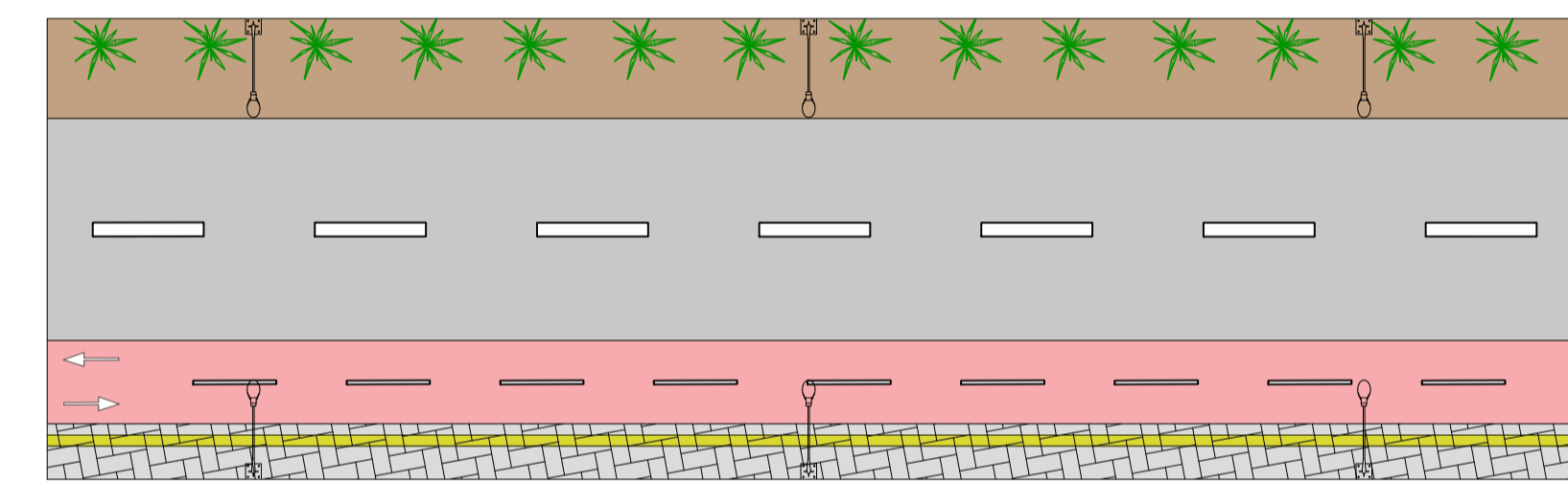
PLANO EN PLANTA DE SECCIONES VIALES - PACHIA
ESC: 1/2500

TA - 612



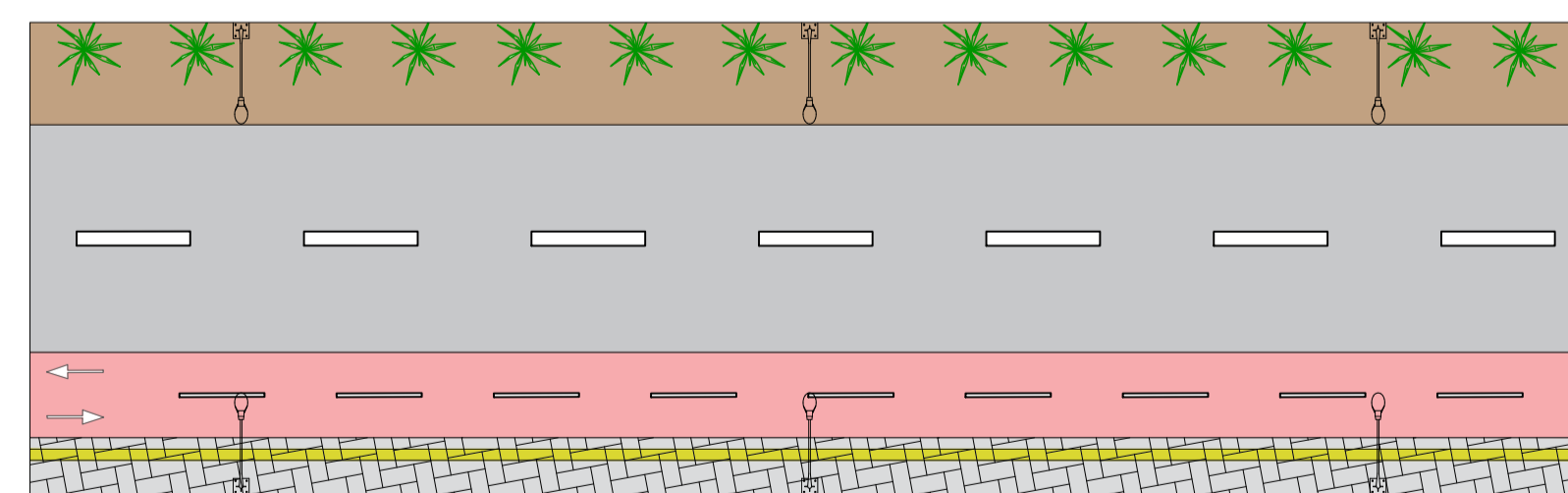
PLANTA H-H'
TA - 612
ESC: 1/250

TA - 40

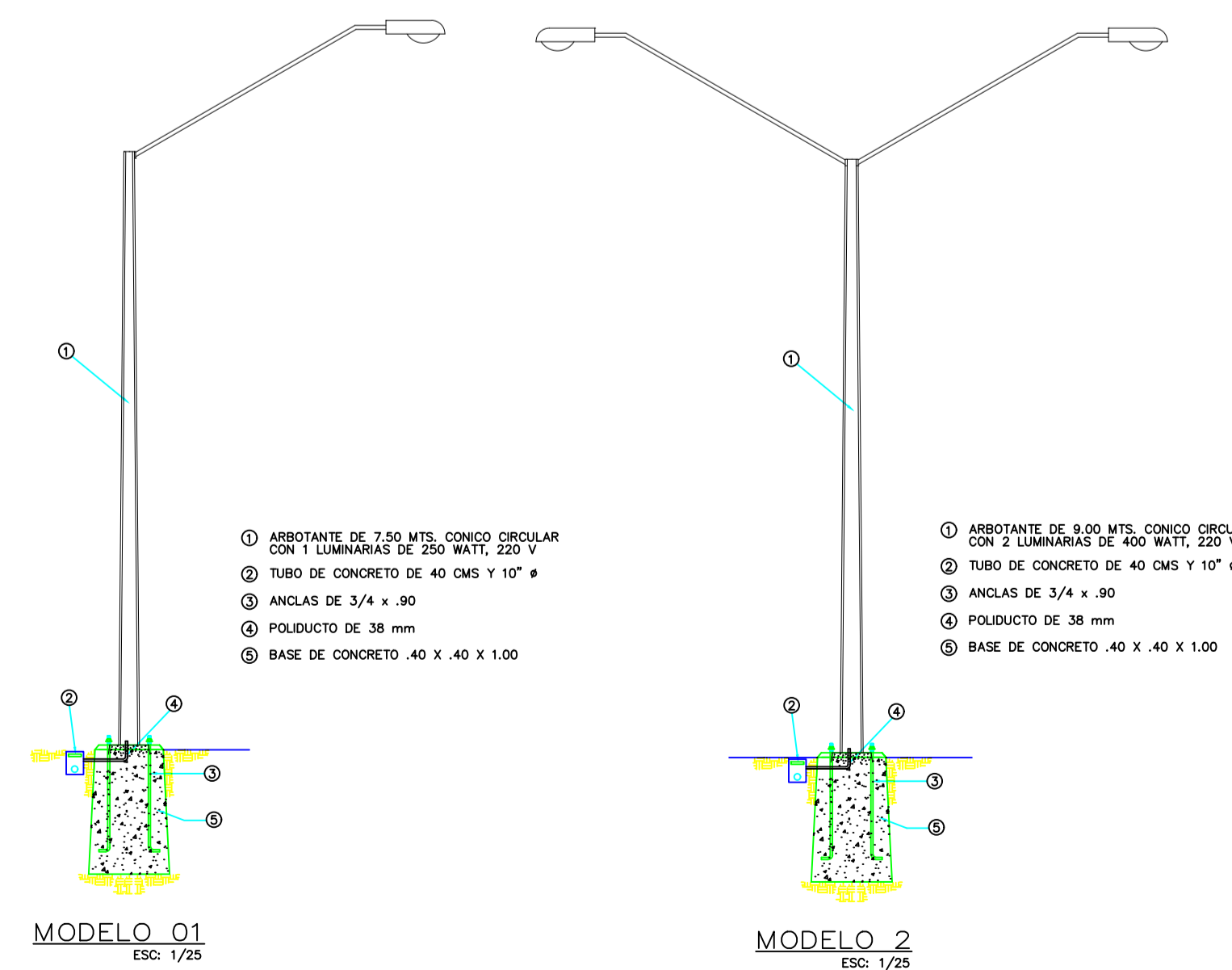


PLANTA I-I'
TA - 40
ESC: 1/250

TA - 40



PLANTA G-G'
TA - 40
ESC: 1/250



En la presente lamina se propone la ubicación estratégica de postes de alumbrado público con el objetivo de mejorar la visibilidad y la seguridad en el espacio intervenido, especialmente durante el horario nocturno.

UNIVERSIDAD PRIVADA DE TACNA FACULTAD DE ARQUITECTURA Y URBANISMO ESCUELA DE ARQUITECTURA			
	PROYECTO: "CORREDOR ECOTURÍSTICO Y RECREATIVO PARA FOMENTAR LAS ACTIVIDADES TURÍSTICAS ECO AMIGABLES Y SALUDABLES EN LA RUTA DE VALLE VIEJO, TACNA 2025"	FECHA: MARZO 2025	LAMINA: A-28
	CURSO: PROYECTO DE TESIS		
	DOCENTE: MASTER. SERGIO CASTAÑEDA CORDERO	PLANO: PLANO DE ALUMBRADO PÚBLICO - DISTRITO DE PACHIA	
	ALUMNA: BACH. MARILYN KAREN CUEVA MACHACA		

PLANO DE CONTENEDORES

RUTA DE VALLE VIEJO

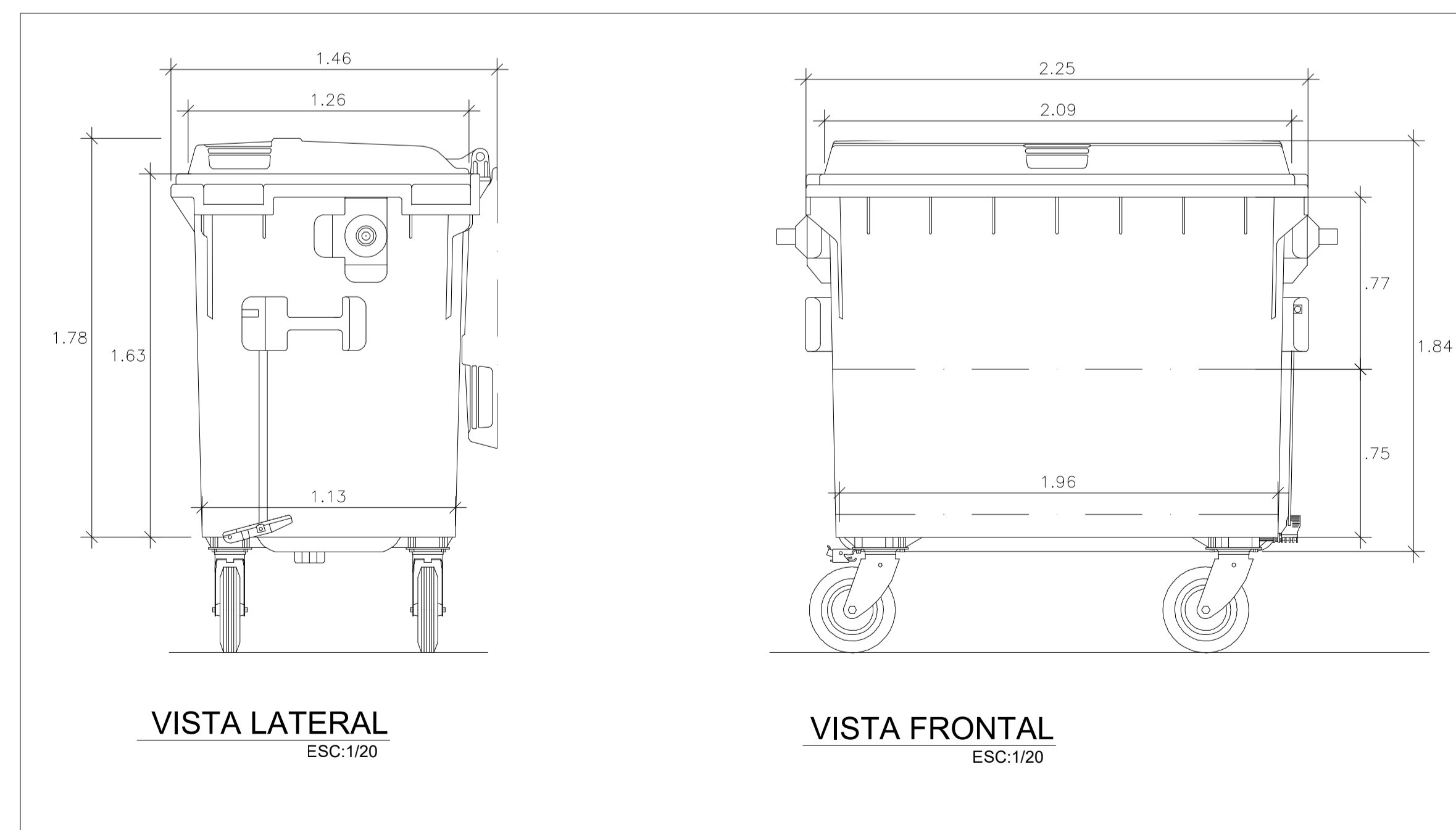
"CORREDOR ECOTURÍSTICO Y RECREATIVO PARA FOMENTAR LAS ACTIVIDADES TURÍSTICAS ECO AMIGABLES Y SALUDABLES EN LA RUTA DE VALLE VIEJO, TACNA 2025"



PLANO DE CONTENEDORES DE RESIDUOS SOLIDOS

ESC: 1/25 000

PROPUESTA DE CONTENEDORES



La materialidad de los contenedores de residuos solidos es de polietileno de color verde.



El plano de recolector de residuos sólidos tiene como finalidad principal la ubicación estratégica de contenedores de basura en cada distrito, involucrado en la ruta de valle viejo. Esta acción busca reducir significativamente los niveles de contaminación ambiental, promoviendo el adecuado manejo de los residuos generados por los habitantes y visitantes.

UNIVERSIDAD PRIVADA DE TACNA FACULTAD DE ARQUITECTURA Y URBANISMO ESCUELA DE ARQUITECTURA			
	PROYECTO: "CORREDOR ECOTURÍSTICO Y RECREATIVO PARA FOMENTAR LAS ACTIVIDADES TURÍSTICAS ECO AMIGABLES Y SALUDABLES EN LA RUTA DE VALLE VIEJO, TACNA 2025"	FECHA: MARZO 2025	LÁMINA: A-29
	CURSO: PROYECTO DE TESIS		
	DOCENTE: MASTER. SERGIO CASTAÑEDA CORDERO	PLANO: PLANO DE CONTENEDORES DE RESIDUOS SÓLIDOS	
	ALUMNA: BACH. MARILYN KAREN CUEVA MACHACA		

RECORRIDO BUS ECOLÓGICO

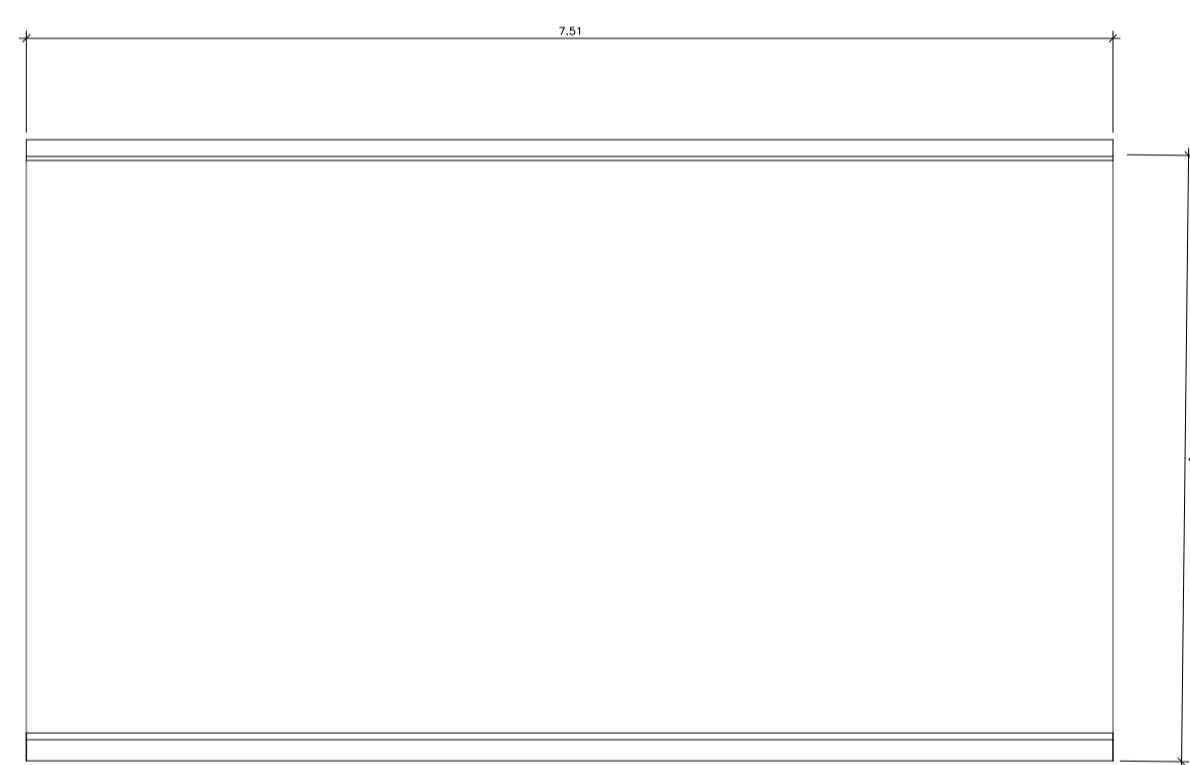
RUTA DE VALLE VIEJO

"CORREDOR ECOTURÍSTICO Y RECREATIVO PARA FOMENTAR LAS ACTIVIDADES TURÍSTICAS ECO AMIGABLES Y SALUDABLES EN LA RUTA DE VALLE VIEJO, TACNA 2025"



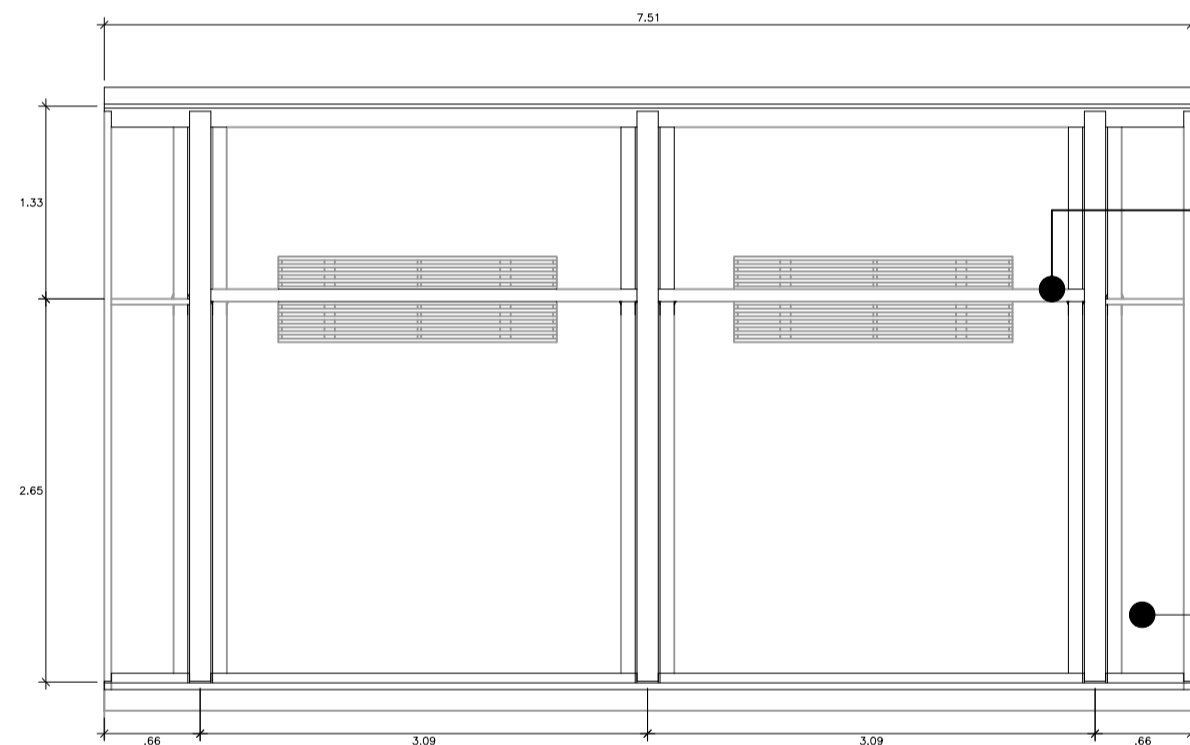
PLANO DE RECORRIDO BUS ECOLÓGICO

ESC: 1/25 000



PLANTA - PARADERO

ESC: 1/50

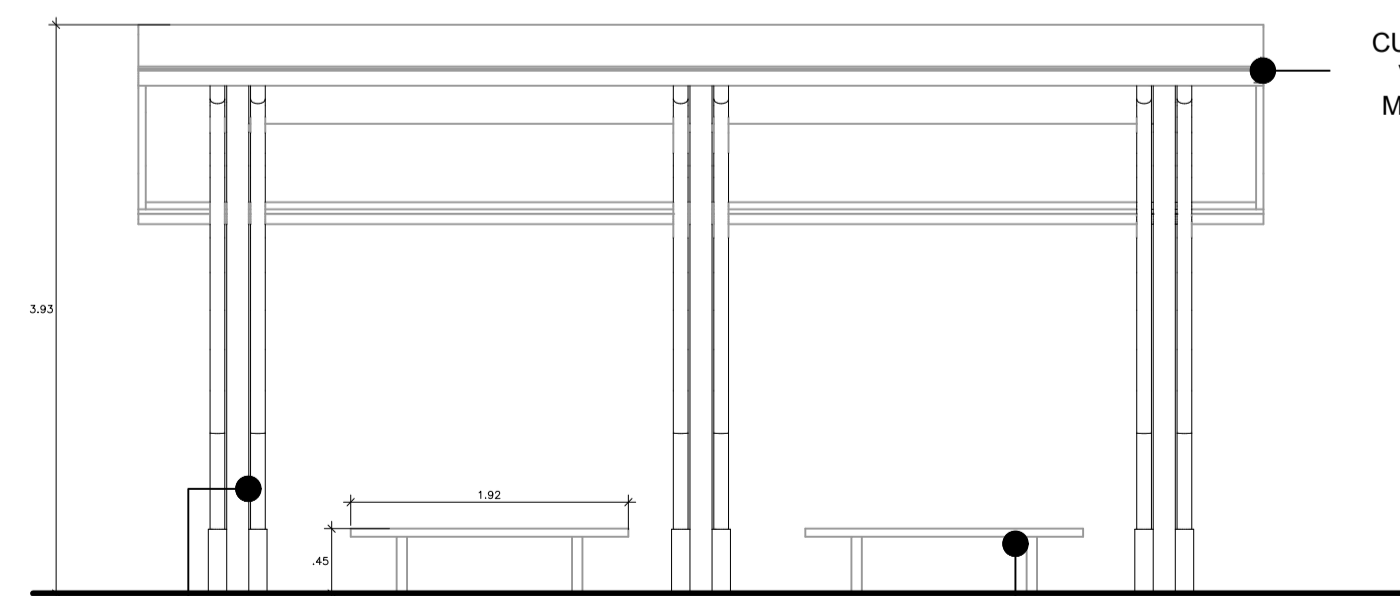


PLANTA - PARADERO

ESC: 1/50

CUBIERTA DE VIGAS DE MADERA DE 1/2" X 4"

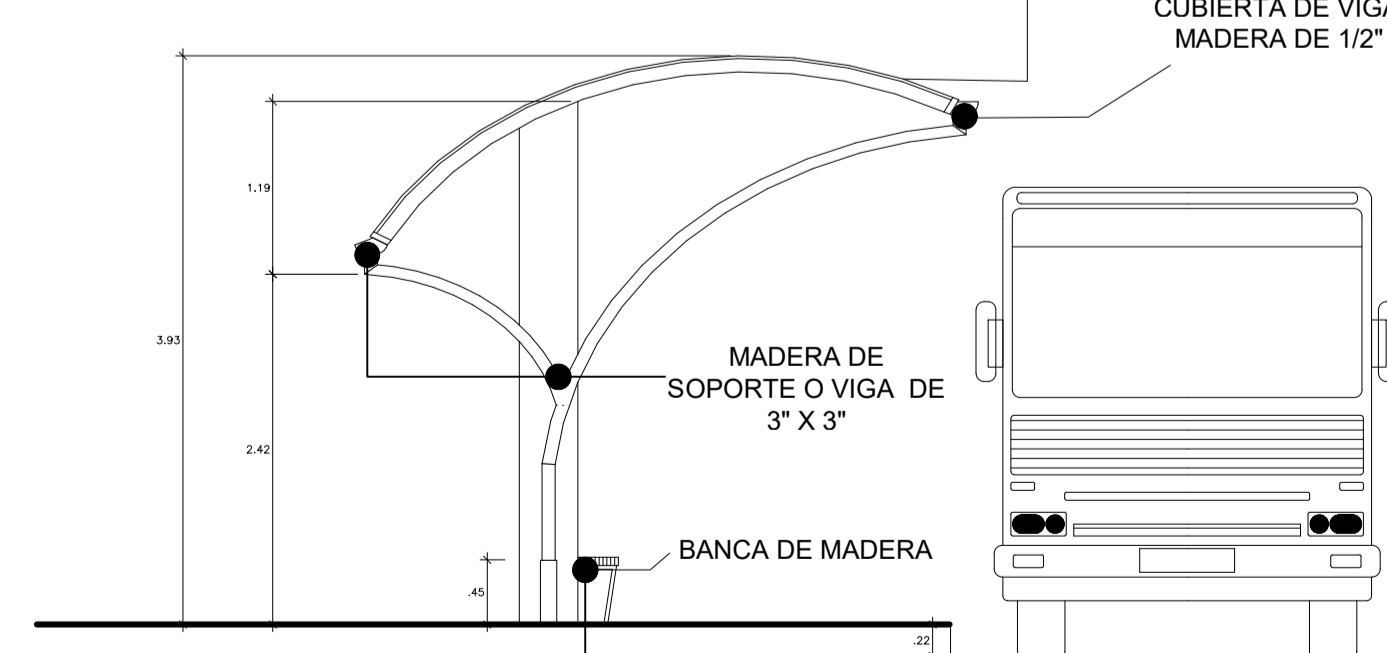
LAMINA MACIZA DE POLICARBONATO TRASLUCIDA COLOR OPAL TRANSMISION DE LUZ SOLAR 42% E=3 mm. CANT. 5 MODULOS



ELEVACION - PARADERO

ESC: 1/50

CUBIERTA DE VIGAS DE MADERA DE 1/2" X 4"



VISTA LATERAL - PARADERO

ESC: 1/50

LAMINA MACIZA DE POLICARBONATO TRASLUCIDA COLOR OPAL TRANSMISION DE LUZ SOLAR 42% E=3 mm. CANT. 5 MODULOS

CUBIERTA DE VIGAS DE MADERA DE 1/2" X 4"

MADERA DE SOPORTE O VIGA DE 3" X 3"

BANCA DE MADERA

BANCA LONGITUDINAL LAMINA ACERO INOXIDABLE DOBLADA E=2 mm. CON TAPAS LATERALES SOLDADAS Y PERFORACIONES DE Ø1/2"

LEYENDA



RUTA - BUS ECOLÓGICO



PARADERO

UNIVERSIDAD PRIVADA DE TACNA FACULTAD DE ARQUITECTURA Y URBANISMO ESCUELA DE ARQUITECTURA			
PROYECTO: "CORREDOR ECOTURÍSTICO Y RECREATIVO PARA FOMENTAR LAS ACTIVIDADES TURÍSTICAS ECO AMIGABLES Y SALUDABLES EN LA RUTA DE VALLE VIEJO, TACNA 2025"	FECHA: MARZO 2025	LAMINA: A-30	
CURSO: PROYECTO DE TESIS	DOCENTE: MASTER. SERGIO CASTAÑEDA CORDERO	PLANO: PROPUESTA RECORRIDO - BUS ECOLÓGICO	
ALUMNA: BACH. MARILYN KAREN CUEVA MACHACA			

PROPUESTA DE REFUGIO

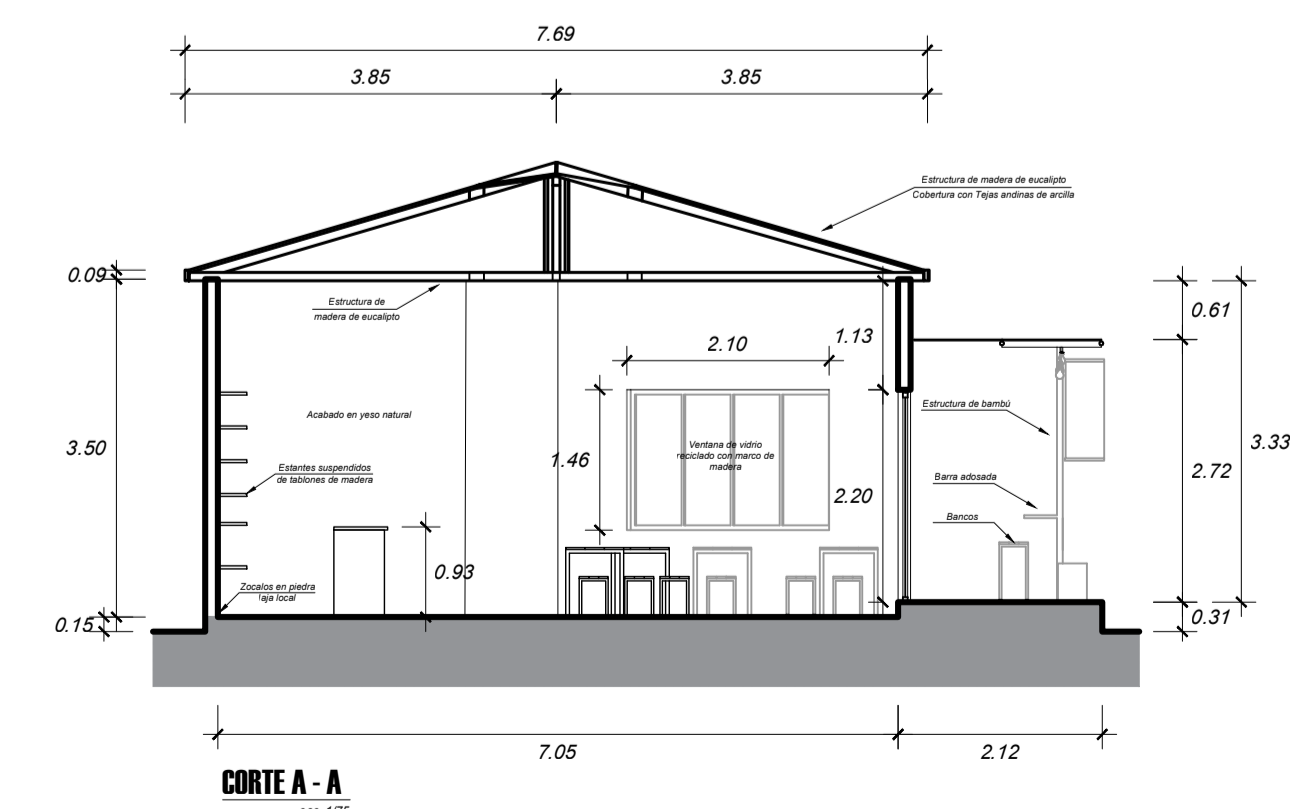
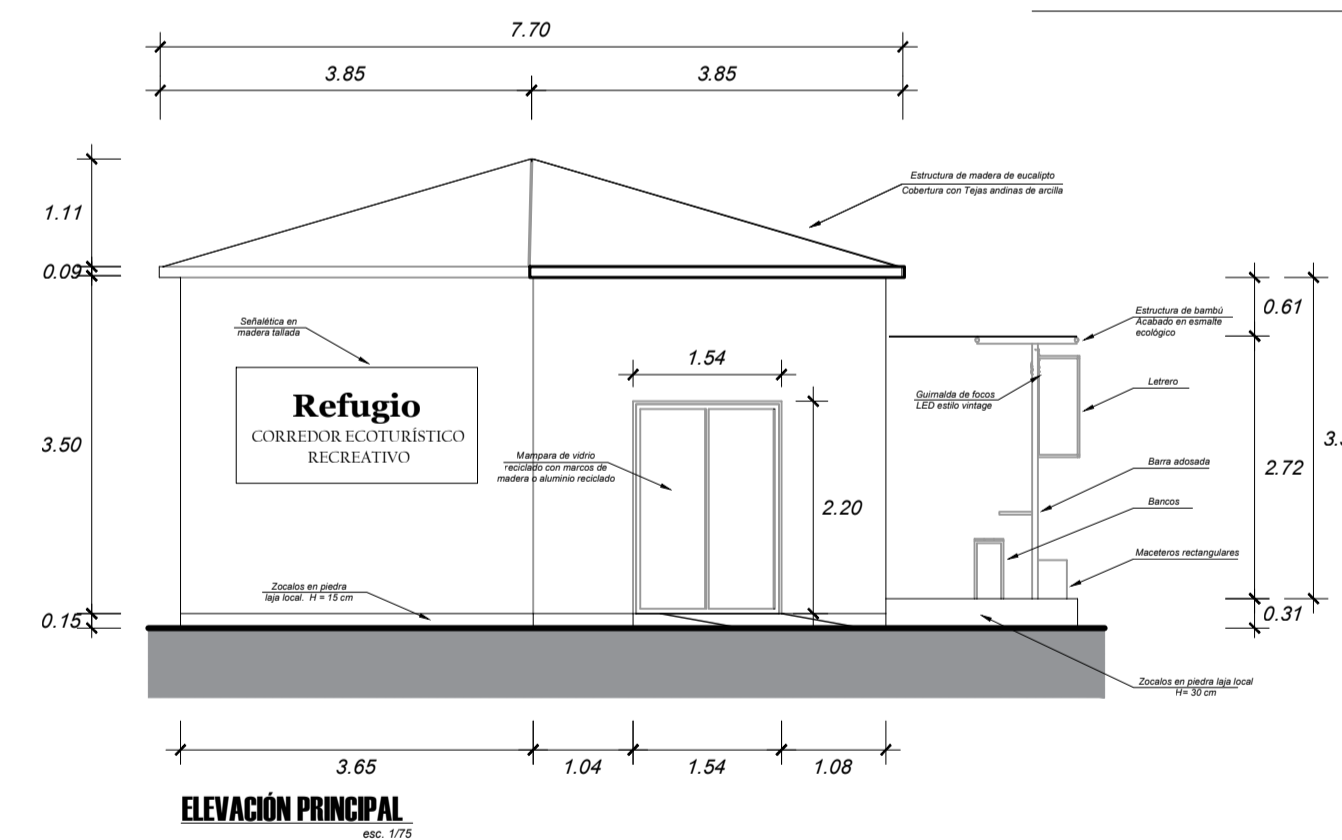
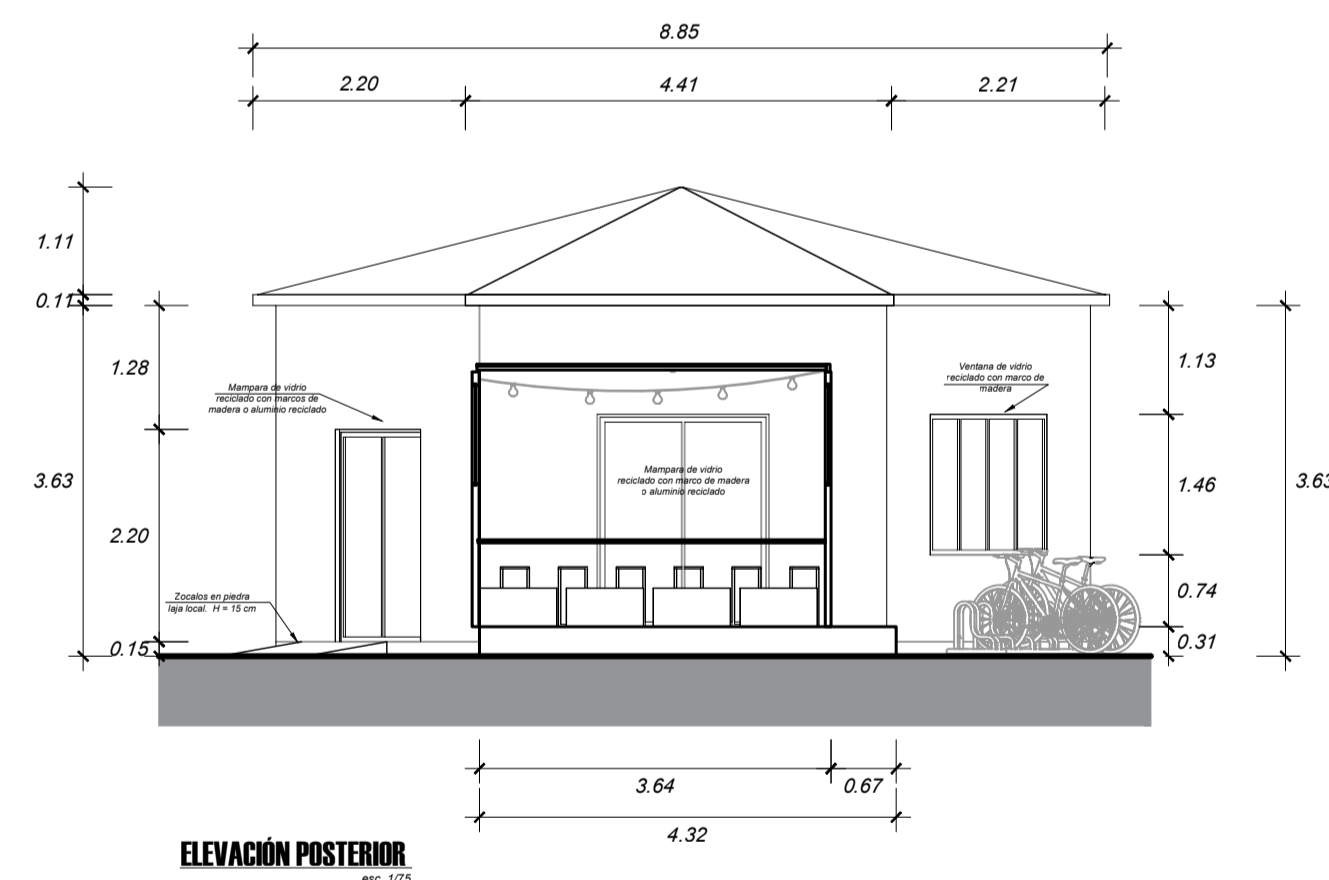
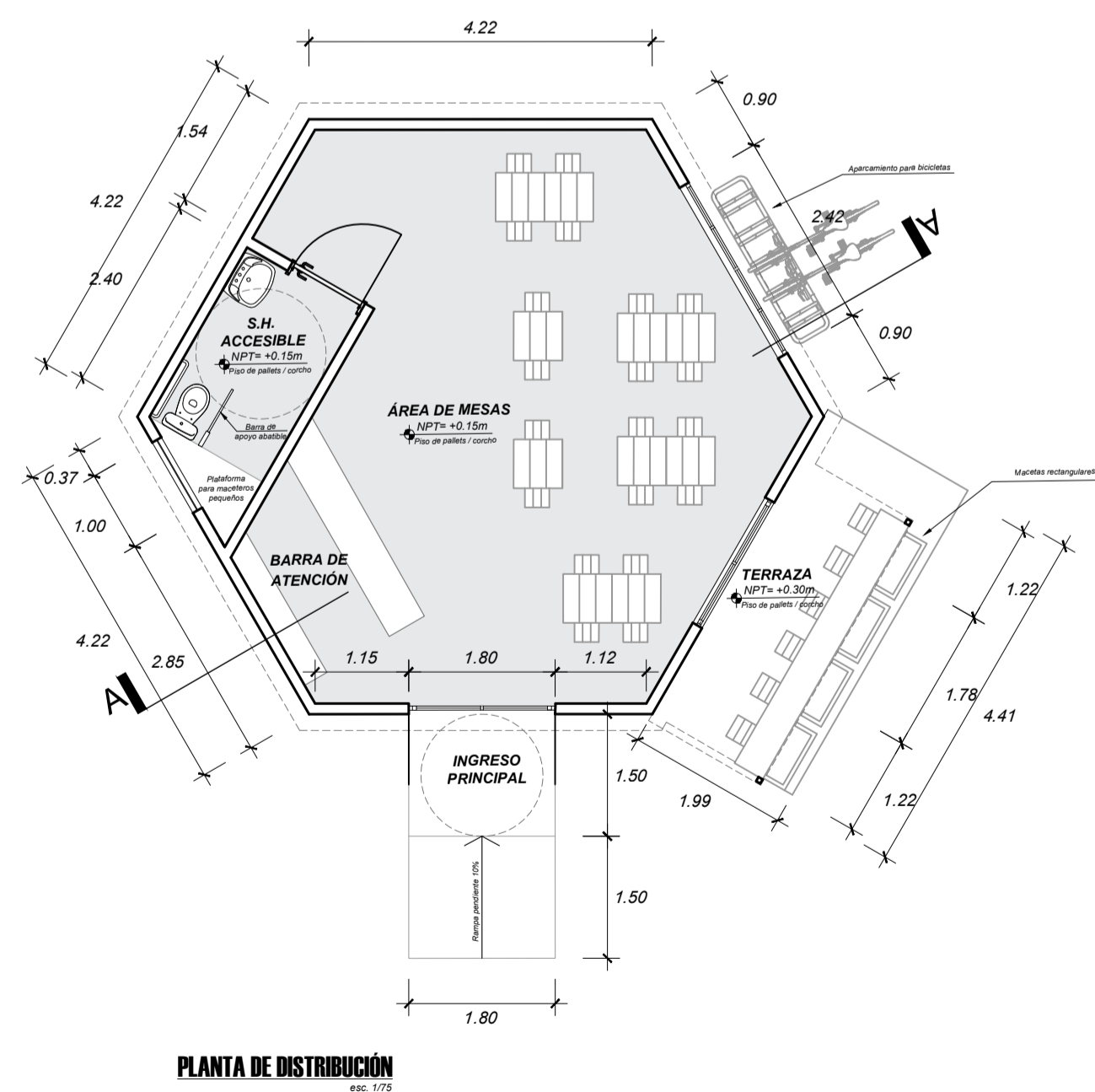
RUTA DE VALLE VIEJO

"CORREDOR ECOTURÍSTICO Y RECREATIVO PARA FOMENTAR LAS ACTIVIDADES TURÍSTICAS ECO AMIGABLES Y SALUDABLES EN LA RUTA DE VALLE VIEJO, TACNA 2025"




PLANO DE PROPUESTA REFUGIO

ESC: 1/25000



LEYENDA



REFUGIO

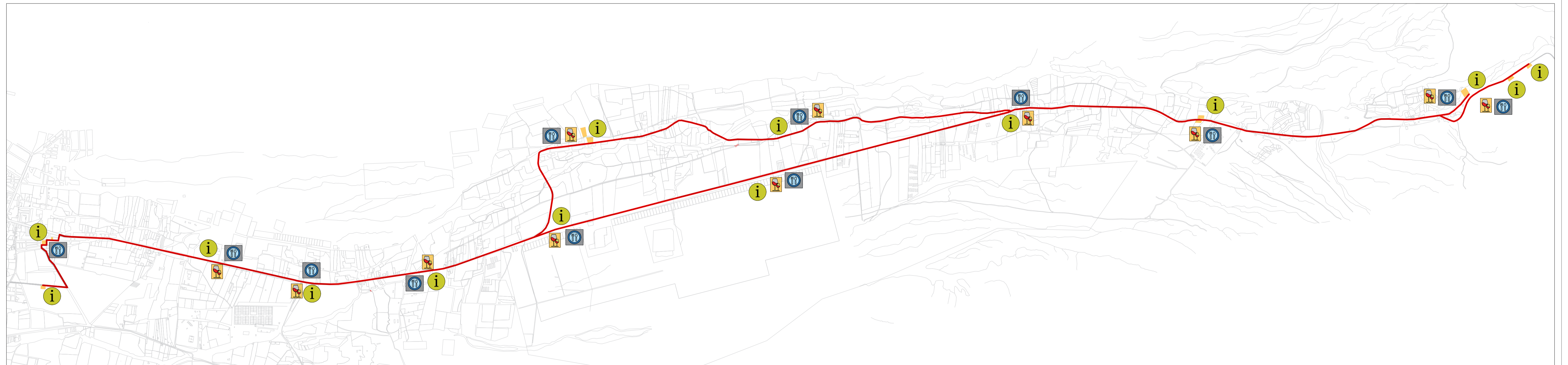


UNIVERSIDAD PRIVADA DE TACNA FACULTAD DE ARQUITECTURA Y URBANISMO ESCUELA DE ARQUITECTURA		
PROYECTO: "CORREDOR ECOTURÍSTICO Y RECREATIVO PARA FOMENTAR LAS ACTIVIDADES TURÍSTICAS ECO AMIGABLES Y SALUDABLES EN LA RUTA DE VALLE VIEJO, TACNA 2025"	FECHA: MARZO 2025	LAMINA: A-31
CURSO: PROYECTO DE TESIS	PLANO: PLANO DE PROPUESTA REFUGIO	
DOCENTE: MASTER. SERGIO CASTAÑEDA CORDERO		
ALUMNA: BACH. MARILYN KAREN CUEVA MACHACA		

PROPUESTA - PANELES INFORMATIVOS

RUTA DE VALLE VIEJO

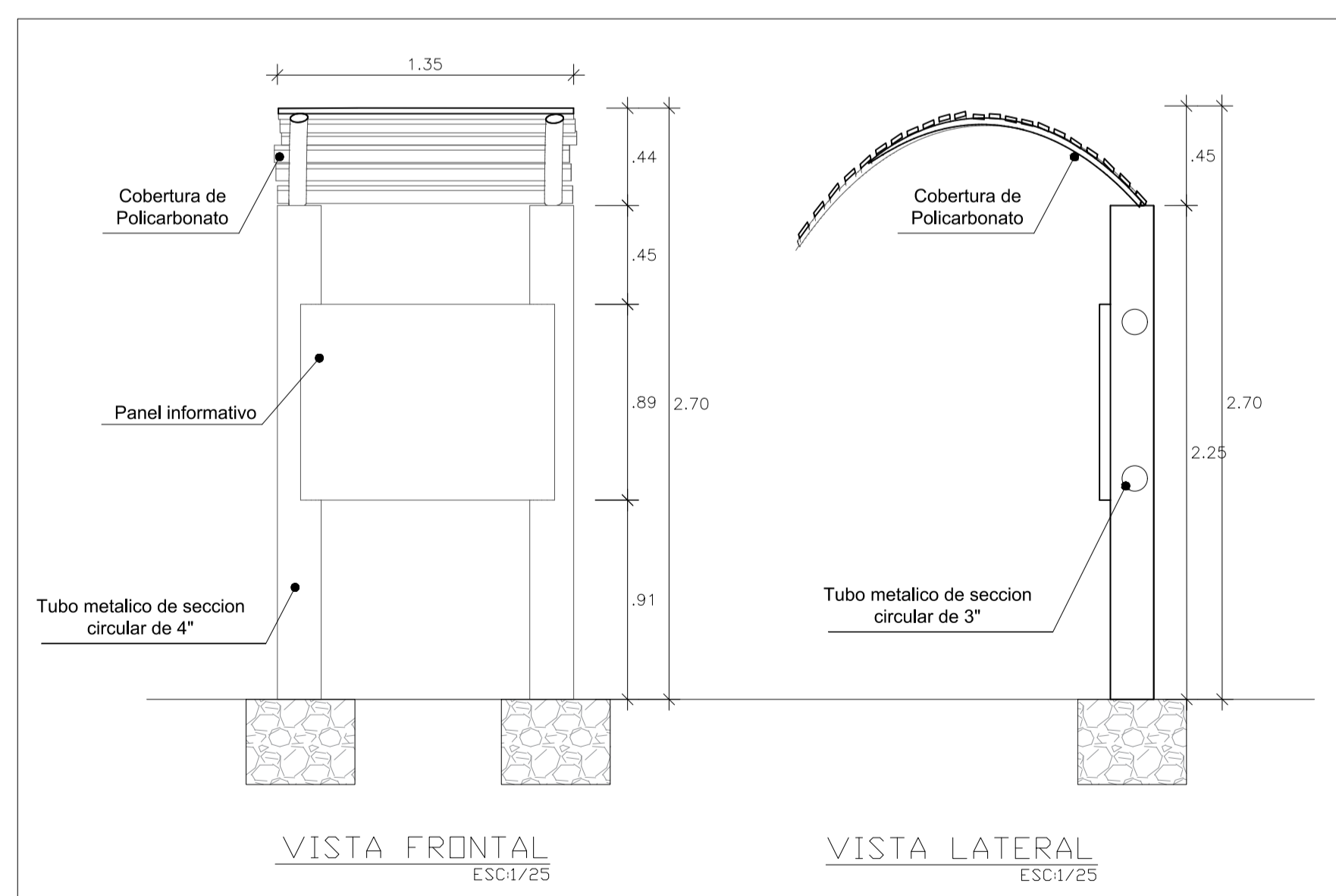
"CORREDOR ECOTURÍSTICO Y RECREATIVO PARA FOMENTAR LAS ACTIVIDADES TURÍSTICAS ECO AMIGABLES Y SALUDABLES EN LA RUTA DE VALLE VIEJO, TACNA 2025"



PLANO DE PROPUESTA DE PANELES INFORMATIVOS

ESC: 1/25 000

DISEÑO DE PANELES INFORMATIVOS



LEYENDA - PANELES PROPUESTA

	PANEL INFORMATIVO TURISTICO - PROPUESTA
	PANEL INFORMATIVO DE LA RUTA DEL VINO Y PISCO - PROPUESTA
	PANEL INFORMATIVO DE LA RUTA GASTRONÓMICA - PROPUESTA

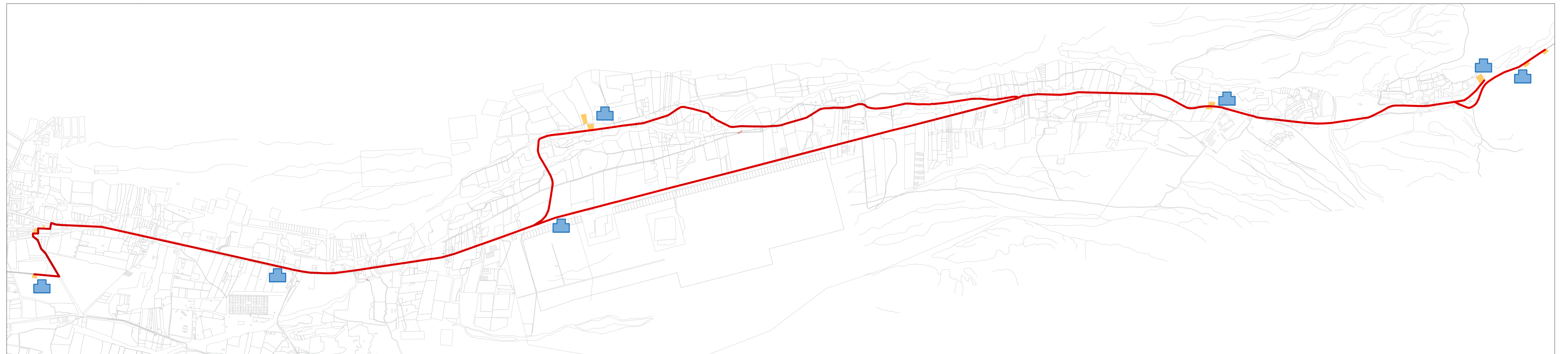
Se propone la instalación de nuevos paneles informativos en diferentes sectores de la Ruta de Valle Viejo, incluyendo el panel de la Ruta del Pisco y Vino, Ruta Gastronómica y Ruta de Valle Viejo. Estos paneles serán fundamentales para brindar información a los turistas, mejorando su experiencia y facilitando su recorrido. Además, se contempla la renovación y mejora de los paneles existentes, asegurando que todos los puntos de interés estén adecuadamente señalizados.

UNIVERSIDAD PRIVADA DE TACNA FACULTAD DE ARQUITECTURA Y URBANISMO ESCUELA DE ARQUITECTURA			
	PROYECTO:	"CORREDOR ECOTURÍSTICO Y RECREATIVO PARA FOMENTAR LAS ACTIVIDADES TURÍSTICAS ECO AMIGABLES Y SALUDABLES EN LA RUTA DE VALLE VIEJO, TACNA 2025"	
	CURSO:	PROYECTO DE TESIS	FECHA: MARZO 2025
	DOCENTE:	MASTER. SERGIO CASTAÑEDA CORDERO	PLANO:
	ALUMNA:	BACH. MARILYN KAREN CUEVA MACHACA	PLANO DE PROPUESTA DE PANELES INFORMATIVOS
			A-32

PROPUESTA DE MIRADOR

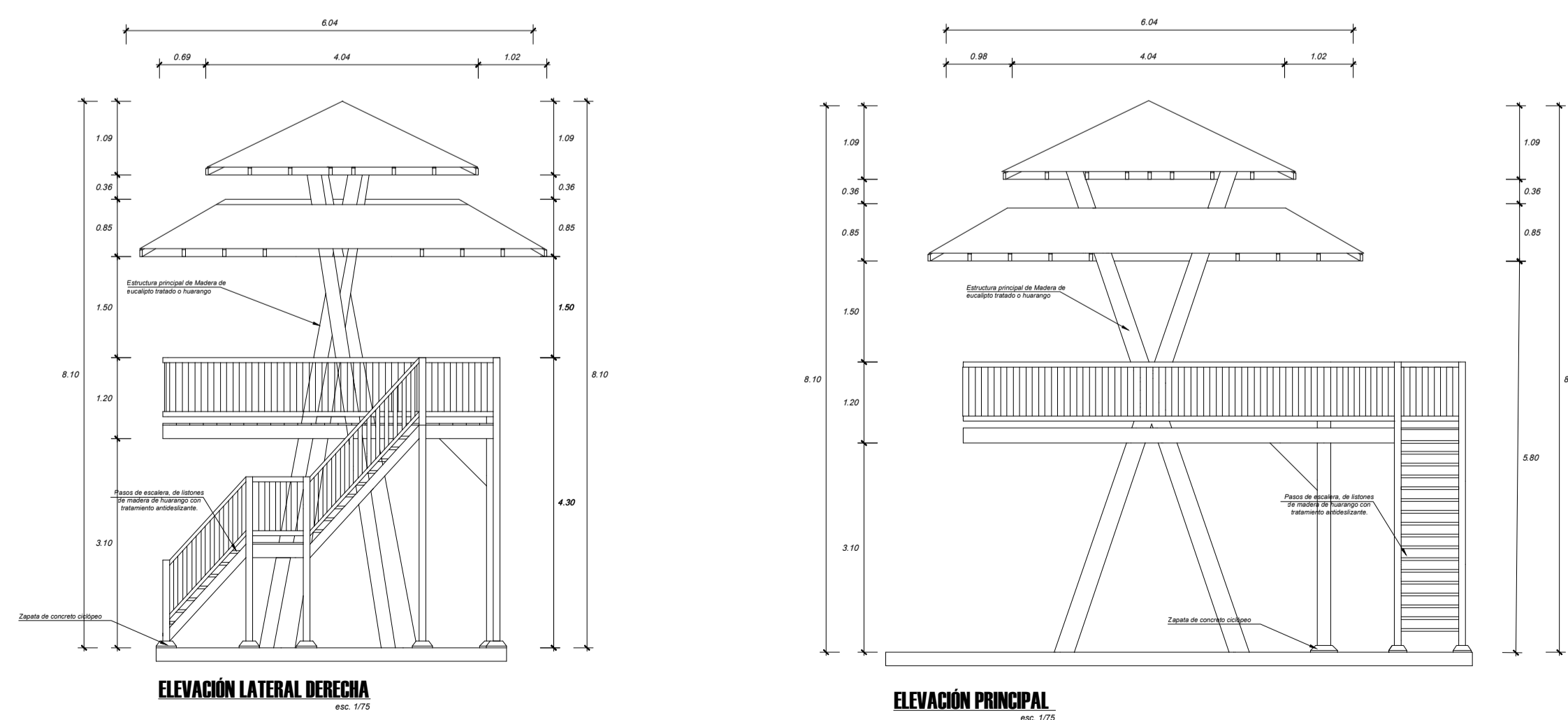
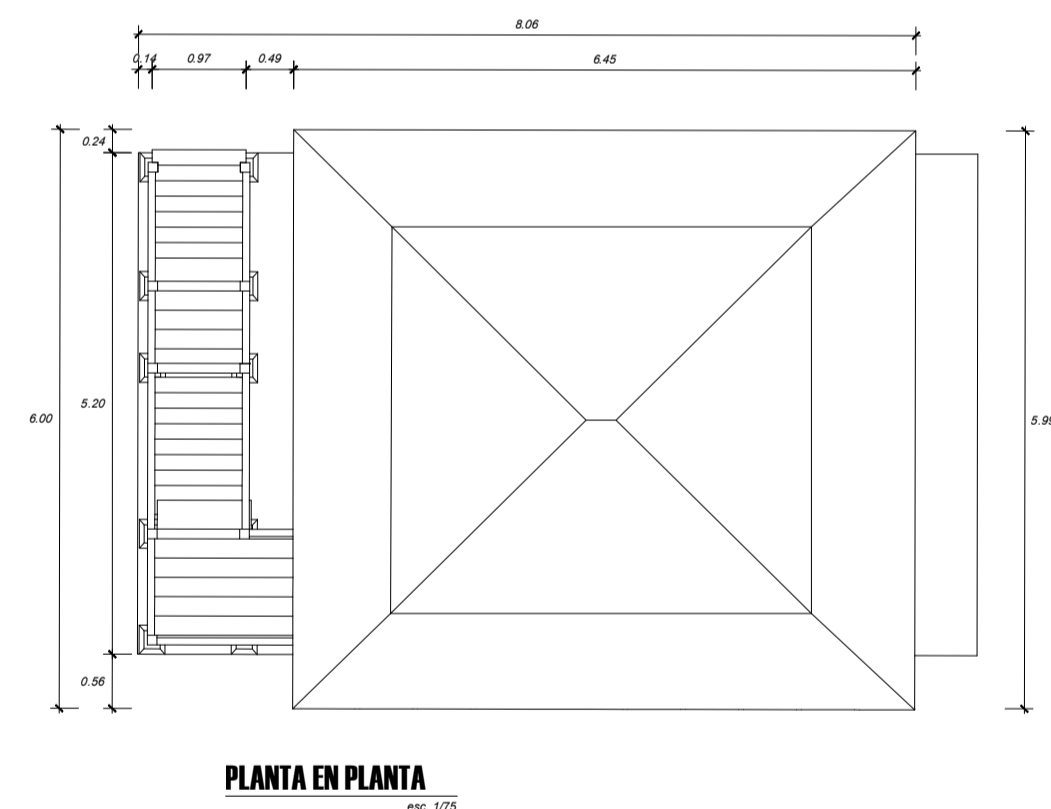
RUTA DE VALLE VIEJO

"CORREDOR ECOTURÍSTICO Y RECREATIVO PARA FOMENTAR LAS ACTIVIDADES TURÍSTICAS ECO AMIGABLES Y SALUDABLES EN LA RUTA DE VALLE VIEJO, TACNA 2025"



PLANO DE PROPUESTA MIRADOR

ESC: 1/25000



LEYENDA

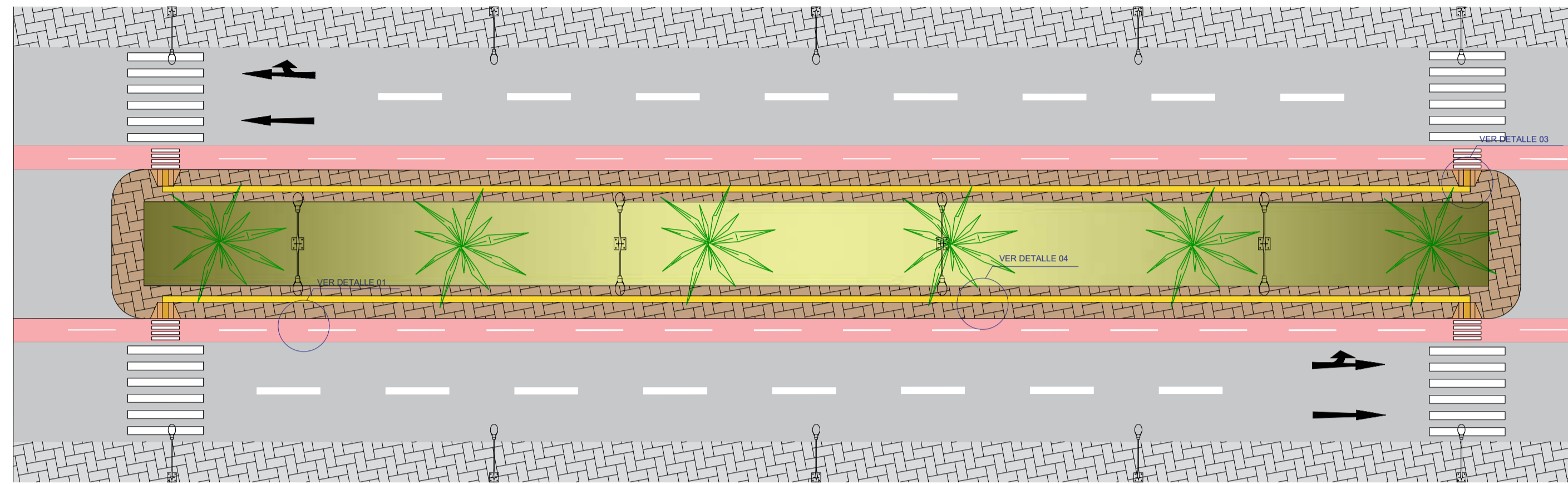


UNIVERSIDAD PRIVADA DE TACNA FACULTAD DE ARQUITECTURA Y URBANISMO ESCUELA DE ARQUITECTURA			
	PROYECTO: "CORREDOR ECOTURÍSTICO Y RECREATIVO PARA FOMENTAR LAS ACTIVIDADES TURÍSTICAS ECO AMIGABLES Y SALUDABLES EN LA RUTA DE VALLE VIEJO, TACNA 2025"	FECHA: MARZO 2025	LAMINA: A-33
	CURSO: PROYECTO DE TESIS	PLANO: PLANO DE PROPUESTA MIRADOR	
	DOCENTE: MASTER. SERGIO CASTAÑEDA CORDERO		
	ALUMNA: BACH. MARILYN KAREN CUEVA MACHACA		

PLANO DE DETALLES

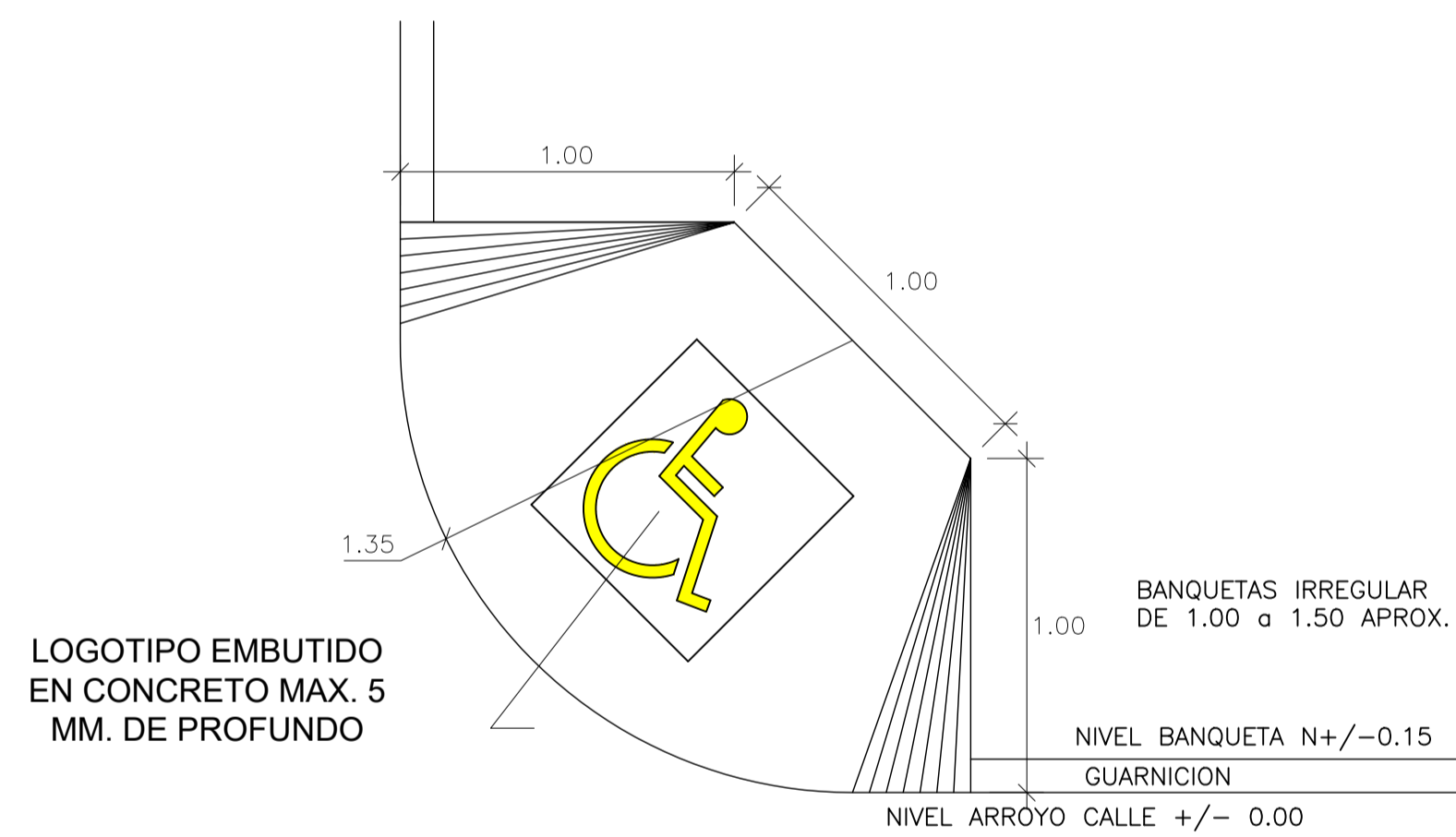
RUTA DE VALLE VIEJO

"CORREDOR ECOTURÍSTICO Y RECREATIVO PARA FOMENTAR LAS ACTIVIDADES TURÍSTICAS ECO AMIGABLES Y SALUDABLES EN LA RUTA DE VALLE VIEJO, TACNA 2025"

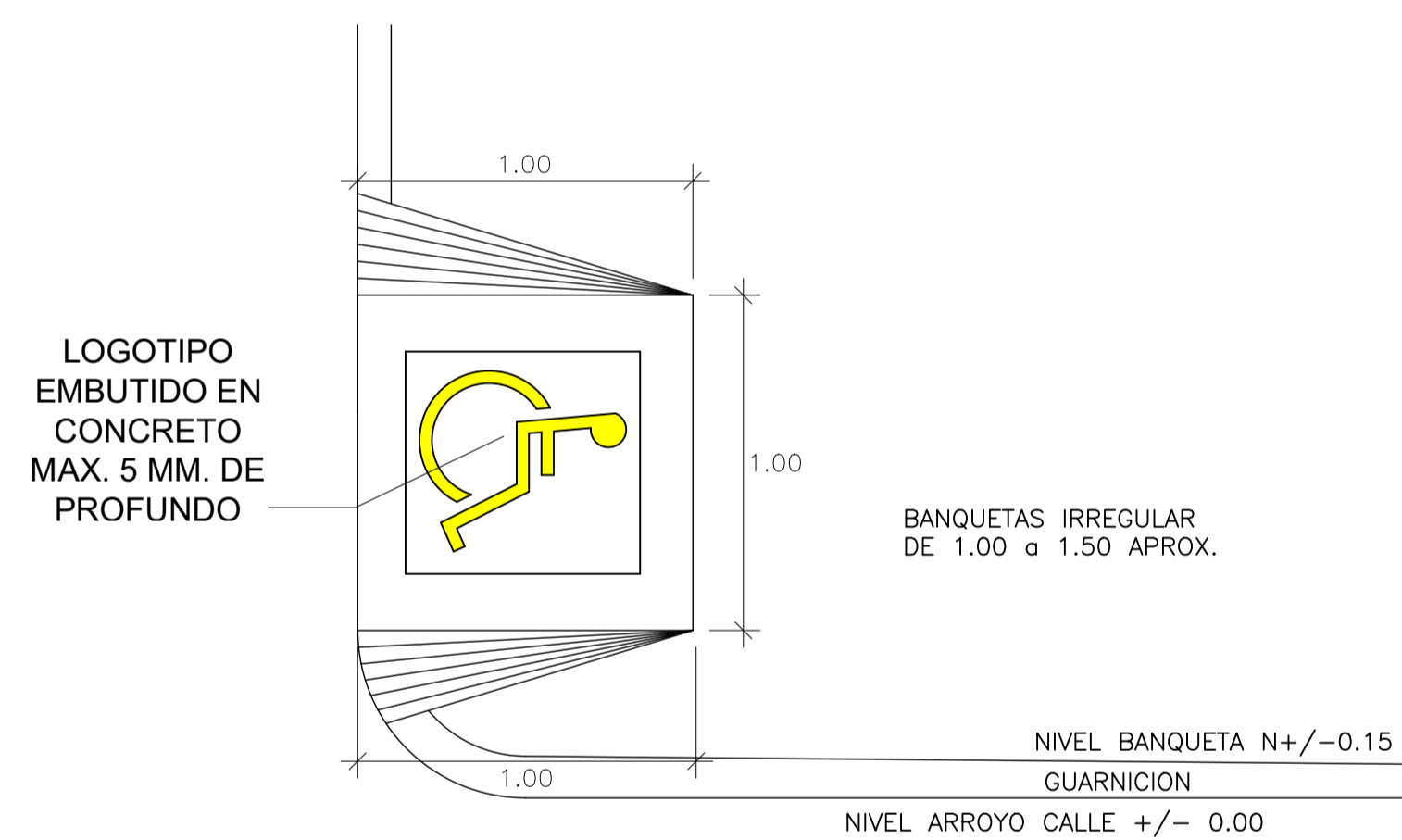


PLANO DE DETALLE

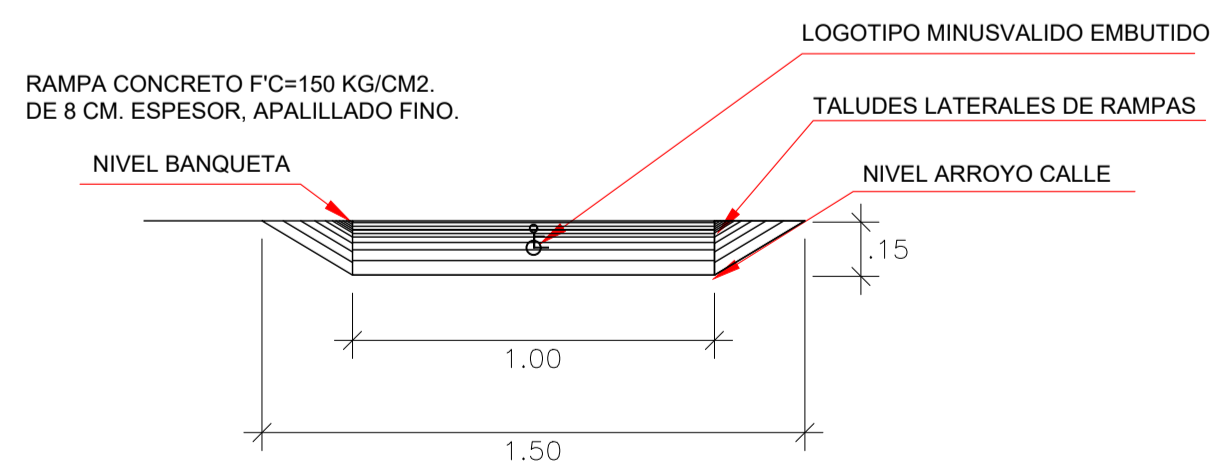
ESC: 1/250



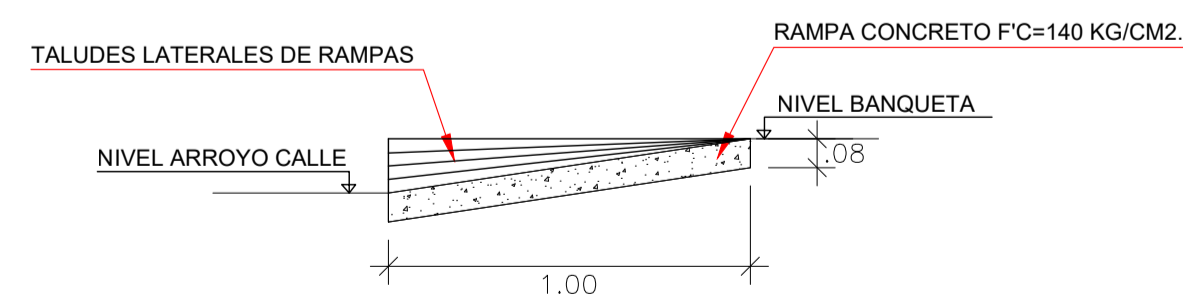
DETALLE 03:
PLANTA TIPO RAMPA MINUSVALIDO EN ESQUINA
ESC. 1/20



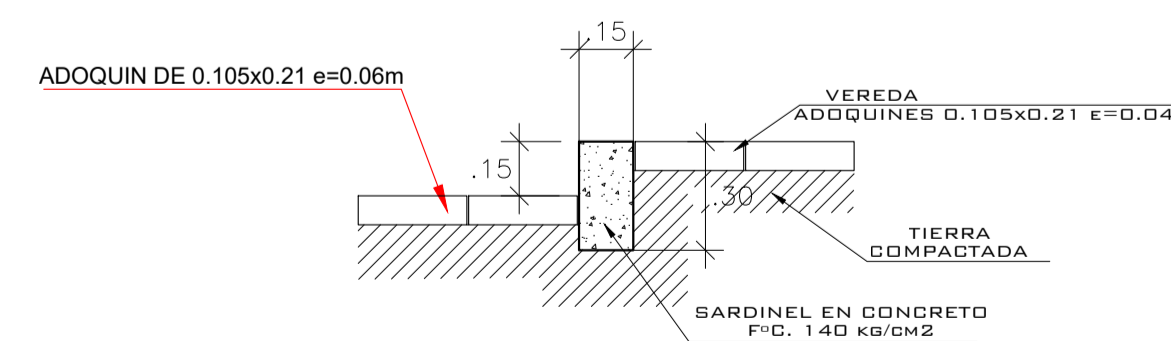
DETALLE 02:
PLANTA TIPO RAMPA MINUSVALIDO DE LADO
ESC. 1/20



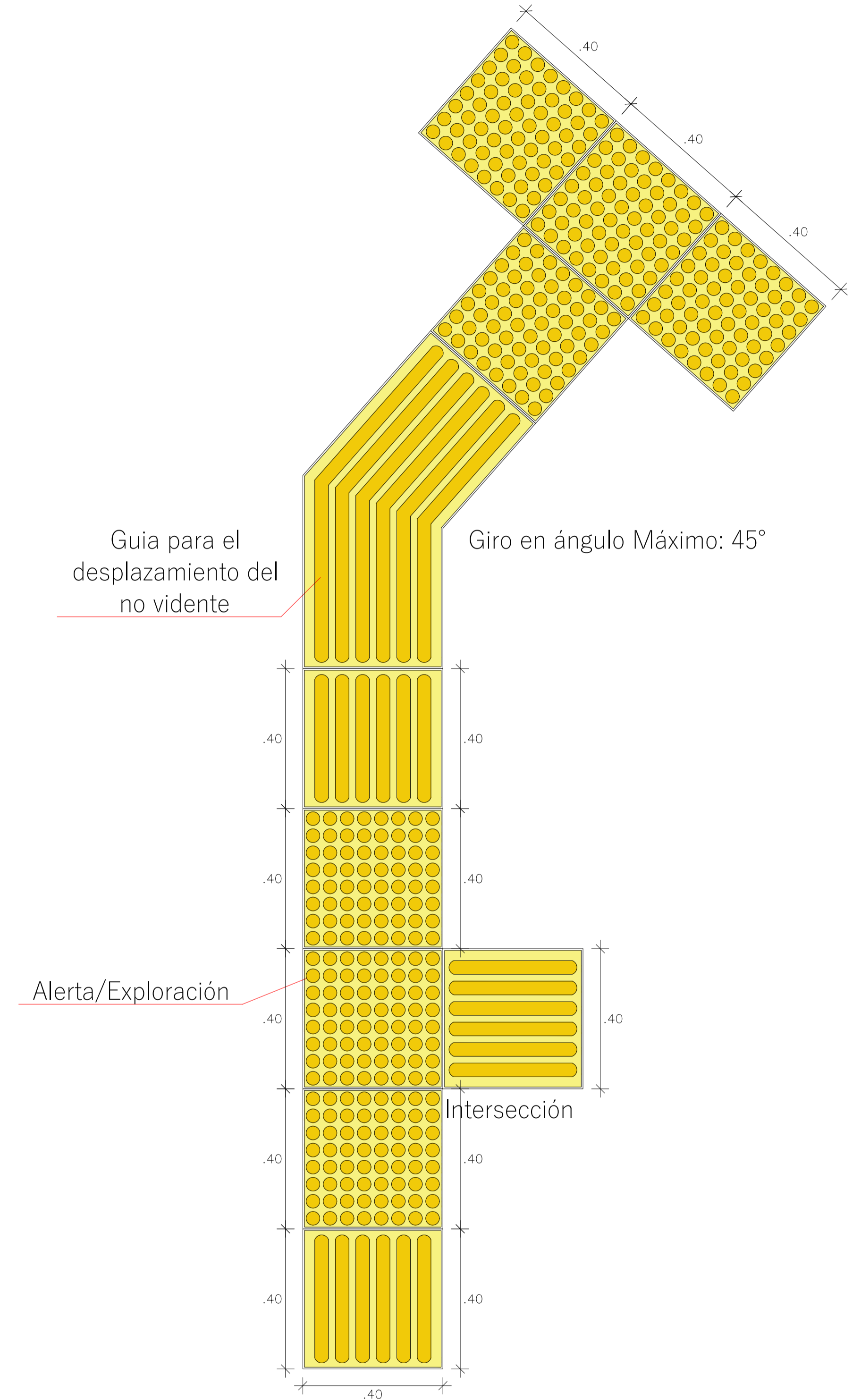
VISTA FRONTAL
ESC. 1/20



CORTE TRANSVERSAL
ESC. 1/20



DETALLE 01:
SARDINEL DE CONFINAMIENTO
ESC. 1/20



DETALLE 03:
PLANTA TIPO RAMPA MINUSVALIDO EN ESQUINA
ESC. 1/20

UNIVERSIDAD PRIVADA DE TACNA FACULTAD DE ARQUITECTURA Y URBANISMO ESCUELA DE ARQUITECTURA			
	PROYECTO: "CORREDOR ECOTURÍSTICO Y RECREATIVO PARA FOMENTAR LAS ACTIVIDADES TURÍSTICAS ECO AMIGABLES Y SALUDABLES EN LA RUTA DE VALLE VIEJO, TACNA 2025"	FECHA: MARZO 2025	LAMINA: A-34
	CURSO: PROYECTO DE TESIS		
	DOCENTE: MASTER. SERGIO CASTAÑEDA CORDERO	PLANO: PLANO DE DETALLE - RAMPA DE DISCAPACITADOS	
	ALUMNA: BACH. MARILYN KAREN CUEVA MACHACA		