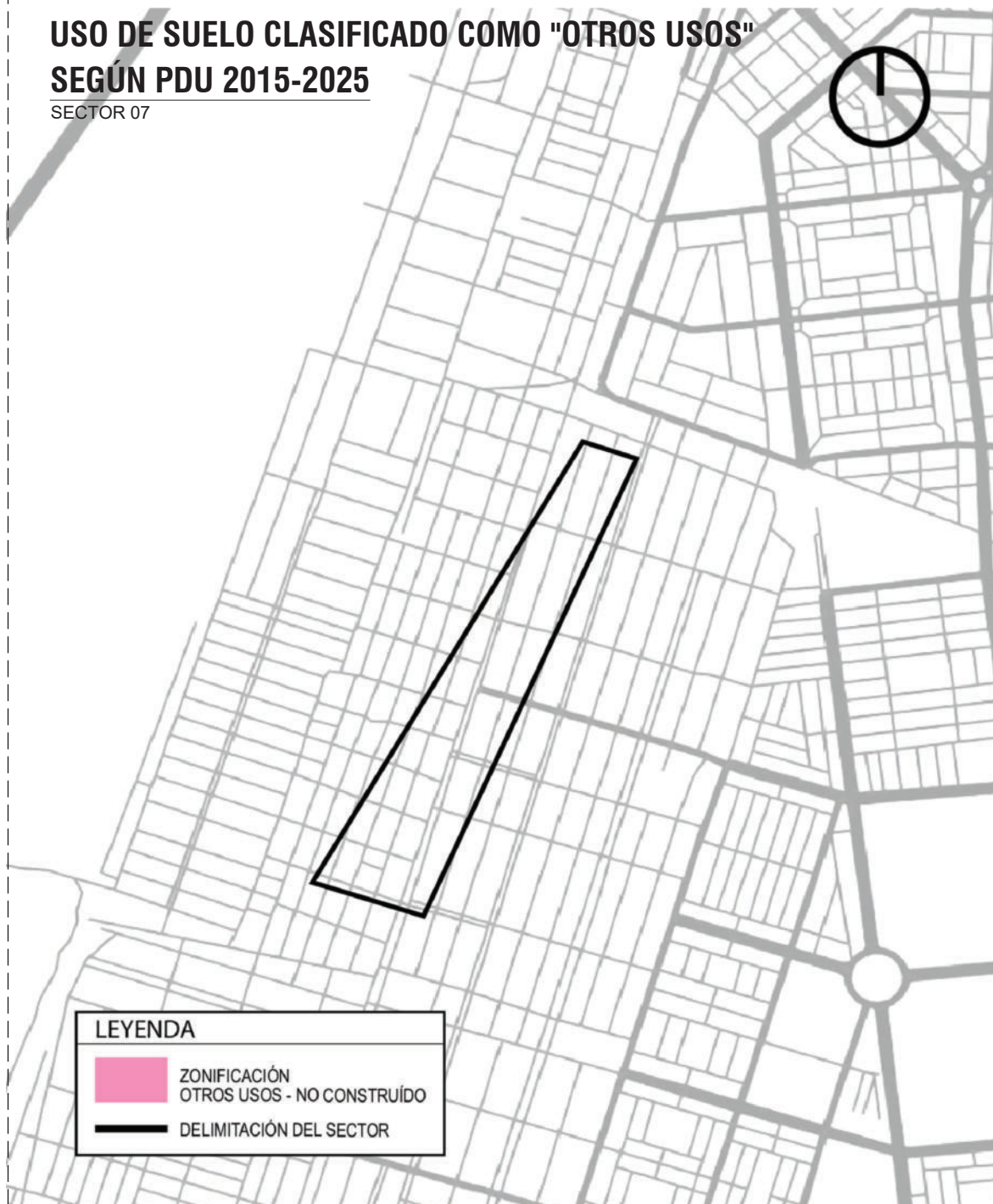


USO DE SUELO CLASIFICADO COMO "OTROS USOS" SEGÚN PDU 2015-2025

SECTOR 07

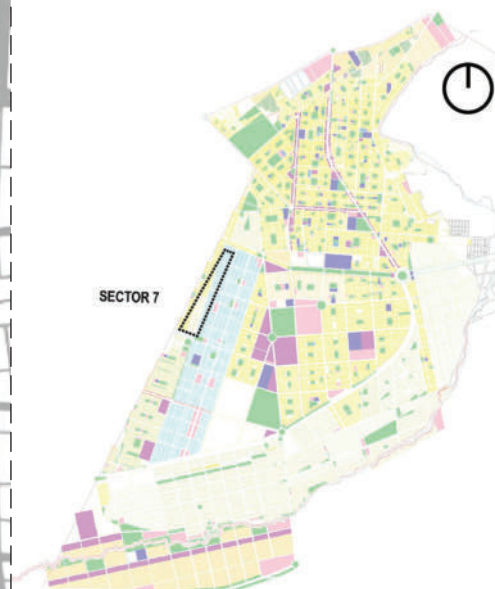


LEYENDA

- ZONIFICACIÓN OTROS USOS - NO CONSTRUIDO
- DELIMITACIÓN DEL SECTOR

PLANO DE ZONIFICACIÓN

PDU 2015 -2025



ÁREA (Ha): 22.62

ÁREA OCUPADA (Ha): 22.39

OTROS USOS (OU):

Son áreas urbanas destinadas fundamentalmente a la habilitación y funcionamiento de instalaciones de usos especiales no clasificados anteriormente, tales como: Centros cívicos, dependencias administrativas del Estado, culturales, terminales terrestres, ferroviarios, marítimos, aéreos, establecimientos institucional representativos del sector privado, nacional o extranjero, establecimientos religiosos, asilos, orfanatos, grandes complejos deportivos y de espectáculos, estadios, coliseos, zoológicos, etc.



**UNIVERSIDAD
PRIVADA DE TACNA**

**FACULTAD DE ARQUITECTURA
Y URBANISMO**

**ESCUELA PROFESIONAL DE
ARQUITECTURA Y URBANISMO**

01

FICHAS DE DIAGNOSTICO VIAL

ELABORADO POR:

BACH. ARQ. MILAGROS MICHELL
BEDREGAL FERNANDEZ

ASESOR:

ARQ. GUILLERMO AUGUSTO
JIMENEZ FLORES

UBICACIÓN:

DISTRITO CGAL - PROVINCIA
TACNA - REGION TACNA

TESIS:

"ANÁLISIS Y PROPUESTA DE UN
SISTEMA INTEGRADO DE
TRANSPORTE PÚBLICO PARA
INCREMENTAR LA
ACCESIBILIDAD Y COBERTURA
DEL SERVICIO A LOS
POBLADORES DEL DISTRITO
GREGORIO ALBARRACÍN
LANCHIPA - 2022".

PLANO:

**ZONIFICACIÓN PDU
2015-2025 OTROS USOS**

ESCALA:
INDICADA

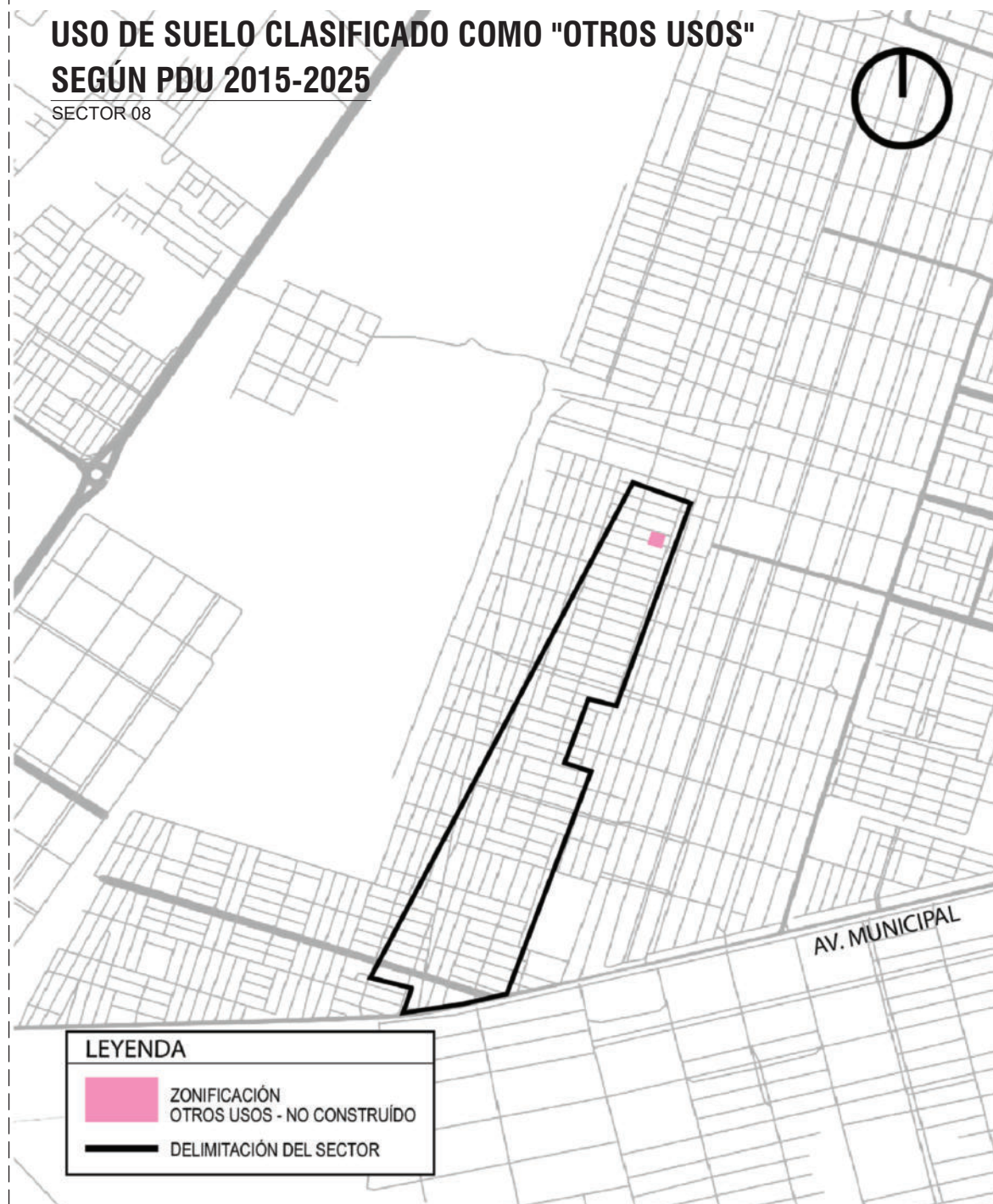
FECHA:
JUNIO 2023

LAMINA:

L-64

USO DE SUELO CLASIFICADO COMO "OTROS USOS" SEGÚN PDU 2015-2025

SECTOR 08

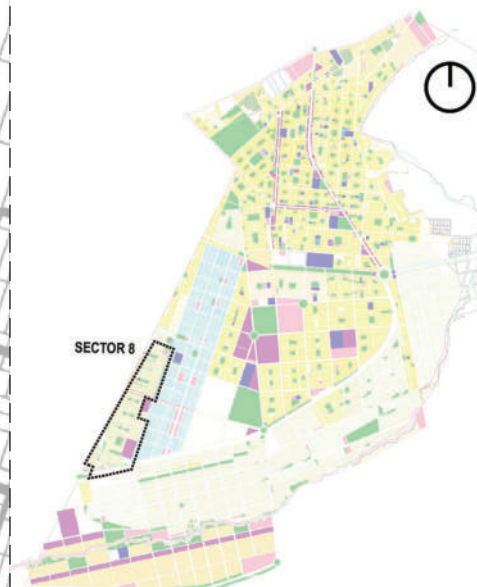


LEYENDA

- ZONIFICACIÓN OTROS USOS - NO CONSTRUÍDO
- DELIMITACIÓN DEL SECTOR

PLANO DE ZONIFICACIÓN

PDU 2015 -2025



ÁREA (Ha): 65.10

ÁREA OCUPADA (Ha): 58.70

OTROS USOS (OU):

Son áreas urbanas destinadas fundamentalmente a la habilitación y funcionamiento de instalaciones de usos especiales no clasificados anteriormente, tales como: Centros cívicos, dependencias administrativas del Estado, culturales, terminales terrestres, ferroviarios, marítimos, aéreos, establecimientos institucional representativos del sector privado, nacional o extranjero, establecimientos religiosos, asilos, orfanatos, grandes complejos deportivos y de espectáculos, estadios, coliseos, zoológicos, etc.



**UNIVERSIDAD
PRIVADA DE TACNA**

**FACULTAD DE ARQUITECTURA
Y URBANISMO**

**ESCUELA PROFESIONAL DE
ARQUITECTURA Y URBANISMO**

01

FICHAS DE DIAGNOSTICO VIAL

ELABORADO POR:

BACH. ARQ. MILAGROS MICHELL
BEDREGAL FERNANDEZ

ASESOR:

ARQ. GUILLERMO AUGUSTO
JIMENEZ FLORES

UBICACIÓN:

DISTRITO CGAL - PROVINCIA
TACNA - REGION TACNA

TESIS:

"ANÁLISIS Y PROPUESTA DE UN
SISTEMA INTEGRADO DE
TRANSPORTE PÚBLICO PARA
INCREMENTAR LA
ACCESIBILIDAD Y COBERTURA
DEL SERVICIO A LOS
POBLADORES DEL DISTRITO
GREGORIO ALBARRACÍN
LANCHIPA - 2022".

PLANO:

**ZONIFICACIÓN PDU
2015 -2025 OTROS USOS**

ESCALA:
INDICADA

FECHA:
JUNIO 2023

LAMINA:

L-65

USO DE SUELO CLASIFICADO COMO "RECREACIÓN" SEGÚN PDU 2015-2025

SECTOR 01

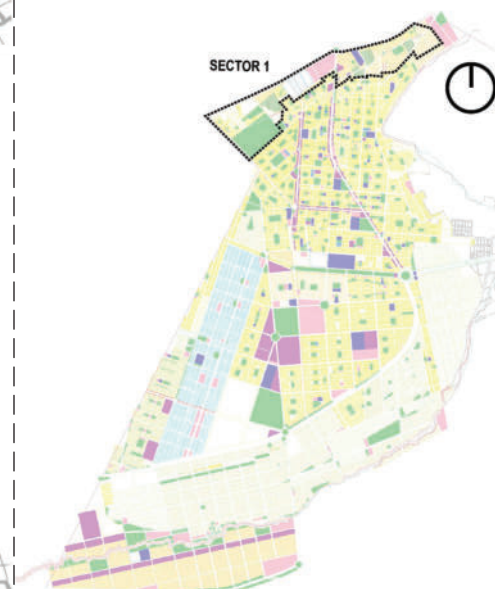


LEYENDA

- ZONIFICACIÓN RECREACIÓN
- DELIMITACIÓN DEL SECTOR

PLANO DE ZONIFICACIÓN

PDU 2015 -2025



ÁREA (Ha): 198.21

ÁREA OCUPADA (Ha): 117.98

ZONAS DE RECREACIÓN PÚBLICA (ZRP):

Son áreas que se encuentran ubicadas en zonas urbanas o de expansión urbana destinadas fundamentalmente a la realización de actividades recreativas activas y/o pasivas, tales como: Plazas, Parques, Campos Deportivos, Juegos Infantiles y similares.



**UNIVERSIDAD
PRIVADA DE TACNA**

**FACULTAD DE ARQUITECTURA
Y URBANISMO**

**ESCUELA PROFESIONAL DE
ARQUITECTURA Y URBANISMO**

01

FICHAS DE DIAGNOSTICO VIAL

ELABORADO POR:

BACH. ARQ. MILAGROS MICHELL
BEDREGAL FERNANDEZ

ASESOR:

ARQ. GUILLERMO AUGUSTO
JIMENEZ FLORES

UBICACIÓN:

DISTRITO CGAL - PROVINCIA
TACNA - REGION TACNA

TESIS:

"ANÁLISIS Y PROPUESTA DE UN
SISTEMA INTEGRADO DE
TRANSPORTE PÚBLICO PARA
INCREMENTAR LA
ACCESIBILIDAD Y COBERTURA
DEL SERVICIO A LOS
POBLADORES DEL DISTRITO
GREGORIO ALBARRACÍN
LANCHIPA - 2022".

PLANO:

**ZONIFICACIÓN PDU
2015 -2025 RECREACIÓN**

ESCALA:
INDICADA

FECHA:
JUNIO 2023

LAMINA:

L-66

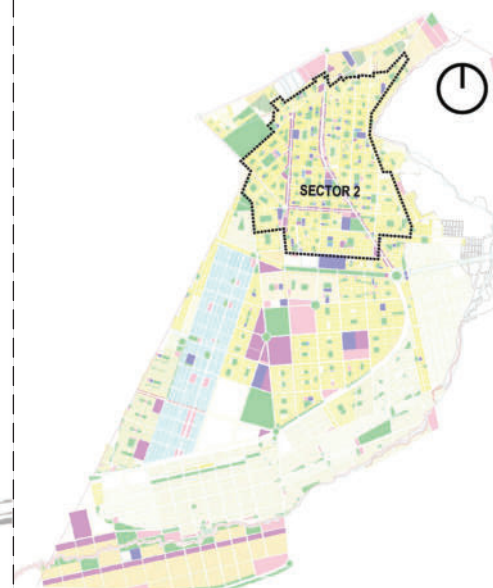
USO DE SUELO CLASIFICADO COMO "RECREACIÓN" SEGÚN PDU 2015-2025

SECTOR 02



PLANO DE ZONIFICACIÓN

PDU 2015 -2025



ÁREA (Ha): 519.94

ÁREA OCUPADA (Ha): 495.51

ZONAS DE RECREACIÓN PÚBLICA (ZRP):

Son áreas que se encuentran ubicadas en zonas urbanas o de expansión urbana destinadas fundamentalmente a la realización de actividades recreativas activas y/o pasivas, tales como: Plazas, Parques, Campos Deportivos, Juegos Infantiles y similares.



**UNIVERSIDAD
PRIVADA DE TACNA**

**FACULTAD DE ARQUITECTURA
Y URBANISMO**

**ESCUELA PROFESIONAL DE
ARQUITECTURA Y URBANISMO**

01

FICHAS DE DIAGNOSTICO VIAL

ELABORADO POR:

BACH. ARQ. MILAGROS MICHELL
BEDREGAL FERNANDEZ

ASESOR:

ARQ. GUILLERMO AUGUSTO
JIMENEZ FLORES

UBICACIÓN:

DISTRITO CGAL - PROVINCIA
TACNA - REGION TACNA

TESIS:

"ANÁLISIS Y PROPUESTA DE UN
SISTEMA INTEGRADO DE
TRANSPORTE PÚBLICO PARA
INCREMENTAR LA
ACCESIBILIDAD Y COBERTURA
DEL SERVICIO A LOS
POBLADORES DEL DISTRITO
GREGORIO ALBARRACÍN
LANCHIPA - 2022".

PLANO:

**ZONIFICACIÓN PDU
2015 -2025 RECREACIÓN**

ESCALA:
INDICADA

FECHA:
JUNIO 2023

LAMINA:

L-67

USO DE SUELO CLASIFICADO COMO "RECREACIÓN" SEGÚN PDU 2015-2025

SECTOR 03



LEYENDA

- ZONIFICACIÓN RECREACIÓN
- DELIMITACIÓN DEL SECTOR

PLANO DE ZONIFICACIÓN

PDU 2015 -2025




ÁREA (Ha): 139.34

ÁREA OCUPADA (Ha): 90.12

ZONAS DE RECREACIÓN PÚBLICA (ZRP):

Son áreas que se encuentran ubicadas en zonas urbanas o de expansión urbana destinadas fundamentalmente a la realización de actividades recreativas activas y/o pasivas, tales como: Plazas, Parques, Campos Deportivos, Juegos Infantiles y similares.



**UNIVERSIDAD
PRIVADA DE TACNA**

**FACULTAD DE ARQUITECTURA
Y URBANISMO**

**ESCUELA PROFESIONAL DE
ARQUITECTURA Y URBANISMO**

01

FICHAS DE DIAGNOSTICO VIAL

ELABORADO POR:

BACH. ARQ. MILAGROS MICHELL
BEDREGAL FERNANDEZ

ASESOR:

ARQ. GUILLERMO AUGUSTO
JIMENEZ FLORES

UBICACIÓN:

DISTRITO CGAL - PROVINCIA
TACNA - REGION TACNA

TESIS:

"ANÁLISIS Y PROPUESTA DE UN
SISTEMA INTEGRADO DE
TRANSPORTE PÚBLICO PARA
INCREMENTAR LA
ACCESIBILIDAD Y COBERTURA
DEL SERVICIO A LOS
POBLADORES DEL DISTRITO
GREGORIO ALBARRACÍN
LANCHIPA - 2022".

PLANO:

**ZONIFICACIÓN PDU
2015-2025 RECREACIÓN**

ESCALA:
INDICADA

FECHA:
JUNIO 2023

LAMINA:

L-68

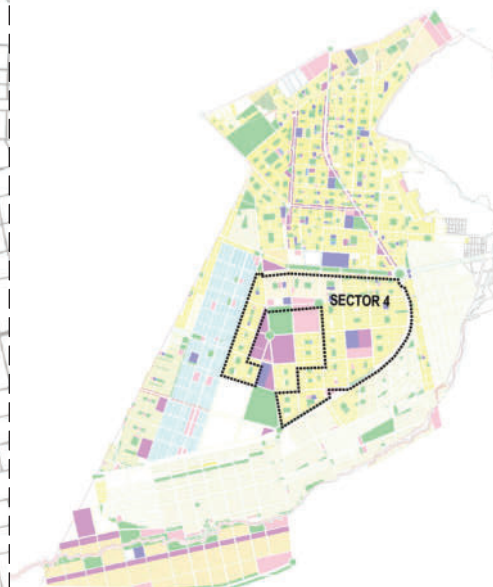
USO DE SUELO CLASIFICADO COMO "RECREACIÓN" SEGÚN PDU 2015-2025

SECTOR 04



PLANO DE ZONIFICACIÓN

PDU 2015 -2025




ÁREA (Ha): 389.87

ÁREA OCUPADA (Ha): 364.43

ZONAS DE RECREACIÓN PÚBLICA (ZRP):

Son áreas que se encuentran ubicadas en zonas urbanas o de expansión urbana destinadas fundamentalmente a la realización de actividades recreativas activas y/o pasivas, tales como: Plazas, Parques, Campos Deportivos, Juegos Infantiles y similares.



**UNIVERSIDAD
PRIVADA DE TACNA**

**FACULTAD DE ARQUITECTURA
Y URBANISMO**

**ESCUELA PROFESIONAL DE
ARQUITECTURA Y URBANISMO**

01

FICHAS DE DIAGNOSTICO VIAL

ELABORADO POR:

BACH. ARQ. MILAGROS MICHELL
BEDREGAL FERNANDEZ

ASESOR:

ARQ. GUILLERMO AUGUSTO
JIMENEZ FLORES

UBICACIÓN:

DISTRITO CGAL - PROVINCIA
TACNA - REGION TACNA

TESIS:

"ANÁLISIS Y PROPUESTA DE UN
SISTEMA INTEGRADO DE
TRANSPORTE PÚBLICO PARA
INCREMENTAR LA
ACCESIBILIDAD Y COBERTURA
DEL SERVICIO A LOS
POBLADORES DEL DISTRITO
GREGORIO ALBARRACÍN
LANCHIPA - 2022".

PLANO:

**ZONIFICACIÓN PDU
2015 -2025 RECREACIÓN**

ESCALA:
INDICADA

FECHA:
JUNIO 2023

LAMINA:

L-69

USO DE SUELO CLASIFICADO COMO "RECREACIÓN" SEGÚN PDU 2015-2025

SECTOR 05

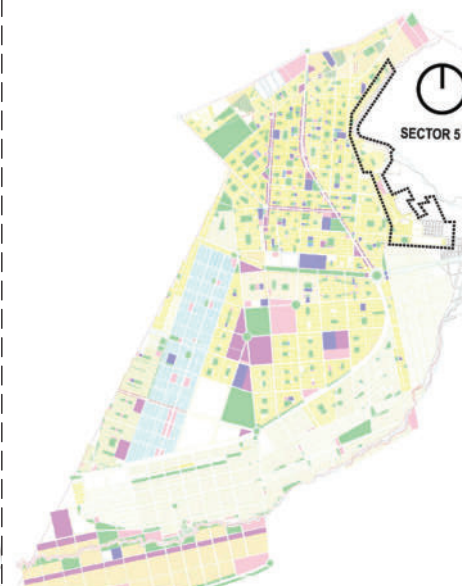


LEYENDA

- ZONIFICACIÓN RECREACIÓN
- DELIMITACIÓN DEL SECTOR

PLANO DE ZONIFICACIÓN

PDU 2015 -2025



ÁREA (Ha): 112.48

ÁREA OCUPADA (Ha): 25.8

ZONAS DE RECREACIÓN PÚBLICA (ZRP):

Son áreas que se encuentran ubicadas en zonas urbanas o de expansión urbana destinadas fundamentalmente a la realización de actividades recreativas activas y/o pasivas, tales como: Plazas, Parques, Campos Deportivos, Juegos Infantiles y similares.



**UNIVERSIDAD
PRIVADA DE TACNA**

**FACULTAD DE ARQUITECTURA
Y URBANISMO**

**ESCUELA PROFESIONAL DE
ARQUITECTURA Y URBANISMO**

01

FICHAS DE DIAGNOSTICO VIAL

ELABORADO POR:

BACH. ARQ. MILAGROS MICHELL
BEDREGAL FERNANDEZ

ASESOR:

ARQ. GUILLERMO AUGUSTO
JIMENEZ FLORES

UBICACIÓN:

DISTRITO CGAL - PROVINCIA
TACNA - REGION TACNA

TESIS:

"ANÁLISIS Y PROPUESTA DE UN
SISTEMA INTEGRADO DE
TRANSPORTE PÚBLICO PARA
INCREMENTAR LA
ACCESIBILIDAD Y COBERTURA
DEL SERVICIO A LOS
POBLADORES DEL DISTRITO
GREGORIO ALBARRACÍN
LANCHIPA - 2022".

PLANO:

**ZONIFICACIÓN PDU
2015 -2025 RECREACIÓN**

ESCALA:
INDICADA

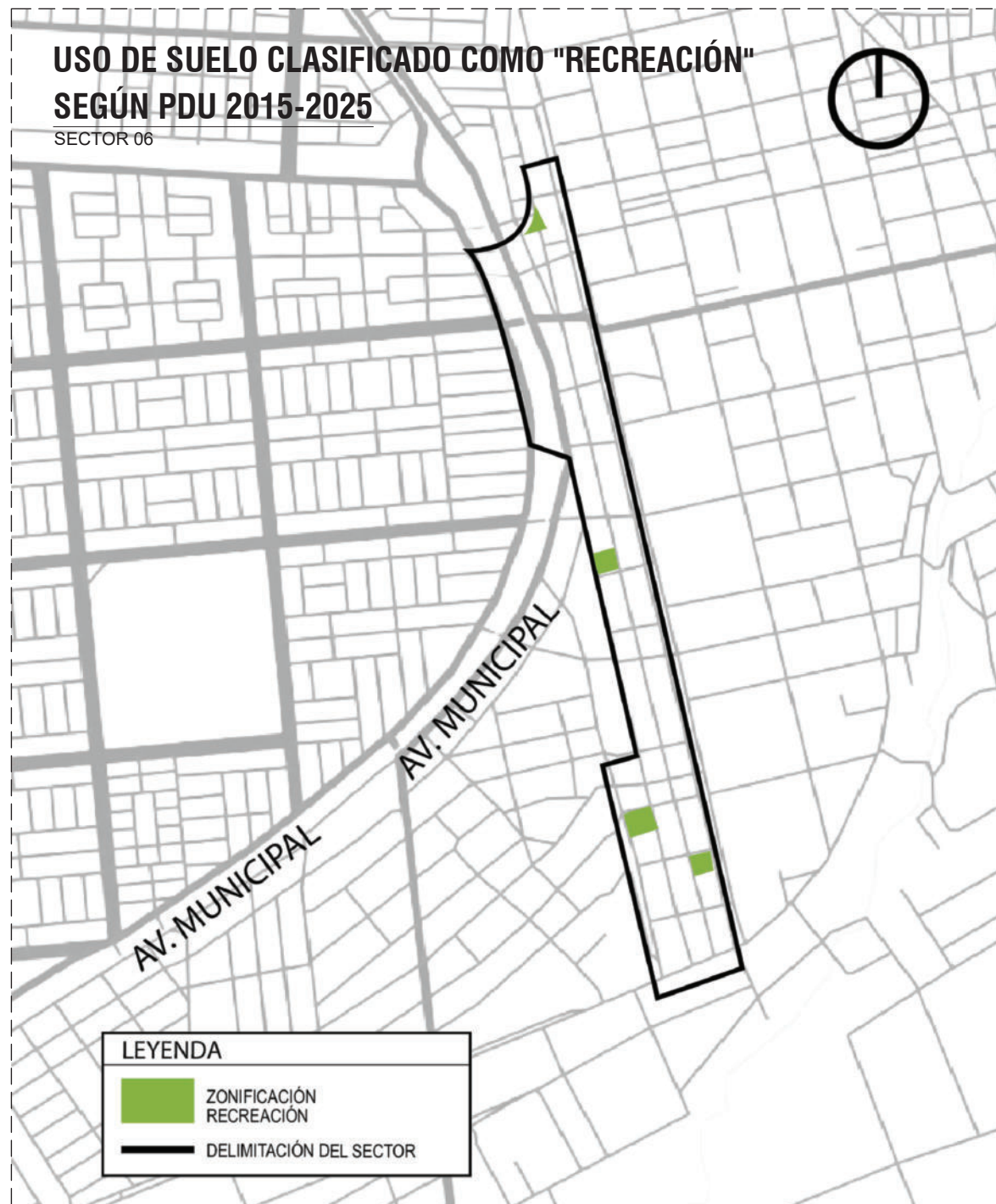
FECHA:
JUNIO 2023

LAMINA:

L-70

USO DE SUELO CLASIFICADO COMO "RECREACIÓN" SEGÚN PDU 2015-2025

SECTOR 06



LEYENDA

- ZONIFICACIÓN RECREACIÓN
- DELIMITACIÓN DEL SECTOR

PLANO DE ZONIFICACIÓN

PDU 2015 -2025



ÁREA (Ha): 25.8

ÁREA OCUPADA (Ha): 22.82

ZONAS DE RECREACIÓN PÚBLICA (ZRP):

Son áreas que se encuentran ubicadas en zonas urbanas o de expansión urbana destinadas fundamentalmente a la realización de actividades recreativas activas y/o pasivas, tales como: Plazas, Parques, Campos Deportivos, Juegos Infantiles y similares.



**UNIVERSIDAD
PRIVADA DE TACNA**

**FACULTAD DE ARQUITECTURA
Y URBANISMO**

**ESCUELA PROFESIONAL DE
ARQUITECTURA Y URBANISMO**

01

FICHAS DE DIAGNOSTICO VIAL

ELABORADO POR:

BACH. ARQ. MILAGROS MICHELL
BEDREGAL FERNANDEZ

ASESOR:

ARQ. GUILLERMO AUGUSTO
JIMENEZ FLORES

UBICACIÓN:

DISTRITO CGAL - PROVINCIA
TACNA - REGION TACNA

TESIS:

"ANÁLISIS Y PROPUESTA DE UN
SISTEMA INTEGRADO DE
TRANSPORTE PÚBLICO PARA
INCREMENTAR LA
ACCESIBILIDAD Y COBERTURA
DEL SERVICIO A LOS
POBLADORES DEL DISTRITO
GREGORIO ALBARRACÍN
LANCHIPA - 2022".

PLANO:

**ZONIFICACIÓN PDU
2015-2025 RECREACIÓN**

ESCALA:
INDICADA

FECHA:
JUNIO 2023

LAMINA:

L-71

USO DE SUELO CLASIFICADO COMO "RECREACIÓN" SEGÚN PDU 2015-2025

SECTOR 07



LEYENDA

- ZONIFICACIÓN RECREACIÓN
- DELIMITACIÓN DEL SECTOR

PLANO DE ZONIFICACIÓN

PDU 2015 -2025



ÁREA (Ha): 22.62

ÁREA OCUPADA (Ha): 22.39

ZONAS DE RECREACIÓN PÚBLICA (ZRP):

Son áreas que se encuentran ubicadas en zonas urbanas o de expansión urbana destinadas fundamentalmente a la realización de actividades recreativas activas y/o pasivas, tales como: Plazas, Parques, Campos Deportivos, Juegos Infantiles y similares.



**UNIVERSIDAD
PRIVADA DE TACNA**

**FACULTAD DE ARQUITECTURA
Y URBANISMO**

**ESCUELA PROFESIONAL DE
ARQUITECTURA Y URBANISMO**

01

FICHAS DE DIAGNOSTICO VIAL

ELABORADO POR:

BACH. ARQ. MILAGROS MICHELL
BEDREGAL FERNANDEZ

ASESOR:

ARQ. GUILLERMO AUGUSTO
JIMENEZ FLORES

UBICACIÓN:

DISTRITO CGAL - PROVINCIA
TACNA - REGION TACNA

TESIS:

"ANÁLISIS Y PROPUESTA DE UN
SISTEMA INTEGRADO DE
TRANSPORTE PÚBLICO PARA
INCREMENTAR LA
ACCESIBILIDAD Y COBERTURA
DEL SERVICIO A LOS
POBLADORES DEL DISTRITO
GREGORIO ALBARRACÍN
LANCHIPA - 2022".

PLANO:

**ZONIFICACIÓN PDU
2015-2025 RECREACIÓN**

ESCALA:
INDICADA

FECHA:
JUNIO 2023

LAMINA:

L-72

USO DE SUELO CLASIFICADO COMO "RECREACIÓN" SEGÚN PDU 2015-2025

SECTOR 08

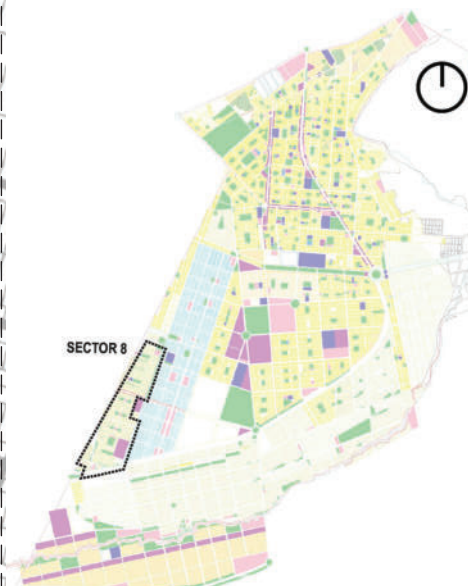


LEYENDA

- ZONIFICACIÓN RECREACIÓN
- DELIMITACIÓN DEL SECTOR

PLANO DE ZONIFICACIÓN

PDU 2015 -2025



ÁREA (Ha): 65.10

ÁREA OCUPADA (Ha): 58.70

ZONAS DE RECREACIÓN PÚBLICA (ZRP):

Son áreas que se encuentran ubicadas en zonas urbanas o de expansión urbana destinadas fundamentalmente a la realización de actividades recreativas activas y/o pasivas, tales como: Plazas, Parques, Campos Deportivos, Juegos Infantiles y similares.



**UNIVERSIDAD
PRIVADA DE TACNA**

**FACULTAD DE ARQUITECTURA
Y URBANISMO**

**ESCUELA PROFESIONAL DE
ARQUITECTURA Y URBANISMO**

01

FICHAS DE DIAGNOSTICO VIAL

ELABORADO POR:

BACH. ARQ. MILAGROS MICHELL
BEDREGAL FERNANDEZ

ASESOR:

ARQ. GUILLERMO AUGUSTO
JIMENEZ FLORES

UBICACIÓN:

DISTRITO CGAL - PROVINCIA
TACNA - REGION TACNA

TESIS:

"ANÁLISIS Y PROPUESTA DE UN
SISTEMA INTEGRADO DE
TRANSPORTE PÚBLICO PARA
INCREMENTAR LA
ACCESIBILIDAD Y COBERTURA
DEL SERVICIO A LOS
POBLADORES DEL DISTRITO
GREGORIO ALBARRACÍN
LANCHIPA - 2022".

PLANO:

**ZONIFICACIÓN PDU
2015 -2025 RECREACIÓN**

ESCALA:
INDICADA

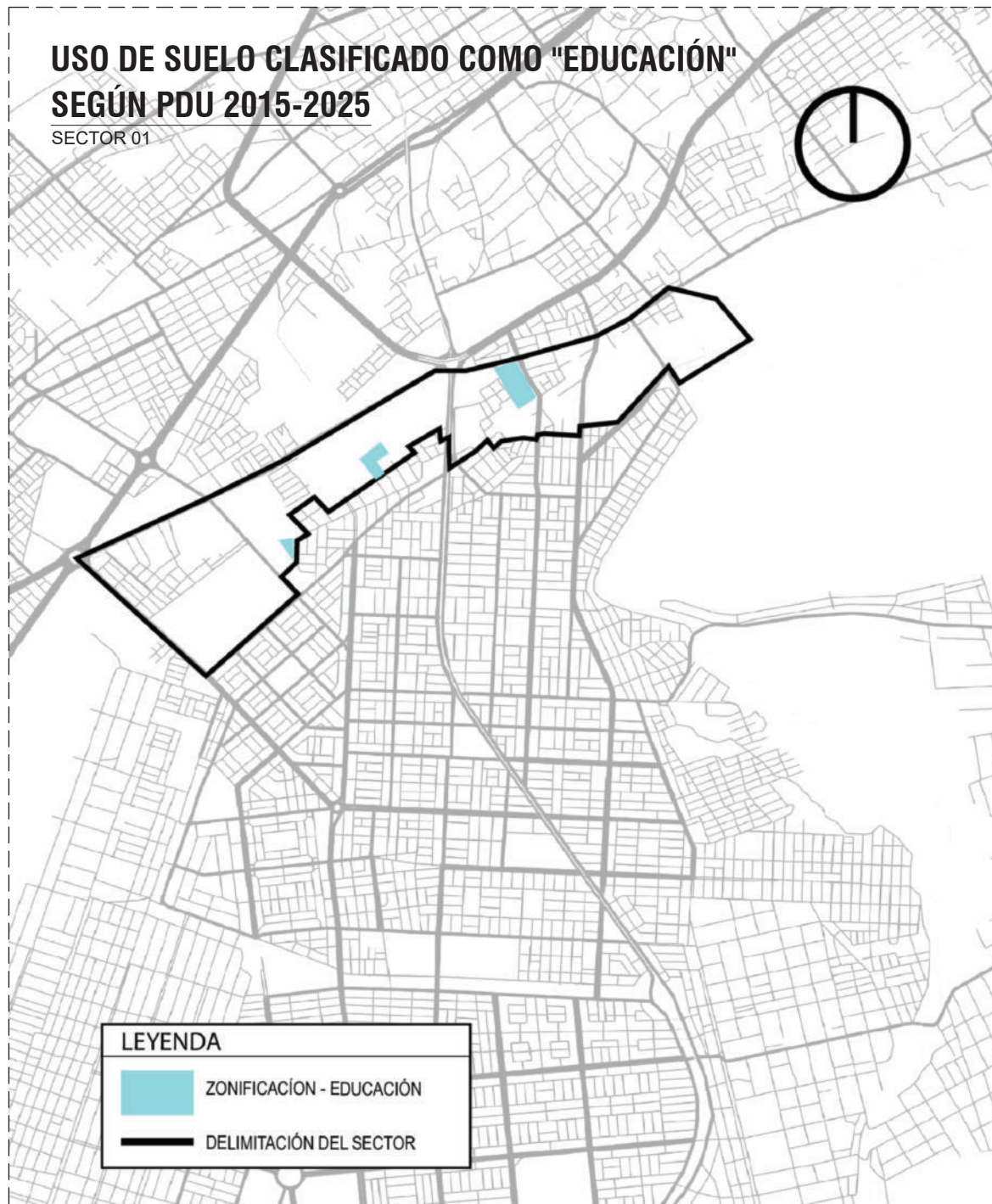
FECHA:
JUNIO 2023

LAMINA:

L-73

USO DE SUELO CLASIFICADO COMO "EDUCACIÓN" SEGÚN PDU 2015-2025

SECTOR 01

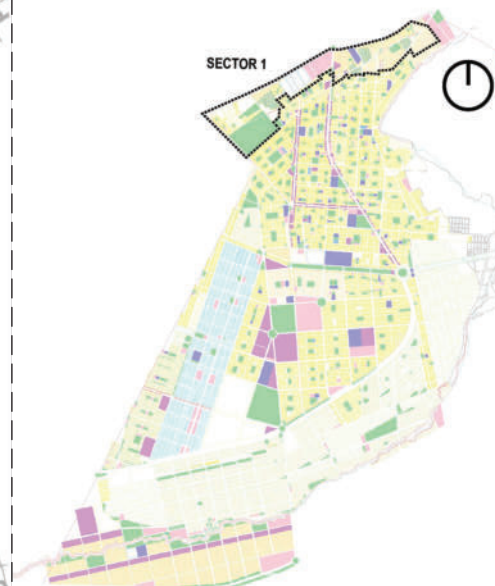


LEYENDA

- ZONIFICACIÓN - EDUCACIÓN
- DELIMITACIÓN DEL SECTOR

PLANO DE ZONIFICACIÓN

PDU 2015 -2025



ÁREA (Ha): 198.21

ÁREA OCUPADA (Ha): 117.98

SERVICIOS PÚBLICOS COMPLEMENTARIOS:

Son las áreas urbanas destinadas a la habilitación y funcionamiento de instalaciones de Educación (E) y Salud (H). Para Educación los planos de zonificación consignan: Educación Básica (E1), Educación Superior Tecnológica (E2), Educación Superior Universitaria (E3) y Educación Superior Post Grado (E4). Para Salud los planos de zonificación consignan: Posta Médica (H1), Centro de Salud (H2), Hospital General (H3) y Hospital Especializado (H4).



**UNIVERSIDAD
PRIVADA DE TACNA**

**FACULTAD DE ARQUITECTURA
Y URBANISMO**

**ESCUELA PROFESIONAL DE
ARQUITECTURA Y URBANISMO**

01

FICHAS DE DIAGNOSTICO VIAL

ELABORADO POR:

BACH. ARQ. MILAGROS MICHELL
BEDREGAL FERNANDEZ

ASESOR:

ARQ. GUILLERMO AUGUSTO
JIMENEZ FLORES

UBICACIÓN:

DISTRITO CGAL - PROVINCIA
TACNA - REGION TACNA

TESIS:

"ANÁLISIS Y PROPUESTA DE UN
SISTEMA INTEGRADO DE
TRANSPORTE PÚBLICO PARA
INCREMENTAR LA
ACCESIBILIDAD Y COBERTURA
DEL SERVICIO A LOS
POBLADORES DEL DISTRITO
GREGORIO ALBARRACÍN
LANCHIPA - 2022".

PLANO:

**ZONIFICACIÓN PDU 2015
-2025 EDUCACION**

ESCALA:
INDICADA

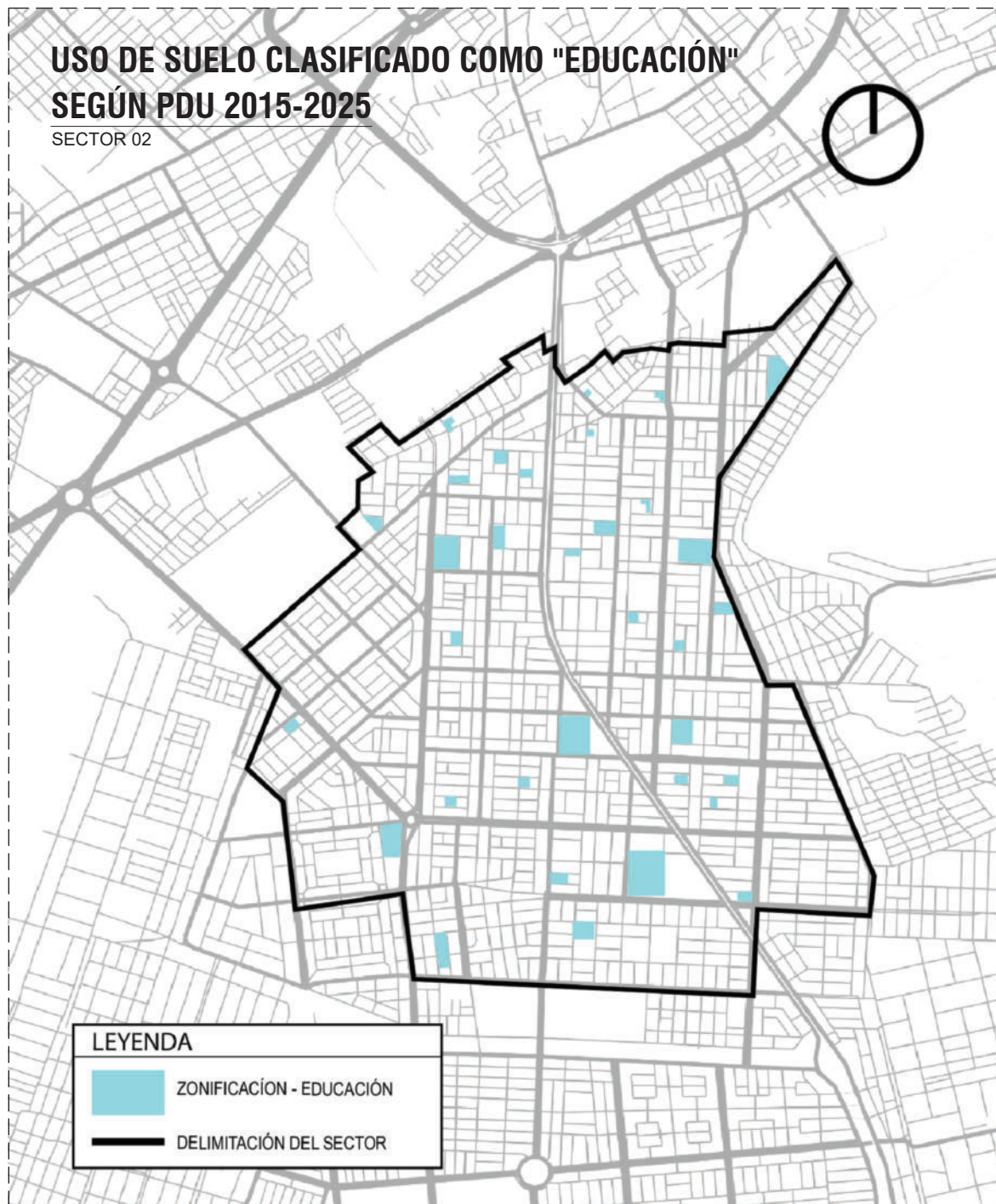
FECHA:
JUNIO 2023

LAMINA:

L-74

USO DE SUELO CLASIFICADO COMO "EDUCACIÓN" SEGÚN PDU 2015-2025

SECTOR 02

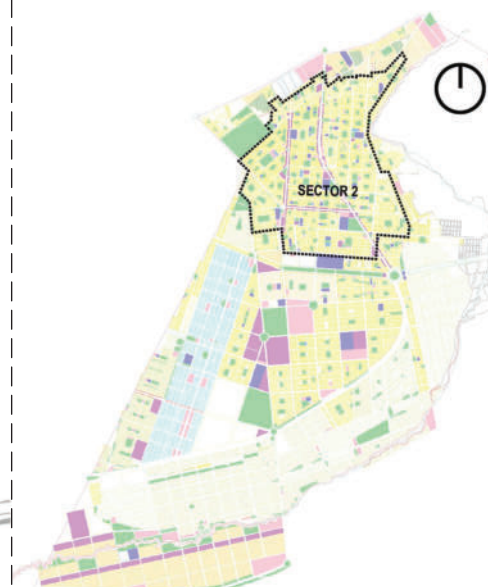


LEYENDA

- ZONIFICACIÓN - EDUCACIÓN
- DELIMITACIÓN DEL SECTOR

PLANO DE ZONIFICACIÓN

PDU 2015 -2025



ÁREA (Ha): 519.94

ÁREA OCUPADA (Ha): 495.51

SERVICIOS PÚBLICOS COMPLEMENTARIOS:

Son las áreas urbanas destinadas a la habilitación y funcionamiento de instalaciones de Educación (E) y Salud (H). Para Educación los planos de zonificación consignan: Educación Básica (E1), Educación Superior Tecnológica (E2), Educación Superior Universitaria (E3) y Educación Superior Post Grado (E4). Para Salud los planos de zonificación consignan: Posta Médica (H1), Centro de Salud (H2), Hospital General (H3) y Hospital Especializado (H4).



**UNIVERSIDAD
PRIVADA DE TACNA**

**FACULTAD DE ARQUITECTURA
Y URBANISMO**

**ESCUELA PROFESIONAL DE
ARQUITECTURA Y URBANISMO**

01

FICHAS DE DIAGNOSTICO VIAL

ELABORADO POR:

BACH. ARQ. MILAGROS MICHELL
BEDREGAL FERNANDEZ

ASESOR:

ARQ. GUILLERMO AUGUSTO
JIMENEZ FLORES

UBICACIÓN:

DISTRITO CGAL - PROVINCIA
TACNA - REGION TACNA

TESIS:

"ANÁLISIS Y PROPUESTA DE UN
SISTEMA INTEGRADO DE
TRANSPORTE PÚBLICO PARA
INCREMENTAR LA
ACCESIBILIDAD Y COBERTURA
DEL SERVICIO A LOS
POBLADORES DEL DISTRITO
GREGORIO ALBARRACÍN
LANCHIPA - 2022".

PLANO:

**ZONIFICACIÓN PDU 2015
-2025 EDUCACION**

ESCALA:
INDICADA

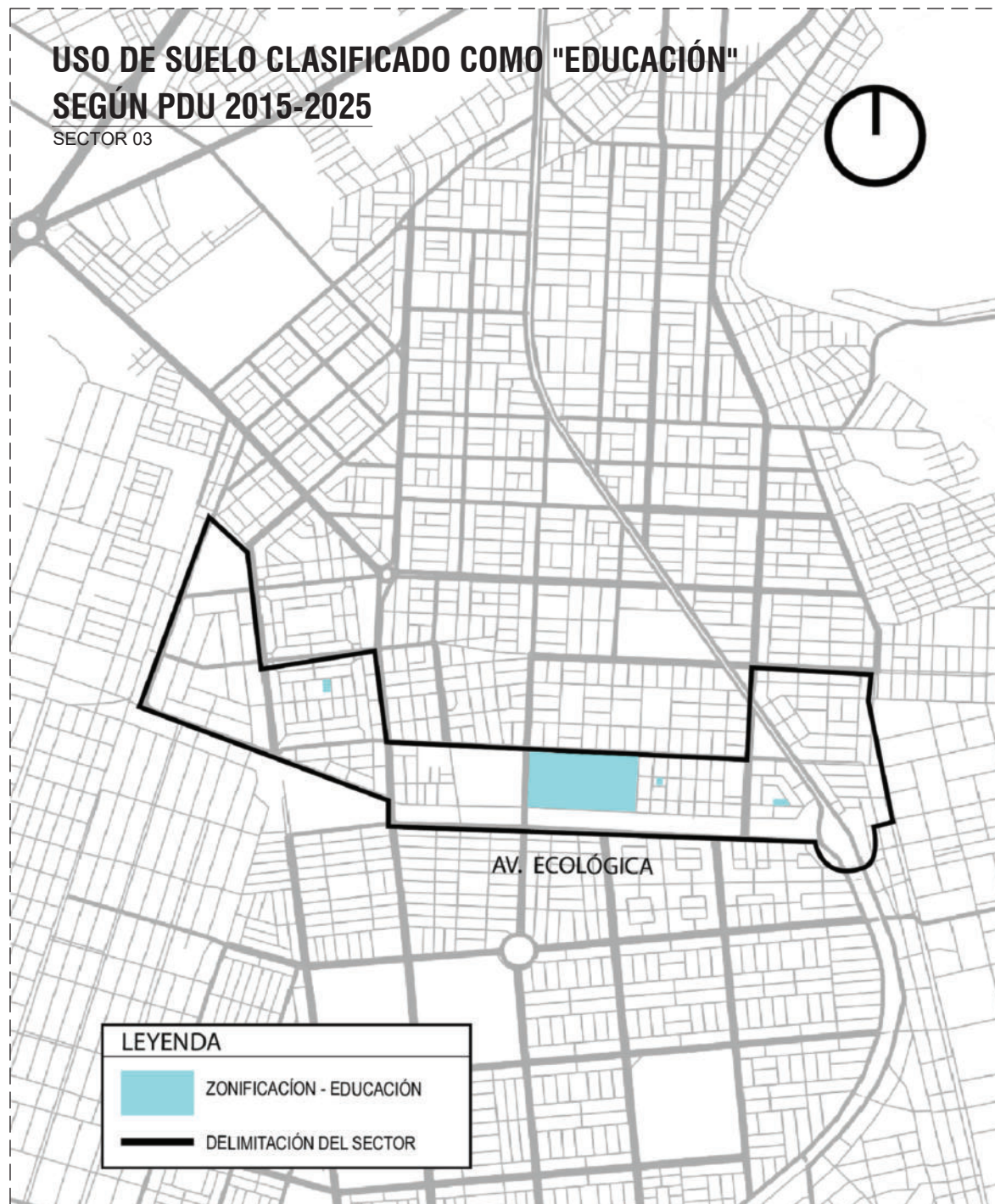
FECHA:
JUNIO 2023

LAMINA:

L-75

USO DE SUELO CLASIFICADO COMO "EDUCACIÓN" SEGÚN PDU 2015-2025

SECTOR 03



LEYENDA

- ZONIFICACIÓN - EDUCACIÓN
- DELIMITACIÓN DEL SECTOR

PLANO DE ZONIFICACIÓN

PDU 2015 -2025



ÁREA (Ha): 139.34

ÁREA OCUPADA (Ha): 90.12

SERVICIOS PÚBLICOS COMPLEMENTARIOS:

Son las áreas urbanas destinadas a la habilitación y funcionamiento de instalaciones de Educación (E) y Salud (H). Para Educación los planos de zonificación consignan: Educación Básica (E1), Educación Superior Tecnológica (E2), Educación Superior Universitaria (E3) y Educación Superior Post Grado (E4). Para Salud los planos de zonificación consignan: Posta Médica (H1), Centro de Salud (H2), Hospital General (H3) y Hospital Especializado (H4).



**UNIVERSIDAD
PRIVADA DE TACNA**

**FACULTAD DE ARQUITECTURA
Y URBANISMO**

**ESCUELA PROFESIONAL DE
ARQUITECTURA Y URBANISMO**

01

FICHAS DE DIAGNOSTICO VIAL

ELABORADO POR:

BACH. ARQ. MILAGROS MICHELL
BEDREGAL FERNANDEZ

ASESOR:

ARQ. GUILLERMO AUGUSTO
JIMENEZ FLORES

UBICACIÓN:

DISTRITO CGAL - PROVINCIA
TACNA - REGION TACNA

TESIS:

"ANÁLISIS Y PROPUESTA DE UN
SISTEMA INTEGRADO DE
TRANSPORTE PÚBLICO PARA
INCREMENTAR LA
ACCESIBILIDAD Y COBERTURA
DEL SERVICIO A LOS
POBLADORES DEL DISTRITO
GREGORIO ALBARRACÍN
LANCHIPA - 2022".

PLANO:

**ZONIFICACIÓN PDU 2015
-2025 EDUCACION**

ESCALA:
INDICADA

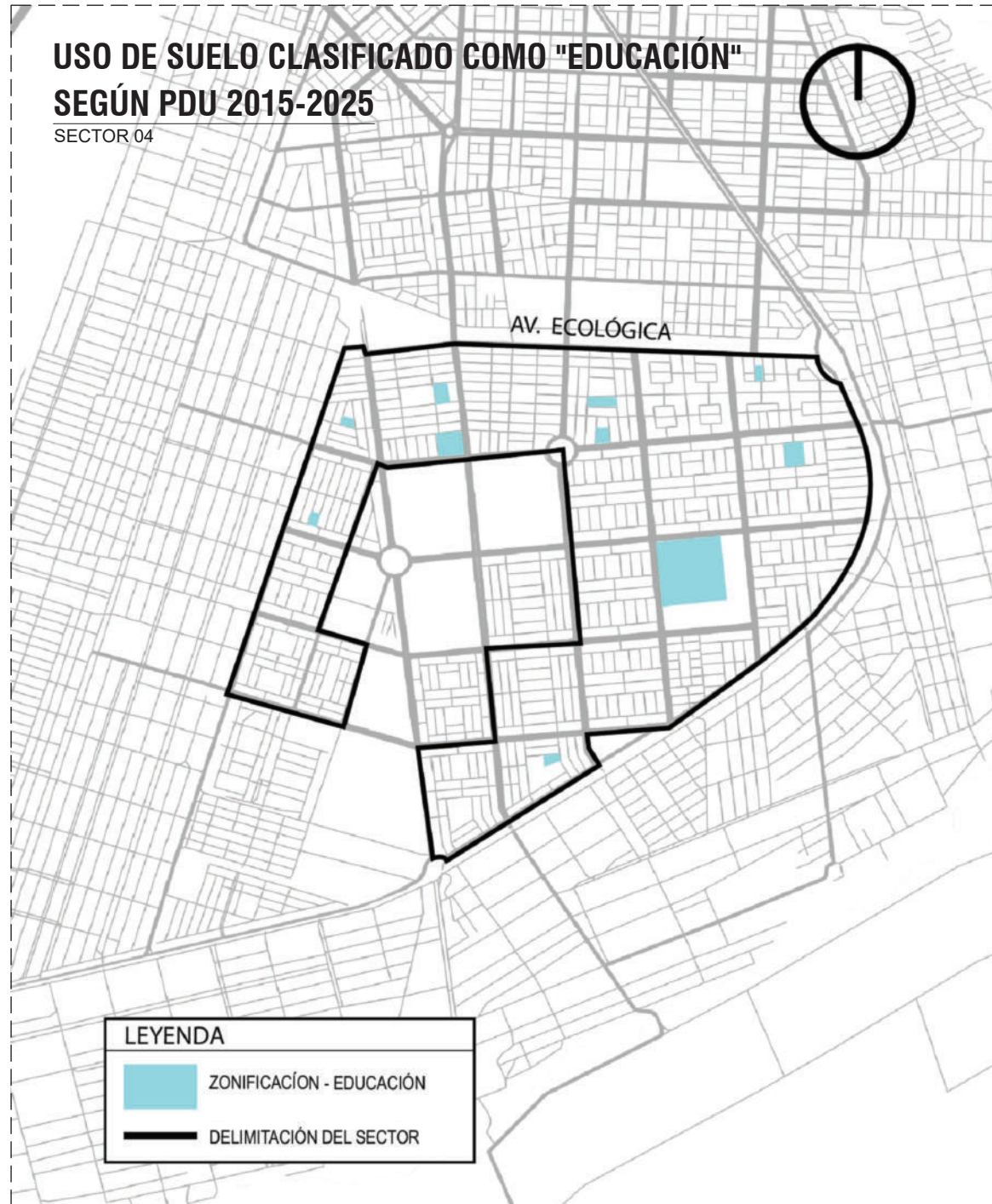
FECHA:
JUNIO 2023

LAMINA:

L-76

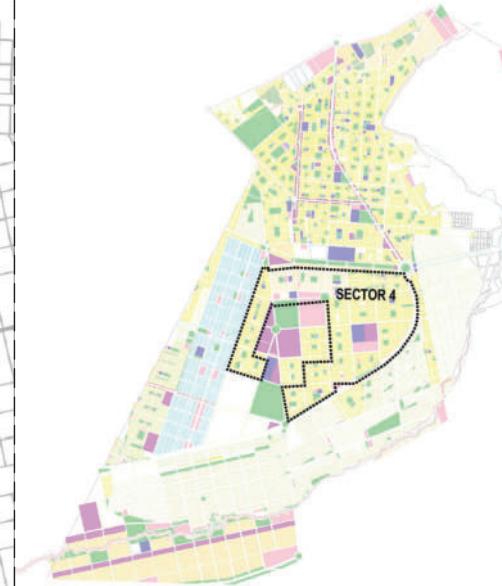
USO DE SUELO CLASIFICADO COMO "EDUCACIÓN" SEGÚN PDU 2015-2025

SECTOR 04



PLANO DE ZONIFICACIÓN

PDU 2015 -2025



ÁREA (Ha): 389.87

ÁREA OCUPADA (Ha): 364.43

SERVICIOS PÚBLICOS COMPLEMENTARIOS:

Son las áreas urbanas destinadas a la habilitación y funcionamiento de instalaciones de Educación (E) y Salud (H). Para Educación los planos de zonificación consignan: Educación Básica (E1), Educación Superior Tecnológica (E2), Educación Superior Universitaria (E3) y Educación Superior Post Grado (E4). Para Salud los planos de zonificación consignan: Posta Médica (H1), Centro de Salud (H2), Hospital General (H3) y Hospital Especializado (H4).



**UNIVERSIDAD
PRIVADA DE TACNA**

**FACULTAD DE ARQUITECTURA
Y URBANISMO**

**ESCUELA PROFESIONAL DE
ARQUITECTURA Y URBANISMO**

01

FICHAS DE DIAGNOSTICO VIAL

ELABORADO POR:

BACH. ARQ. MILAGROS MICHELL
BEDREGAL FERNANDEZ

ASESOR:

ARQ. GUILLERMO AUGUSTO
JIMENEZ FLORES

UBICACIÓN:

DISTRITO CGAL - PROVINCIA
TACNA - REGION TACNA

TESIS:

"ANÁLISIS Y PROPUESTA DE UN
SISTEMA INTEGRADO DE
TRANSPORTE PÚBLICO PARA
INCREMENTAR LA
ACCESIBILIDAD Y COBERTURA
DEL SERVICIO A LOS
POBLADORES DEL DISTRITO
GREGORIO ALBARRACÍN
LANCHIPA - 2022".

PLANO:

**ZONIFICACIÓN PDU 2015
-2025 EDUCACION**

ESCALA:
INDICADA

FECHA:
JUNIO 2023

LAMINA:

L-77

USO DE SUELO CLASIFICADO COMO "EDUCACIÓN" SEGÚN PDU 2015-2025

SECTOR 05

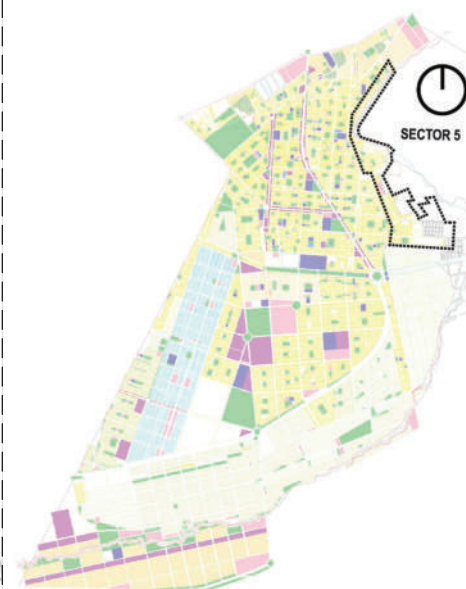


LEYENDA

- ZONIFICACIÓN - EDUCACIÓN
- DELIMITACIÓN DEL SECTOR

PLANO DE ZONIFICACIÓN

PDU 2015 -2025



ÁREA (Ha): 112.48

ÁREA OCUPADA (Ha): 25.8

SERVICIOS PÚBLICOS COMPLEMENTARIOS:

Son las áreas urbanas destinadas a la habilitación y funcionamiento de instalaciones de Educación (E) y Salud (H). Para Educación los planos de zonificación consignan: Educación Básica (E1), Educación Superior Tecnológica (E2), Educación Superior Universitaria (E3) y Educación Superior Post Grado (E4). Para Salud los planos de zonificación consignan: Posta Médica (H1), Centro de Salud (H2), Hospital General (H3) y Hospital Especializado (H4).



**UNIVERSIDAD
PRIVADA DE TACNA**

**FACULTAD DE ARQUITECTURA
Y URBANISMO**

**ESCUELA PROFESIONAL DE
ARQUITECTURA Y URBANISMO**

01

FICHAS DE DIAGNOSTICO VIAL

ELABORADO POR:

BACH. ARQ. MILAGROS MICHELL
BEDREGAL FERNANDEZ

ASESOR:

ARQ. GUILLERMO AUGUSTO
JIMENEZ FLORES

UBICACIÓN:

DISTRITO CGAL - PROVINCIA
TACNA - REGION TACNA

TESIS:

"ANÁLISIS Y PROPUESTA DE UN
SISTEMA INTEGRADO DE
TRANSPORTE PÚBLICO PARA
INCREMENTAR LA
ACCESIBILIDAD Y COBERTURA
DEL SERVICIO A LOS
POBLADORES DEL DISTRITO
GREGORIO ALBARRACÍN
LANCHIPA - 2022".

PLANO:

**ZONIFICACIÓN PDU 2015
-2025 EDUCACION**

ESCALA:
INDICADA

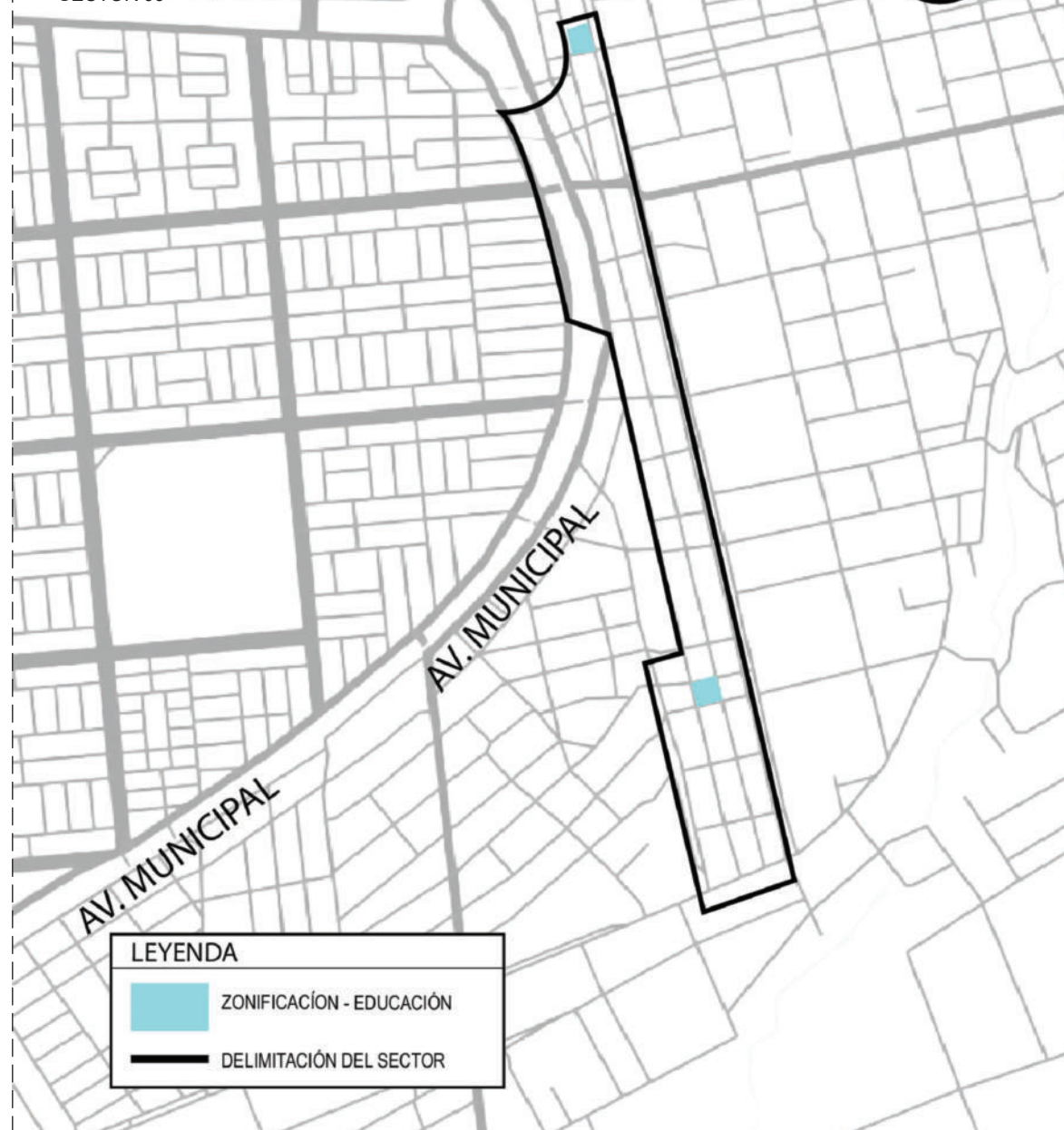
FECHA:
JUNIO 2023

LAMINA:

L-78

USO DE SUELO CLASIFICADO COMO "EDUCACIÓN" SEGÚN PDU 2015-2025

SECTOR 06



LEYENDA

- ZONIFICACIÓN - EDUCACIÓN
- DELIMITACIÓN DEL SECTOR

PLANO DE ZONIFICACIÓN

PDU 2015 -2025



ÁREA (Ha): 25.8

ÁREA OCUPADA (Ha): 22.82

SERVICIOS PÚBLICOS COMPLEMENTARIOS:

Son las áreas urbanas destinadas a la habilitación y funcionamiento de instalaciones de Educación (E) y Salud (H). Para Educación los planos de zonificación consignan: Educación Básica (E1), Educación Superior Tecnológica (E2), Educación Superior Universitaria (E3) y Educación Superior Post Grado (E4). Para Salud los planos de zonificación consignan: Posta Médica (H1), Centro de Salud (H2), Hospital General (H3) y Hospital Especializado (H4).



**UNIVERSIDAD
PRIVADA DE TACNA**

**FACULTAD DE ARQUITECTURA
Y URBANISMO**

**ESCUELA PROFESIONAL DE
ARQUITECTURA Y URBANISMO**

01

FICHAS DE DIAGNOSTICO VIAL

ELABORADO POR:

BACH. ARQ. MILAGROS MICHELL
BEDREGAL FERNANDEZ

ASESOR:

ARQ. GUILLERMO AUGUSTO
JIMENEZ FLORES

UBICACIÓN:

DISTRITO CGAL - PROVINCIA
TACNA - REGION TACNA

TESIS:

"ANÁLISIS Y PROPUESTA DE UN
SISTEMA INTEGRADO DE
TRANSPORTE PÚBLICO PARA
INCREMENTAR LA
ACCESIBILIDAD Y COBERTURA
DEL SERVICIO A LOS
POBLADORES DEL DISTRITO
GREGORIO ALBARRACÍN
LANCHIPA - 2022".

PLANO:

**ZONIFICACIÓN PDU 2015
-2025 EDUCACION**

ESCALA:
INDICADA

FECHA:
JUNIO 2023

LAMINA:

L-79

USO DE SUELO CLASIFICADO COMO "EDUCACIÓN" SEGÚN PDU 2015-2025

SECTOR 07



LEYENDA

- ZONIFICACIÓN - EDUCACIÓN
- DELIMITACIÓN DEL SECTOR

PLANO DE ZONIFICACIÓN

PDU 2015 -2025



ÁREA (Ha): 22.62

ÁREA OCUPADA (Ha): 22.39

SERVICIOS PÚBLICOS COMPLEMENTARIOS:

Son las áreas urbanas destinadas a la habilitación y funcionamiento de instalaciones de Educación (E) y Salud (H). Para Educación los planos de zonificación consignan: Educación Básica (E1), Educación Superior Tecnológica (E2), Educación Superior Universitaria (E3) y Educación Superior Post Grado (E4). Para Salud los planos de zonificación consignan: Posta Médica (H1), Centro de Salud (H2), Hospital General (H3) y Hospital Especializado (H4).



**UNIVERSIDAD
PRIVADA DE TACNA**

**FACULTAD DE ARQUITECTURA
Y URBANISMO**

**ESCUELA PROFESIONAL DE
ARQUITECTURA Y URBANISMO**

01

FICHAS DE DIAGNOSTICO VIAL

ELABORADO POR:

BACH. ARQ. MILAGROS MICHELL
BEDREGAL FERNANDEZ

ASESOR:

ARQ. GUILLERMO AUGUSTO
JIMENEZ FLORES

UBICACIÓN:

DISTRITO CGAL - PROVINCIA
TACNA - REGION TACNA

TESIS:

*ANÁLISIS Y PROPUESTA DE UN
SISTEMA INTEGRADO DE
TRANSPORTE PÚBLICO PARA
INCREMENTAR LA
ACCESIBILIDAD Y COBERTURA
DEL SERVICIO A LOS
POBLADORES DEL DISTRITO
GREGORIO ALBARRACÍN
LANCHIPA - 2022*

PLANO:

**ZONIFICACIÓN PDU 15
-2025 EDUCACION**

ESCALA:
INDICADA

FECHA:
JUNIO 2023

LAMINA:

L-80

USO DE SUELO CLASIFICADO COMO "EDUCACIÓN" SEGÚN PDU 2015-2025

SECTOR 08

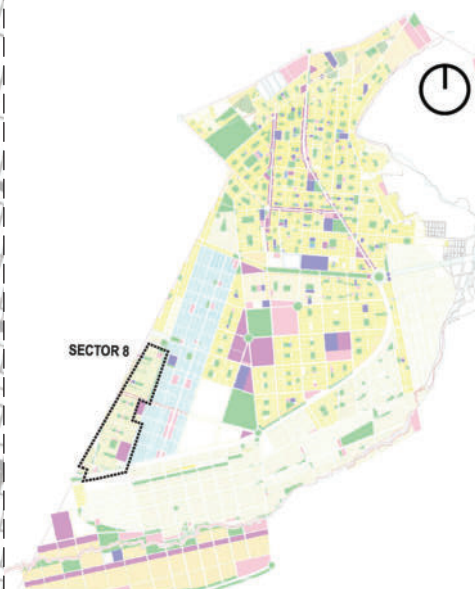


LEYENDA

- ZONIFICACIÓN - EDUCACIÓN
- DELIMITACIÓN DEL SECTOR

PLANO DE ZONIFICACIÓN

PDU 2015 -2025



ÁREA (Ha): 65.10

ÁREA OCUPADA (Ha): 58.70

SERVICIOS PÚBLICOS COMPLEMENTARIOS:

Son las áreas urbanas destinadas a la habilitación y funcionamiento de instalaciones de Educación (E) y Salud (H). Para Educación los planos de zonificación consignan: Educación Básica (E1), Educación Superior Tecnológica (E2), Educación Superior Universitaria (E3) y Educación Superior Post Grado (E4). Para Salud los planos de zonificación consignan: Posta Médica (H1), Centro de Salud (H2), Hospital General (H3) y Hospital Especializado (H4).



**UNIVERSIDAD
PRIVADA DE TACNA**

**FACULTAD DE ARQUITECTURA
Y URBANISMO**

**ESCUELA PROFESIONAL DE
ARQUITECTURA Y URBANISMO**

01

FICHAS DE DIAGNOSTICO VIAL

ELABORADO POR:

BACH. ARQ. MILAGROS MICHELL
BEDREGAL FERNANDEZ

ASESOR:

ARQ. GUILLERMO AUGUSTO
JIMENEZ FLORES

UBICACIÓN:

DISTRITO CGAL - PROVINCIA
TACNA - REGION TACNA

TESIS:

"ANÁLISIS Y PROPUESTA DE UN
SISTEMA INTEGRADO DE
TRANSPORTE PÚBLICO PARA
INCREMENTAR LA
ACCESIBILIDAD Y COBERTURA
DEL SERVICIO A LOS
POBLADORES DEL DISTRITO
GREGORIO ALBARRACÍN
LANCHIPA - 2022".

PLANO:

**ZONIFICACIÓN PDU 2015
-2025 EDUCACION**

ESCALA:
INDICADA

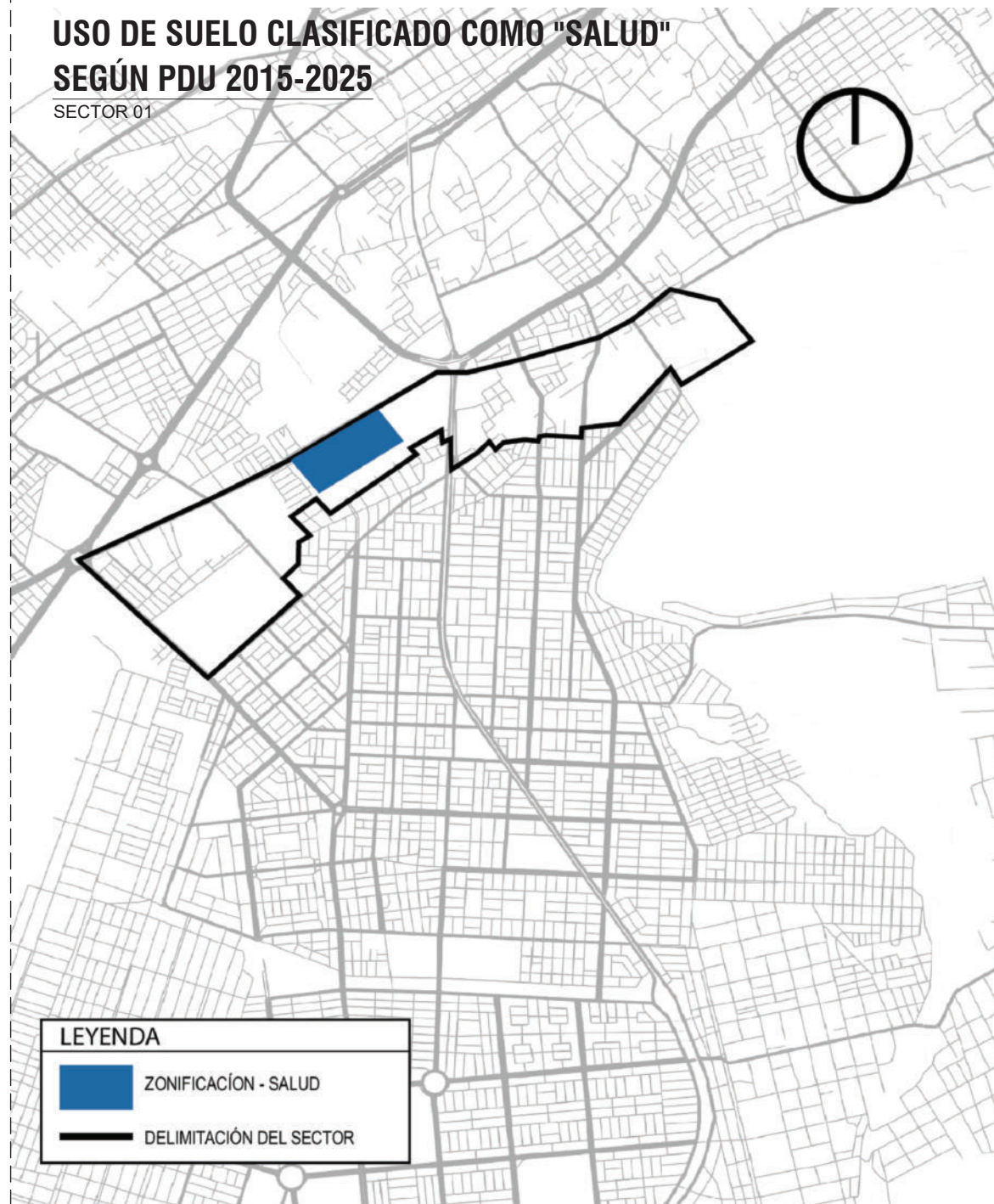
FECHA:
JUNIO 2023

LAMINA:

L-81

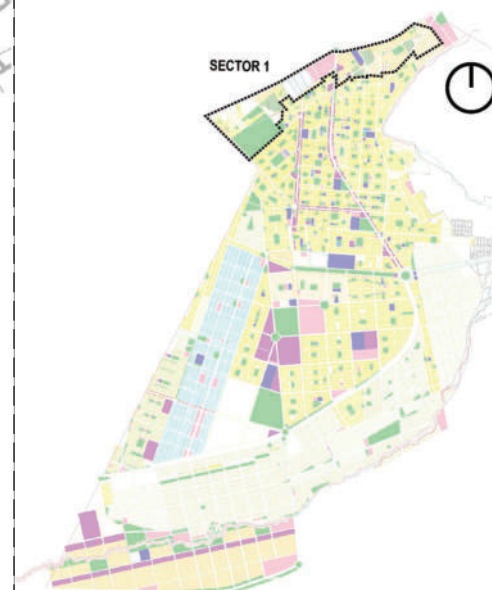
USO DE SUELO CLASIFICADO COMO "SALUD" SEGÚN PDU 2015-2025

SECTOR 01



PLANO DE ZONIFICACIÓN

PDU 2015 -2025



ÁREA (Ha): 198.21

ÁREA OCUPADA (Ha): 117.98

SERVICIOS PÚBLICOS COMPLEMENTARIOS:

Son las áreas urbanas destinadas a la habilitación y funcionamiento de instalaciones de Educación (E) y Salud (H). Para Educación los planos de zonificación consignan: Educación Básica (E1), Educación Superior Tecnológica (E2), Educación Superior Universitaria (E3) y Educación Superior Post Grado (E4). Para Salud los planos de zonificación consignan: Posta Médica (H1), Centro de Salud (H2), Hospital General (H3) y Hospital Especializado (H4).



**UNIVERSIDAD
PRIVADA DE TACNA**

**FACULTAD DE ARQUITECTURA
Y URBANISMO**

**ESCUELA PROFESIONAL DE
ARQUITECTURA Y URBANISMO**

01

FICHAS DE DIAGNOSTICO VIAL

ELABORADO POR:

BACH. ARQ. MILAGROS MICHELL
BEDREGAL FERNANDEZ

ASESOR:

ARQ. GUILLERMO AUGUSTO
JIMENEZ FLORES

UBICACIÓN:

DISTRITO CGAL - PROVINCIA
TACNA - REGION TACNA

TESIS:

"ANÁLISIS Y PROPUESTA DE UN
SISTEMA INTEGRADO DE
TRANSPORTE PÚBLICO PARA
INCREMENTAR LA
ACCESIBILIDAD Y COBERTURA
DEL SERVICIO A LOS
POBLADORES DEL DISTRITO
GREGORIO ALBARRACÍN
LANCHIPA - 2022".

PLANO:

**ZONIFICACIÓN PDU
2015-2025 SALUD**

ESCALA:
INDICADA

FECHA:
JUNIO 2023

LAMINA:

L-82



**UNIVERSIDAD
PRIVADA DE TACNA**

**FACULTAD DE ARQUITECTURA
Y URBANISMO**

**ESCUELA PROFESIONAL DE
ARQUITECTURA Y URBANISMO**

01

FICHAS DE DIAGNOSTICO VIAL

ELABORADO POR:

BACH. ARQ. MILAGROS MICHELL
BEDREGAL FERNANDEZ

ASESOR:

ARQ. GUILLERMO AUGUSTO
JIMENEZ FLORES

UBICACIÓN:

DISTRITO CGAL - PROVINCIA
TACNA - REGION TACNA

TESIS:

"ANÁLISIS Y PROPUESTA DE UN
SISTEMA INTEGRADO DE
TRANSPORTE PÚBLICO PARA
INCREMENTAR LA
ACCESIBILIDAD Y COBERTURA
DEL SERVICIO A LOS
POBLADORES DEL DISTRITO
GREGORIO ALBARRACÍN
LANCHIPA - 2022".

PLANO:

**ZONIFICACIÓN PDU
2015-2025 SALUD**

ESCALA:
INDICADA

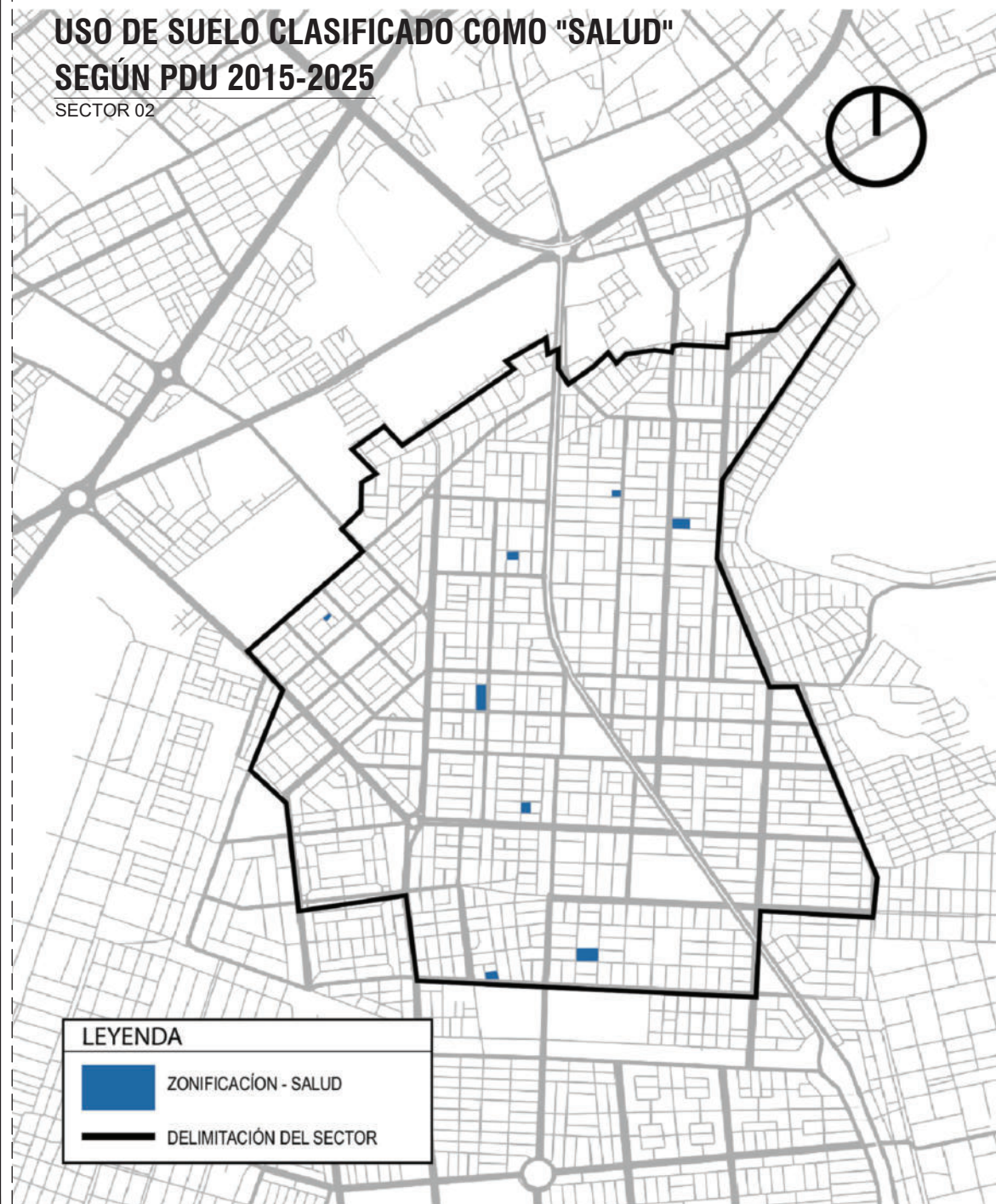
FECHA:
JUNIO 2023

LAMINA:

L-83

USO DE SUELO CLASIFICADO COMO "SALUD" SEGÚN PDU 2015-2025

SECTOR 02

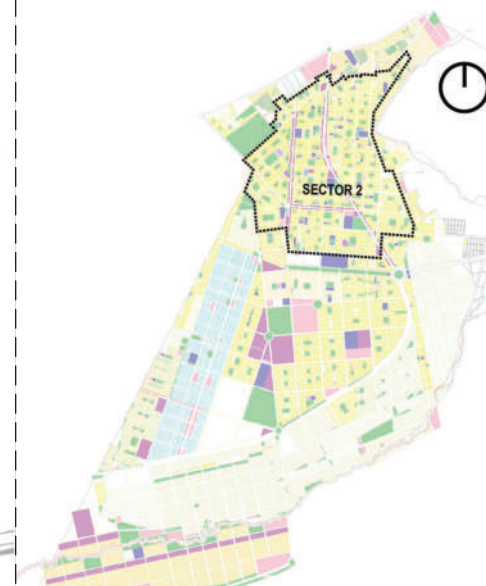


LEYENDA

- ZONIFICACIÓN - SALUD
- DELIMITACIÓN DEL SECTOR

PLANO DE ZONIFICACIÓN

PDU 2015 -2025



ÁREA (Ha): 519.94

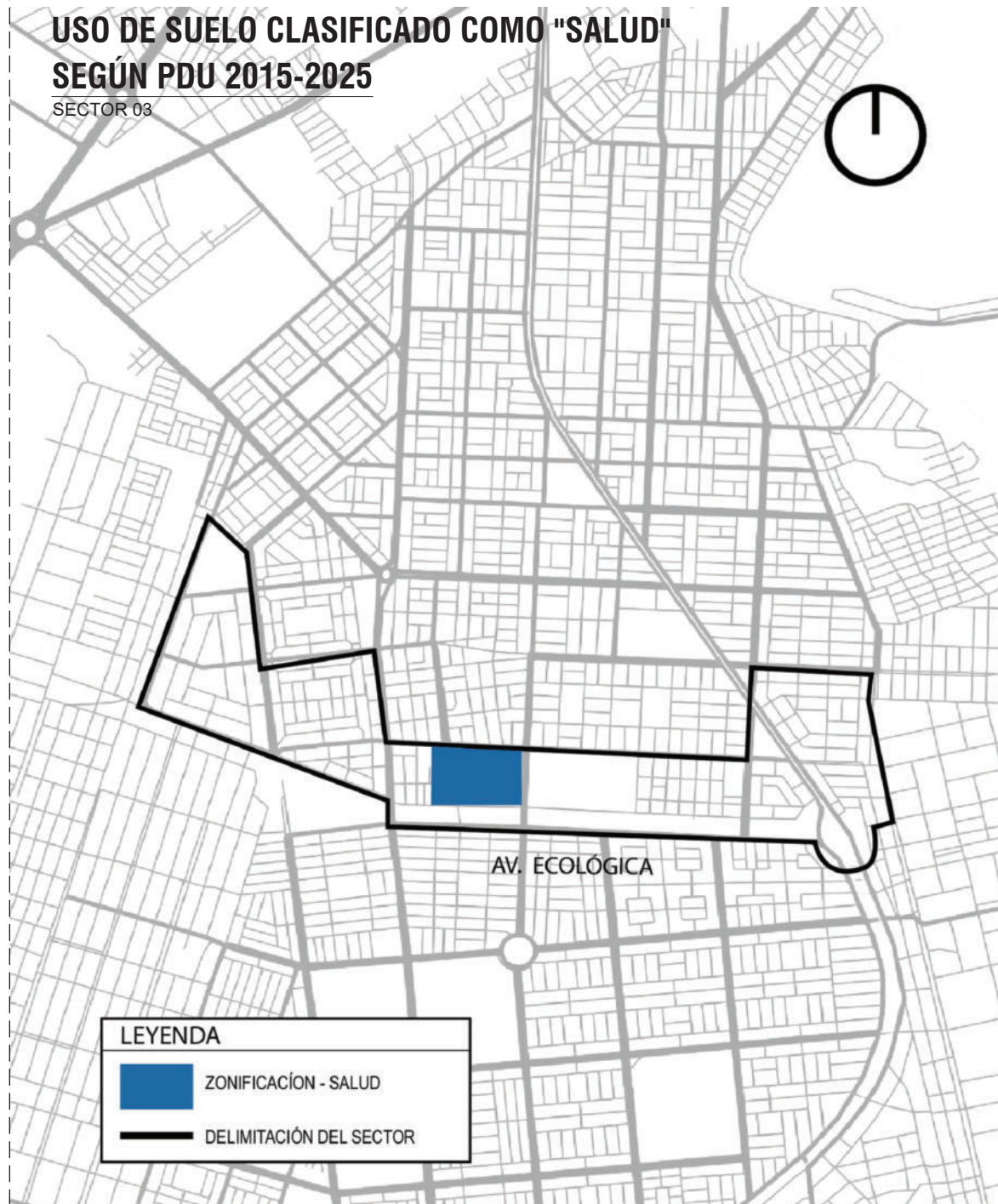
ÁREA OCUPADA (Ha): 495.51

SERVICIOS PÚBLICOS COMPLEMENTARIOS:

Son las áreas urbanas destinadas a la habilitación y funcionamiento de instalaciones de Educación (E) y Salud (H). Para Educación los planos de zonificación consignan: Educación Básica (E1), Educación Superior Tecnológica (E2), Educación Superior Universitaria (E3) y Educación Superior Post Grado (E4). Para Salud los planos de zonificación consignan: Posta Médica (H1), Centro de Salud (H2), Hospital General (H3) y Hospital Especializado (H4).

USO DE SUELO CLASIFICADO COMO "SALUD" SEGÚN PDU 2015-2025

SECTOR 03



LEYENDA

- ZONIFICACIÓN - SALUD
- DELIMITACIÓN DEL SECTOR

PLANO DE ZONIFICACIÓN

PDU 2015 -2025



ÁREA (Ha): 139.34

ÁREA OCUPADA (Ha): 90.12

SERVICIOS PÚBLICOS COMPLEMENTARIOS:

Son las áreas urbanas destinadas a la habilitación y funcionamiento de instalaciones de Educación (E) y Salud (H). Para Educación los planos de zonificación consignan: Educación Básica (E1), Educación Superior Tecnológica (E2), Educación Superior Universitaria (E3) y Educación Superior Post Grado (E4). Para Salud los planos de zonificación consignan: Posta Médica (H1), Centro de Salud (H2), Hospital General (H3) y Hospital Especializado (H4).



**UNIVERSIDAD
PRIVADA DE TACNA**

**FACULTAD DE ARQUITECTURA
Y URBANISMO**

**ESCUELA PROFESIONAL DE
ARQUITECTURA Y URBANISMO**

01

FICHAS DE DIAGNOSTICO VIAL

ELABORADO POR:

BACH. ARQ. MILAGROS MICHELL
BEDREGAL FERNANDEZ

ASESOR:

ARQ. GUILLERMO AUGUSTO
JIMENEZ FLORES

UBICACIÓN:

DISTRITO CGAL - PROVINCIA
TACNA - REGION TACNA

TESIS:

"ANÁLISIS Y PROPUESTA DE UN
SISTEMA INTEGRADO DE
TRANSPORTE PÚBLICO PARA
INCREMENTAR LA
ACCESIBILIDAD Y COBERTURA
DEL SERVICIO A LOS
POBLADORES DEL DISTRITO
GREGORIO ALBARRACÍN
LANCHIPA - 2022".

PLANO:

**ZONIFICACIÓN PDU
2015-2025 SALUD**

ESCALA:
INDICADA

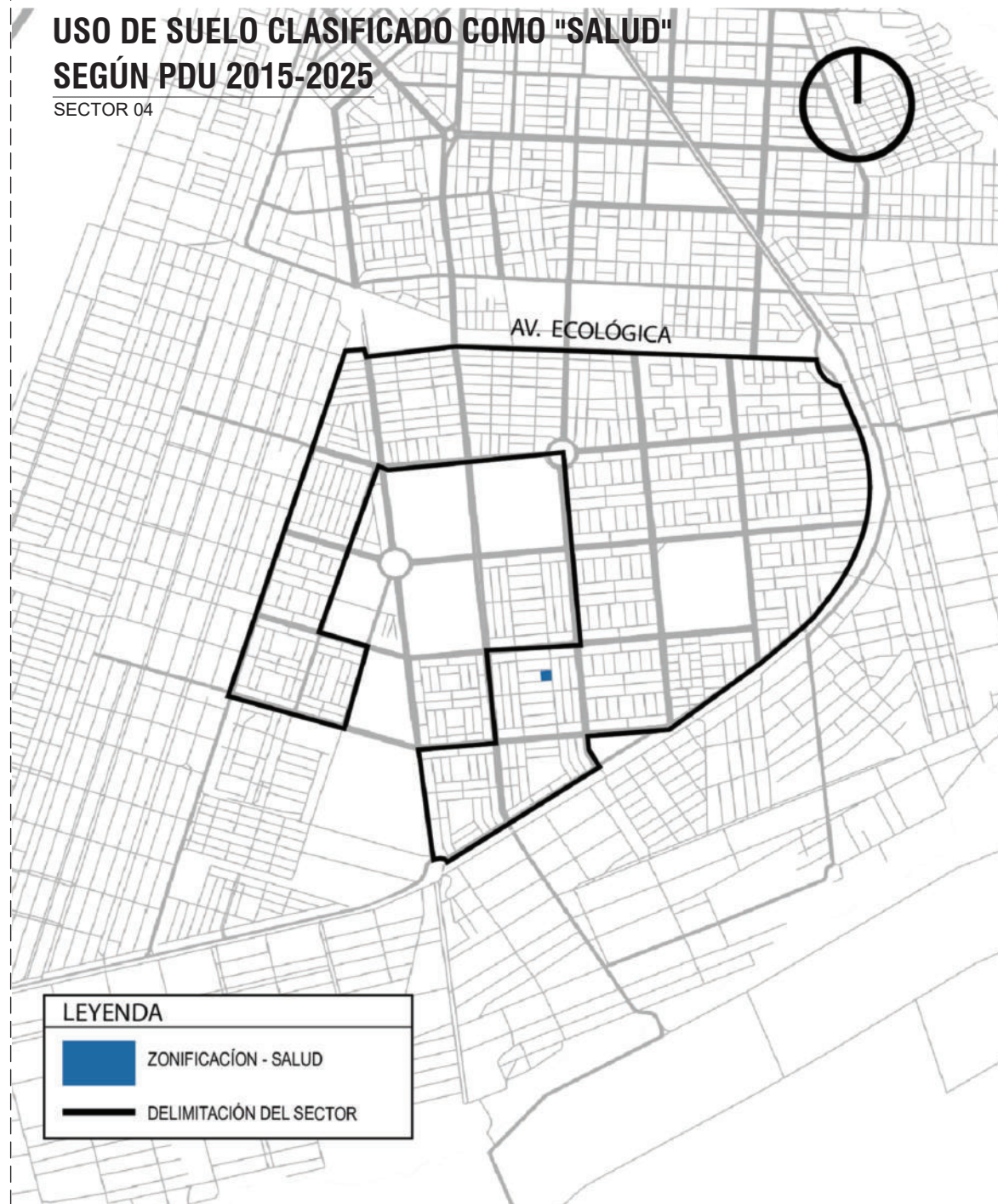
FECHA:
JUNIO 2023

LAMINA:

L-84

USO DE SUELO CLASIFICADO COMO "SALUD" SEGÚN PDU 2015-2025

SECTOR 04

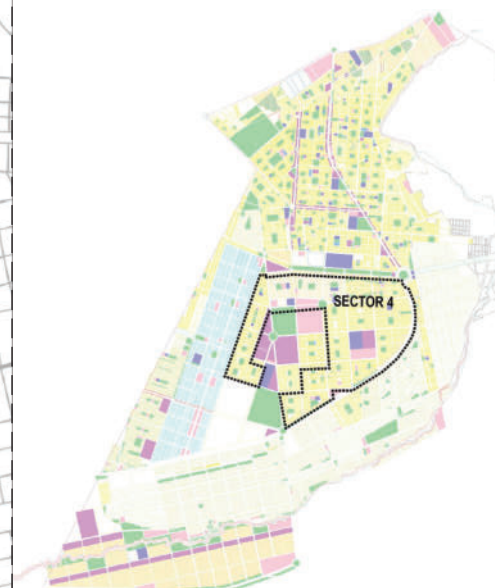


LEYENDA

- ZONIFICACIÓN - SALUD
- DELIMITACIÓN DEL SECTOR

PLANO DE ZONIFICACIÓN

PDU 2015 -2025



ÁREA (Ha): 389.87

ÁREA OCUPADA (Ha): 364.43

SERVICIOS PÚBLICOS COMPLEMENTARIOS:

Son las áreas urbanas destinadas a la habilitación y funcionamiento de instalaciones de Educación (E) y Salud (H). Para Educación los planos de zonificación consignan: Educación Básica (E1), Educación Superior Tecnológica (E2), Educación Superior Universitaria (E3) y Educación Superior Post Grado (E4). Para Salud los planos de zonificación consignan: Posta Médica (H1), Centro de Salud (H2), Hospital General (H3) y Hospital Especializado (H4).



**UNIVERSIDAD
PRIVADA DE TACNA**

**FACULTAD DE ARQUITECTURA
Y URBANISMO**

**ESCUELA PROFESIONAL DE
ARQUITECTURA Y URBANISMO**

01

FICHAS DE DIAGNOSTICO VIAL

ELABORADO POR:

BACH. ARQ. MILAGROS MICHELL
BEDREGAL FERNANDEZ

ASESOR:

ARQ. GUILLERMO AUGUSTO
JIMENEZ FLORES

UBICACIÓN:

DISTRITO CGAL - PROVINCIA
TACNA - REGION TACNA

TESIS:

"ANÁLISIS Y PROPUESTA DE UN
SISTEMA INTEGRADO DE
TRANSPORTE PÚBLICO PARA
INCREMENTAR LA
ACCESIBILIDAD Y COBERTURA
DEL SERVICIO A LOS
POBLADORES DEL DISTRITO
GREGORIO ALBARRACÍN
LANCHIPA - 2022".

PLANO:

**ZONIFICACIÓN PDU
2015-2025 SALUD**

ESCALA:
INDICADA

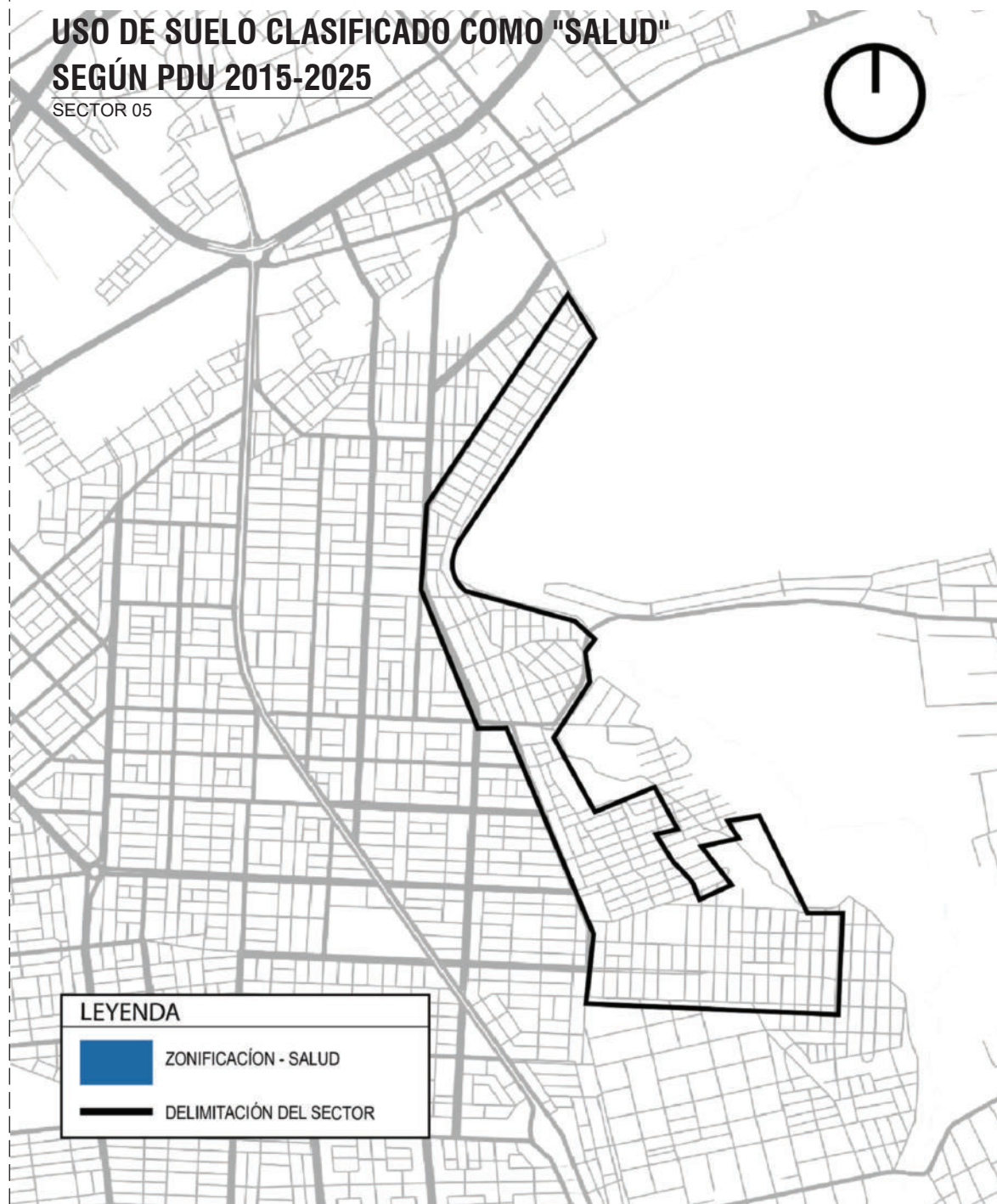
FECHA:
JUNIO 2023

LAMINA:

L-85

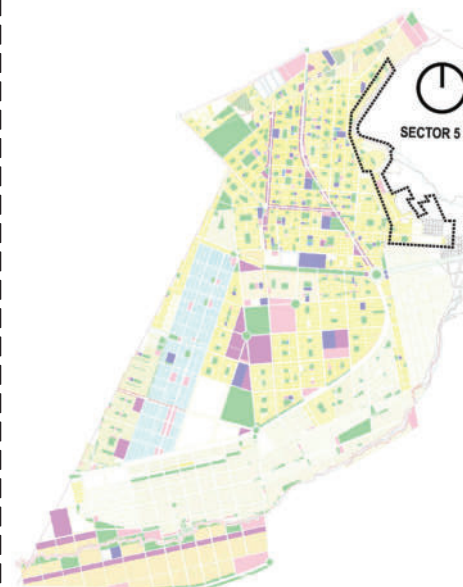
USO DE SUELO CLASIFICADO COMO "SALUD" SEGÚN PDU 2015-2025

SECTOR 05



PLANO DE ZONIFICACIÓN

PDU 2015 -2025



ÁREA (Ha): 112.48

ÁREA OCUPADA (Ha): 25.8

SERVICIOS PÚBLICOS COMPLEMENTARIOS:

Son las áreas urbanas destinadas a la habilitación y funcionamiento de instalaciones de Educación (E) y Salud (H). Para Educación los planos de zonificación consignan: Educación Básica (E1), Educación Superior Tecnológica (E2), Educación Superior Universitaria (E3) y Educación Superior Post Grado (E4). Para Salud los planos de zonificación consignan: Posta Médica (H1), Centro de Salud (H2), Hospital General (H3) y Hospital Especializado (H4).



**UNIVERSIDAD
PRIVADA DE TACNA**

**FACULTAD DE ARQUITECTURA
Y URBANISMO**

**ESCUELA PROFESIONAL DE
ARQUITECTURA Y URBANISMO**

01

FICHAS DE DIAGNOSTICO VIAL

ELABORADO POR:

BACH. ARQ. MILAGROS MICHELL
BEDREGAL FERNANDEZ

ASESOR:

ARQ. GUILLERMO AUGUSTO
JIMENEZ FLORES

UBICACIÓN:

DISTRITO CGAL - PROVINCIA
TACNA - REGION TACNA

TESIS:

"ANÁLISIS Y PROPUESTA DE UN
SISTEMA INTEGRADO DE
TRANSPORTE PÚBLICO PARA
INCREMENTAR LA
ACCESIBILIDAD Y COBERTURA
DEL SERVICIO A LOS
POBLADORES DEL DISTRITO
GREGORIO ALBARRACÍN
LANCHIPA - 2022".

PLANO:

**ZONIFICACIÓN PDU
2015-2025 SALUD**

ESCALA:
INDICADA

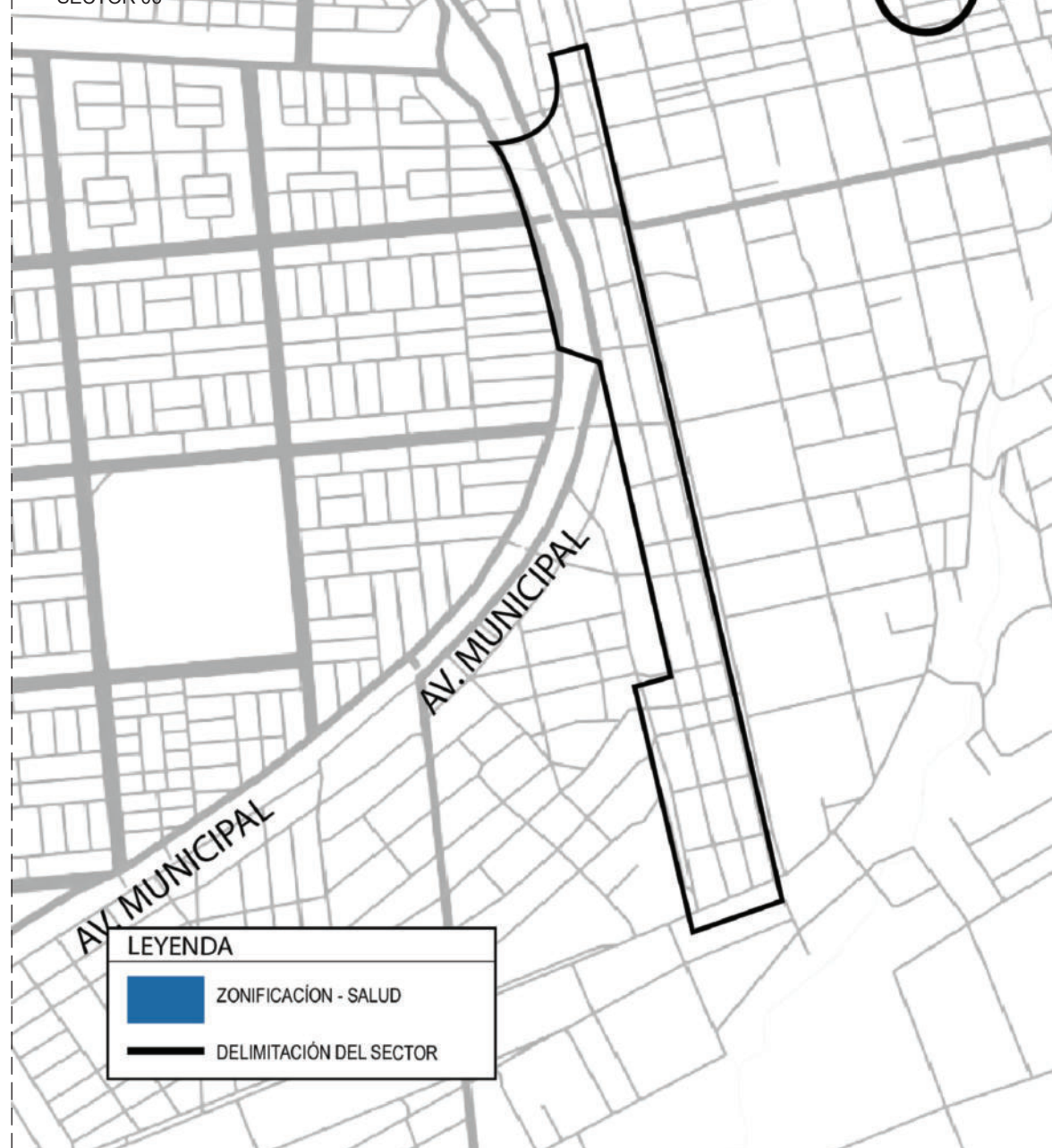
FECHA:
JUNIO 2023

LAMINA:

L-86

USO DE SUELO CLASIFICADO COMO "SALUD" SEGÚN PDU 2015-2025

SECTOR 06



LEYENDA

- ZONIFICACIÓN - SALUD
- DELIMITACIÓN DEL SECTOR

PLANO DE ZONIFICACIÓN

PDU 2015 -2025



ÁREA (Ha): 25.8

ÁREA OCUPADA (Ha): 22.82

USOS DE VÍAS PÚBLICAS COMPLEMENTARIOS:

Son las áreas urbanas destinadas a la habilitación y funcionamiento de instalaciones de Educación (E) y Salud (H). Para Educación los planos de zonificación consignan: Educación Básica (E1), Educación Superior Tecnológica (E2), Educación Superior Universitaria (E3) y Educación Superior Post Grado (E4). Para Salud los planos de zonificación consignan: Posta Médica (H1), Centro de Salud (H2), Hospital General (H3) y Hospital Especializado (H4).



**UNIVERSIDAD
PRIVADA DE TACNA**

**FACULTAD DE ARQUITECTURA
Y URBANISMO**

**ESCUELA PROFESIONAL DE
ARQUITECTURA Y URBANISMO**

01

FICHAS DE DIAGNOSTICO VIAL

ELABORADO POR:

BACH. ARQ. MILAGROS MICHELL
BEDREGAL FERNANDEZ

ASESOR:

ARQ. GUILLERMO AUGUSTO
JIMENEZ FLORES

UBICACIÓN:

DISTRITO CGAL - PROVINCIA
TACNA - REGION TACNA

TESIS:

"ANÁLISIS Y PROPUESTA DE UN
SISTEMA INTEGRADO DE
TRANSPORTE PÚBLICO PARA
INCREMENTAR LA
ACCESIBILIDAD Y COBERTURA
DEL SERVICIO A LOS
POBLADORES DEL DISTRITO
GREGORIO ALBARRACÍN
LANCHIPA - 2022".

PLANO:

**ZONIFICACIÓN PDU
2015-2025 SALUD**

ESCALA:
INDICADA

FECHA:
JUNIO 2023

LAMINA:

L-87

USO DE SUELO CLASIFICADO COMO "SALUD" SEGÚN PDU 2015-2025

SECTOR 07



PLANO DE ZONIFICACIÓN

PDU 2015 -2025



ÁREA (Ha): 22.62

ÁREA OCUPADA (Ha): 22.39

SERVICIOS PÚBLICOS COMPLEMENTARIOS:

Son las áreas urbanas destinadas a la habilitación y funcionamiento de instalaciones de Educación (E) y Salud (H). Para Educación los planos de zonificación consignan: Educación Básica (E1), Educación Superior Tecnológica (E2), Educación Superior Universitaria (E3) y Educación Superior Post Grado (E4). Para Salud los planos de zonificación consignan: Posta Médica (H1), Centro de Salud (H2), Hospital General (H3) y Hospital Especializado (H4).



**UNIVERSIDAD
PRIVADA DE TACNA**

**FACULTAD DE ARQUITECTURA
Y URBANISMO**

**ESCUELA PROFESIONAL DE
ARQUITECTURA Y URBANISMO**

01

FICHAS DE DIAGNOSTICO VIAL

ELABORADO POR:

BACH. ARQ. MILAGROS MICHELL
BEDREGAL FERNANDEZ

ASESOR:

ARQ. GUILLERMO AUGUSTO
JIMENEZ FLORES

UBICACIÓN:

DISTRITO CGAL - PROVINCIA
TACNA - REGION TACNA

TESIS:

"ANÁLISIS Y PROPUESTA DE UN
SISTEMA INTEGRADO DE
TRANSPORTE PÚBLICO PARA
INCREMENTAR LA
ACCESIBILIDAD Y COBERTURA
DEL SERVICIO A LOS
POBLADORES DEL DISTRITO
GREGORIO ALBARRACÍN
LANCHIPA - 2022".

PLANO:

**ZONIFICACIÓN PDU
2015-2025 SALUD**

ESCALA:
INDICADA

FECHA:
JUNIO 2023

LAMINA:

L-88