

UNIVERSIDAD PRIVADA DE TACNA  
FACULTAD DE ARQUITECTURA Y URBANISMO  
ESCUELA PROFESIONAL DE ARQUITECTURA



“SERVICIOS DE USOS ESPECIALES (ZONA ROSA) PARA EL PUBLICO ADULTO  
EN LA PROVINCIA DE TACNA.”

TESIS

Presentada por:

Bach. Jaime Luis Mosaurieta Huayllasco

Asesor:

Arq. Eduardo Miguel Sánchez Vildoso

Para obtener el Título Profesional de:

ARQUITECTO

TACNA — PERÚ

2016

## **AGRADECIMIENTOS**

Me gustaría que estas líneas sirvan para expresar mi más profundo y sincero agradecimiento, a todas aquellas personas que con su ayuda han colaborado en la realización del presente trabajo, en especial a mis padres, esposa, hija, hijo que acaba de nacer a mis amigos por todo el apoyo recibido.

Un agradecimiento muy especial merece la comprensión, paciencia y el ánimo recibido de nuestros docentes formadores.

A todos ellos, muchas gracias.

## **DEDICATORIA**

Esta tesis se la dedico a mi Dios quién supo guiarme por el buen camino, darme fuerzas para seguir adelante y no desmayar en los problemas que se presentaban, enseñándome a encarar las adversidades sin perder nunca la dignidad ni desfallecer en el intento.

A mi esposa, por estar siempre presente, quien ha sido y es una motivación, inspiración y felicidad dentro de cada lucha por salir adelante.

A mi hija, quien con su amor inocente me enseñó a sonreír en todo momento ya sea bueno o malo. A mi angelito que está en el vientre de su madre que es el futuro de mi familia.

Para mis padres en especial a mi madre que siempre me acompaña en cada tropiezo y cada logro de mi vida profesional y como persona.

Jaime Luis Mosaurieta Huayllasco

## **RESUMEN**

A lo largo de la tesis es importante ver como el poder está presente en las relaciones entre mujeres y hombres y en los mecanismos sentimentales y físicos que ejercen estos últimos sobre las mujeres. Es importante destacar que la perspectiva de género y antropológica me permitió acercarme de una forma particular al fenómeno. Se privilegian los discursos de las mujeres, se realiza también etnografía de este fenómeno, de la producción del mismo y de los mecanismos de poder sobre el cuerpo femenino. Todo esto es pasado por los lentes de la perspectiva de género, lo cual permite presentar un trabajo sobre este fenómeno desde el punto de vista interior y exterior, las ideas sobre las mujeres.

En suma, es una propuesta que presenta una cara no tan explorada en Tacna sobre este fenómeno.

Palabra clave: perspectiva de género; antropología; mecanismos sentimentales y físicos; mecanismos de poder.

## **ABSTRACT**

Seeing as the power is important along the thesis, he is present at the relations among women and men and in the sentimental mechanisms and physiques that they exercise these last on the women. Standing out than the kind perspective is important and anthropological he permitted bringing near of a particular form the freak to me. The women's discourses Privileges itself, it comes true also ethnography of this phenomenon, of the production of the same one and of the power mechanisms on the feminine body. All that is past for the lenses of the kind perspective, it as permit presenting a job on this phenomenon from the interior point of view and exterior, you dream them up on the women.

In short, he is a proposal that he shows a face no so explored in Tacna on this phenomenon.

Keywords: gender perspective; anthropology; sentimental and physical mechanisms; power mechanism.

## INDICE DE TABLAS

<b>TABLA</b>	<b>DESCRIPCIÓN</b>	<b>PÁG.</b>
Tabla N 1	Evolución Poblacional y regional	60
Tabla N 2	Distribución poblacional según sexo prov. Tacna	61
Tabla N 3	Pirámide poblacional	62
Tabla N 4	Pirámide poblacional	63
Tabla N 5	Pirámide poblacional según provincias	64
Tabla N 6	Distrito con mayor proporción poblacional	64
Tabla N 7	Población total tasa de crecimiento anual	66
Tabla N 8	Promedio diario tránsito de personas	67
Tabla N 9	Movimiento migratorio de pasajeros	67
Tabla N 10	Turismo receptivo	68
Tabla N 11	Producto bruto interno PBI	69
Tabla N 12	Composición porcentual del PBI por sectores	70
Tabla N 13	Población ocupada	71

## INDICE DE FIGURAS

Figura N 1	Delimitación área de estudio	16
Figura N 2	Ubicación del ámbito de estudio	17
Figura N 3	Esquema metodológico	23
Figura N 4	Distribución lenocinio encuentro	54
Figura N 5	Distribución lenocinio venus	55
Figura N 6	Distribución lenocinio las cucardas	56
Figura N 7	Alternativa de localización 01	93
Figura N 8	Alternativa de localización 02	94
Figura N 9	Ubicación específica	97
Figura N 10	Unidad de lenocinio	99
Figura N 11	Unidad de casa de citas	100
Figura N 12	Unidad de Nigth club	101
Figura N 13	Administración	102
Figura N 14	Snack/bar	103

## INDICE DE CUADROS

<b>CUADRO</b>	<b>DESCRIPCIÓN</b>	<b>PÁG.</b>
Cuadro N 1	Resumen de visita realizadas a los lenocinios	57
Cuadro N 2	Población Tacna	59
Cuadro N 3	Población varón provincia Tacna	75
Cuadro N 4	Atención día lenocinio	75
Cuadro N 5	Promedio por día lenocinio	76
Cuadro N 6	Total, por lenocinio	77
Cuadro N 7	Promedio nivel provincial	77
Cuadro N 8	Promedio por día Nigth club	78
Cuadro N 9	Total, por Nigth club	79
Cuadro N 10	Promedio nivel provincia Nigth club	80
Cuadro N 11	Promedio por día snack/bar	81
Cuadro N 12	Total por Nigth club snack/bar	82
Cuadro N 13	Promedio nivel provincia snack/bar	83
Cuadro N 14	Total, población lenocinio, night club y snack/bar	84
Cuadro N 15	Alternativa de localización	85



## INDICE

AGRADECIMIENTO	
DEDICATORIA	
RESUMEN	
ABSTRACT	
TABLA DE GRAFICOS, CUADROS Y FOTOS	
INDICE	09
INTRODUCCION	13
<b>CAPÍTULO I: GENERALIDADES</b>	<b>14</b>
<b>1.1 PLANTEAMIENTO DEL PROBLEMA</b>	<b>15</b>
<b>1.2 JUSTIFICACION DEL ESTUDIO</b>	<b>16</b>
<b>1.3 DELIMITACION DEL AREA DE ESTUDIO</b>	<b>16</b>
1.3.1 Delimitación geográfica	16
<b>1.4 OBJETIVOS</b>	<b>18</b>
1.4.1 Objetivo General	18
1.4.2 Objetivos Especificos	18
<b>1.5 FORMULACION DE HIPÓTESIS</b>	<b>19</b>
<b>1.6 VARIABLES</b>	<b>19</b>
1.6.1 variable dependiente	19
1.6.2 variable independiente	19
<b>1.7 INDICADORES</b>	<b>20</b>
<b>1.8 METODOLOGIA DE LA INVESTIGACION</b>	<b>21</b>
1.8.1 técnicas e instrumentos	
• La observación	22
• Las encuestas	22
• Las entrevistas	22
<b>1.9 Esquema metodológico</b>	<b>26</b>
<b>CAPÍTULO II: MARCO TEORICO</b>	<b>26</b>
<b>2.1 ANTECEDENTES HISTORICOS</b>	<b>27</b>
2.1.1 la prostitución en la comunidad europea	27

2.1.1.1	el burdel como espacio de sociabilidad	27
2.1.1.2	el rito de la visita colectiva a la casa de citas	29
2.1.1.3	un espacio de sociabilidad femenina, la vida cotidiana en el burdel	38
2.1.2	la prostitución en Latinoamérica	41
2.1.2.1	la sociedad moderna en Latinoamérica y la prostitución	41
2.1.2.2	la ciudad transpuesta	43
2.1.2.3	la infraestructura y la realidad de los prostíbulos en la ciudad de Tacna	44
2.1.2.4	experiencias confiables	45
<b>2.2</b>	<b>ANTECEDENTES CONCEPTUALES</b>	50
2.2.1	definiciones	50
2.2.1.1	precisiones conceptuales	50
2.2.2	otras definiciones	54
2.2.2.1	bases y enfoques teóricos	54
	• Recreación	
	• Imagen urbana	
	• Infraestructura urbana	
	• Equipamiento urbano	
	• Salud	
	• Salubridad	
	• Seguridad	
	• Bienestar	
<b>2.3</b>	<b>ANTECEDENTES CONTEXTUALES</b>	60
2.3.1	Estudio de caso	60
2.3.1.1	tipologías funcionales de infraestructura De usos especiales (zona rosa) análisis de la infraestructura	60
2.3.1.2	lenocinios encuentro Tacna -Perú	61
2.3.1.3	lenocinio venus Tacna - Perú	62
2.3.1.4	lenocinio cucardas Tacna - Perú	63

2.3.2	Dimensión socio económica	59
	2.3.2.1 poblaciones (provincial, distrital)	
	a) Población permanente	
	b) Población migrante	
	c) Población transitoria	
	d) Estructura poblacional	
	2.3.2.2 Población por quinquenio pirámide poblacional	62
	2.3.2.3 Densidad poblacional	63
	2.3.2.4 Dimensión económica	68
	• P.B.I. producto bruto interno	
	• P.B.I. Sectores productivos	
2.3.3	Análisis y diagnóstico poblacional en la ciudad de Tacna	71
	2.3.3.1 aspecto demográfico	71
	2.3.3.2 perfil socio económico	74
2.3.4	Diagnóstico F.O.D.A.	86
2.3.5	Análisis situacional	87
	2.3.5.1 Aspecto geopolítico	87
	• Aspecto físico	
	• Aspecto económico	
	2.3.5.2 Selecciones de alternativas de ubicación del terreno	88
	2.3.5.3 Requerimientos de localización	88
	2.3.5.4 Condiciones físicas del terreno	89
	2.3.5.5 Alternativas de localización	90
	2.3.5.6 Localización determinada	93
<b>2.4</b>	<b>ANTECEDENTES NORMATIVOS</b>	<b>95</b>
	2.4.1 Reglamento Nacional de Edificaciones	95
	2.4.1.1 reglamento nacional de edificaciones	95
 <b>CAPITULO III: PROPUESTA ARQUITECTONICA</b>		
<b>3.1</b>	<b>ANÁLISIS DE LUGAR</b>	<b>111</b>
	3.1.1 Aspecto Físico – Ambiental	111
	a) Ubicación Geográfica	112

b) Topografía	
c) Vegetación	
d) Resistencia de Suelos (Estratigrafía)	
e) Asoleamiento	113
f) Iluminación	
g) Ventilación	
h) Humedad	
3.1.2 Aspectos Urbanos	114
a) Accesos	
3.1.3 Aspectos Tecnológicos – Constructivos	115
3.1.3.1 Materiales de Construcción	115
3.1.3.2 Tecnologías Constructivas	115
<b>3.2 CONCEPTUALIZACIÓN</b>	116
3.2.1 Análisis Metafórico	116
3.2.2 Idea Rectora	117
3.3.3 Zonificación	118
<b>3.3 PROGRAMACION ARQUITECTONICA</b>	119
<b>3.4 SÍNTESIS PROGRAMÁTICA</b>	124
<b>3.5 FORMULACION DE LA PROPUESTA</b>	130
3.5.1 unidad de lenocinio	130
3.5.2 unidad de casa de citas	131
3.5.3 unidad de Nigth club	132
3.5.4 unidad de administración	134
3.5.5 unidad de snack/bar	135

## **CONCLUSIONES Y RECOMENDACIONES**

## **BIBLIOGRAFIA Y ANEXOS**

## INTRODUCCIÓN

Desde época de las leyes bíblicas la prostitución este interdicto y subversivamente sancionada, se castiga incluso la incitación a la prostitución (levítico 70-29), establecido castigo de apedreamiento en los casos de desfloración previa al matrimonio y de fornicación de moza virgen; san pablo en su primera epístola a los corintios, anatematiza: “el que se junta con ramera es hecho con ella un cuerpo.”

El sabio Salomón inicia una etapa de reglamentación, se crean los “dicterios”, establecimientos poblados de esclavas, mantenidos por el estado y a cargo de un regente, donde mediante la paga de un óbolo gozaban de sus favores; su creación impulso el comercio sexual, el que ya no existió regido por el estado, sino que fue libre, creándose verdaderas castas de prostitutas. Roma sigue el ejemplo de Rusia y crea sus propios “lupanares” (loba, ramera) estos están dirigidos por “lenos” (lenocinios), con asiladas bajo el control de ediles con insignias y símbolos que los distinguían, estos lupanares que con posterioridad se llamaron “consistorios del desenfreno”, según un autor, dieron lugar a la toma de medidas que restablecieron el buen orden.

En la edad media, el cristianismo combate enérgicamente la prostitución, Teodosio y Justiniano, en Roma y Bizancio, respectivamente, luchan por alcanzar este objetivo; posteriormente, Carlomagno y San Luis, ya en el siglo XIII, adoptan medidas de azote, destierro y condena a la picota a fin de destruir esta costumbre. En contradicción a estas medidas, Inglaterra en el siglo XII reglamenta ciertos establecimientos destinados a la prostitución. Estos no dieron buenos resultados. Un tiempo más adelante en lo que hoy es Italia, aparecen, bajo la tutela de las autoridades casas para satisfacer estas necesidades

El presente trabajo, propone elaborar un proyecto donde, se investigue y analice el comportamiento de la población que acude a estos establecimientos para proponer una solución a la problemática sobre la ubicación de estas instalaciones y así contribuir con la seguridad y salubridad dentro de la provincia de Tacna.

**CAPÍTULO I**  
**GENERALIDADES**

## 1.1 PLANTEAMIENTO DEL PROBLEMA

La creación de un complejo denominado zona rosa en el mundo ha sido un tema de debate desde hace mucho tiempo y que hasta el momento se ha resuelto en algunos países como; Holanda, Francia, estados unidos e Italia. En el Perú se ve la problemática de contrarrestar este tipo de servicio sexual, ya que no cuenta con espacios urbanos que alberguen las labores de este tipo de servicios. Ocasionando peleas callejeras, expendio ilegal de alcohol, entre otras disputas por los parroquianos que asisten a estos locales.

En la provincia de Tacna se puede apreciar este tipo de servicio ofrecido en varios puntos de la ciudad, ya sea en el centro histórico, zona industrial, así como también la parte alta de la ciudad en el distrito de Pocollay, en la Asociación Los Ángeles, que es en este punto donde se encuentra ubicado los lenocinios, creando un problema en el ordenamiento urbano de la zona

La situación en la provincia de Tacna, la cual se encuentra carente de equipamiento acorde a la actividad como es la de usos especiales (zona rosa). Por ello que se plantea una serie de equipamientos que realcen y terminen de consolidar a la provincia de Tacna como una ciudad abierta a este tipo de servicios. Lo cual creara espacios dinámicos donde el poblador pueda desarrollar las actividades de recreación de prestaciones.

La afluencia turística que se dirige a la zona rosa en la ciudad de Tacna esta por los casi 2000 a 2500 visitantes dejando en claro que existe un movimiento económico importante para ser explotado en beneficio de la ciudad.

## 1.2 JUSTIFICACION DEL ESTUDIO

Dentro de la justificación del estudio de zona rosa en la ciudad podemos encontrar lo siguiente:

La carencia de infraestructura de una zona rosa en la ciudad de Tacna que satisfaga las necesidades de oferta y demanda de la población varón.

La reubicación de las infraestructuras existentes ya que se encuentran dentro de la zona urbana.

Proyectar la consolidación del sector como zona rosa, aprovechando las virtudes del desarrollo de la ciudad, para una mejor oferta y respuesta a la demanda de la población, así como los turistas, locales y extranjeros.

Las perspectivas y posibilidades que se han abierto a partir del potencial turístico nacional y extranjero a permitido plantear y desarrollar una propuesta que permita implementar un centro de servicios de usos especiales (zona rosa); de un nivel que satisfaga las necesidades y requerimientos propios de los visitantes.

## 1.3 DELIMITACION DEL AREA DE ESTUDIO

### 1.3.1 Delimitación geográfica (figura N 01)

El departamento de Tacna está situado en el extremo sur del Perú, ribereño del Océano Pacífico por el suroeste y limitante con los departamentos de Puno por el norte y Moquegua por el noroeste, como con el territorio boliviano por el este y el territorio chileno por el sureste. Su capital es la ciudad de Tacna.





Se encuentra ubicado entre las coordenadas Geográficas  $18^{\circ} 20' 19''$  y  $70^{\circ} 22' 31.5''$  de Latitud sur y  $17^{\circ} 49' 04''$  a  $71^{\circ} 06' 16''$  de Longitud Oeste del Meridiano de Greenwich.

La división política administrativa, está conformada por 4 provincias y 27 distritos. Su capital, la ciudad de Tacna, distante 1 293 kilómetros de la ciudad de Lima, capital del Perú. Fue fundada como Departamento el 25 de junio de 1875.<sup>1</sup>

El área de estudio se encuentra ubicado en el departamento de Tacna el cual se encuentra ubicado al extremo sur del Perú, por el suroeste con el océano pacifico por el norte con el departamento de Puno y Moquegua por el noreste, con el país de Bolivia por el este y con el país de Chile por el sureste. La capital del departamento es la ciudad de Tacna<sup>1</sup>



<sup>1</sup> Instituto nacional de estadística e informática .Espacio de Orden Público con características de salubridad y zonificación compatible a Residencial/PDU/ Plan de Ordenamiento Territorial/

La provincia de Tacna se divide en 10 distritos la cual cuenta con una trama urbana alargada paralela al rio Caplina y colindante con los cerros Intiorko y Arunta, cuenta con los siguientes distritos:

- Distrito de Tacna
- Distrito de Pocollay
- Distrito Alto de la Alianza
- Distrito Gregorio Albarracín Lanchipa
- Distrito de Ciudad Nueva
- Calana
- Palca
- Inclán (sama grande)
- Pachia
- Sama (las Yaras)

El ámbito de estudio se encuentra ubicado en la provincia de Tacna.

## **1.4 OBJETIVOS**

### **1.4.1 Objetivo General**

Plantear y desarrollar el proyecto de servicios de usos especiales (zona rosa) para el público adulto varón en la provincia de Tacna, para mejorar el ordenamiento urbano de la ciudad y satisfacer la demanda del publico.

### **1.4.2 Objetivos Especificos**

- Mejorar el ordenamiento urbano de la ciudad atreves de este centro con la articulación de sus diferentes actividades cuyo aprovechamiento sea el óptimo resultado de la necesidad del servicio y solución a las diversas carencias, para aprovechar la demanda que existe en el uso de estos establecimientos.
- Identificar las actividades que están vinculadas a la zona rosa.

- Realizar un análisis y diagnóstico de la situación actual en cuanto a infraestructura referente a zona rosa, que sustente y respalde con datos reales el propósito de la investigación y que a la vez sirva de base en la proyección de los espacios arquitectónicos.
- Agrupar la infraestructura en un solo soporte con el fin de que la población identifique el centro de usos especiales zona rosa, generando a su vez orden en la zonificación urbana y facilitar el contacto de la población usuaria; a partir de una adecuada infraestructura y consolidación de las actividades de recreación nocturna adulta.
- Recuperar las zonas de uso para vivienda, también recuperar la zona industrial de la ciudad donde se encuentran algunos locales de recreación nocturna.

## **1.5 FORMULACION DE LA HIPOTESIS.**

¿La consolidación de un centro de usos especiales (zona rosa), permitirá satisfacer la demanda del público adulto varón de la provincia de Tacna y a su vez generará un ordenamiento a nivel urbano?

## **1.6 VARIABLES**

1.6.1 Variable independiente:

Servicios de usos especiales (zona rosa)

1.6.2 Variable dependiente:

Público adulto en la provincia de Tacna. (varón)

## 1.7 INDICADORES

- Indicadores Variable Independiente:
  - Servicio de usos especiales (zona rosa):
    - Bar/snack
    - Nigth club.
    - Lenocinio.
  - Equipamientos complementarios
    - Estacionamiento.
  - Equipamientos de servicios
    - comida rápida
  
- Indicadores Variable Dependiente:
  - Grado de aceptación del proyecto por parte de la población local y turista.
  - Requerimientos de zona rosa según la demanda del público adulto en la ciudad de Tacna.
  - Índices de inseguridad en la provincia de Tacna.
  - Índices de flujo Turístico.
  - Crecimiento poblacional.
  - Identificación del usuario varón, como es las edades, PEA, ingreso y remuneraciones, estadía (nativo, pernocta o flotante).

## 1.8 METODOLOGIA DE LA INVESTIGACION

Se usarán dos tipos de diseño metodológicos:

No experimental, transeccional o transversal

- No experimental:

La que se realiza sin manipular deliberadamente las variables es decir se trata de investigación donde no hacemos variar intencionadamente las variables independientes. Lo que hacemos en la investigación no experimental es observar el fenómeno tal y como se dan en su contexto natural, para después analizarlos.<sup>2</sup>

- Transeccional o transversal:

Recolectar datos en un solo momento, en un tiempo único. Su propósito es describir variables y analizar su incidencia e interrelación en un momento dado, es como tomar una fotografía de algo que sucede en el momento.

Procedimiento

El procedimiento utilizado será denominado "Personal". De esta manera individual donde en la investigación ha recopilado los datos con diferentes técnicas como lo es la "Observación" (visitas a los diferentes servicios en la provincia de Tacna) que permite captar lo que sucede en el ámbito de estudio.

También se utilizó la técnica "Documental" con un mayor porcentaje que las anteriores, usando documentos oficiales o de consulta.

---

<sup>2</sup> H., K. F. (2002). *investigacion del comportamiento: metodos de investigacion en ciencias sociales*. D.F Mexico: McGraw Hill interamericana. Obtenido de metodos de investigacion en ciencias sociales.

### 1.8.1 Técnicas e Instrumentos

- **La Observación:**

La observación consiste en saber seleccionar aquello que queremos analizar. Se suele decir que "Saber observar es saber seleccionar".

Para la observación lo primero es plantear previamente qué es lo que interesa observar. En definitiva, haber seleccionado un objetivo claro de observación.

La observación tiene la capacidad de describir y explicar el comportamiento, al haber obtenido datos adecuados y fiables correspondientes a conductas, eventos y /o situaciones perfectamente identificadas e insertas en un contexto teórico.

Las palabras claves de esta definición son:

- describir y explicar.
- datos adecuados y fiables.
- conductas perfectamente identificadas.

- **Las Encuestas:**

En una encuesta se realizan una serie de preguntas sobre uno o varios temas a una muestra de personas seleccionadas siguiendo una serie de reglas científicas que hacen que esa muestra sea, en su conjunto, representativa de la población general de la que procede.

De distintos trabajadores que realizan el servicio sexual, y el público que asiste a recibir este servicio. (Añadir formato de encuesta).

Para el desarrollo de las encuestas se utilizó el siguiente modelo:

## ENCUESTA PUBLICO ADULTO VARON PROVINCIA TACNA

Fecha: \_\_\_\_\_

N

1. ¿Qué edad tiene usted?  
\_\_\_\_\_ años
2. ¿Cuál es el nivel educativo alcanzado por usted?  
a) Primario      b) secundario    c) superior    d)ninguno
3. ¿Cuál es su principal ocupación?  
a) Independiente      b) empleado    c) estudiante    d) otro  
cual \_\_\_\_\_
4. ¿Cuándo sale a divertirse a beber bailar etc. a donde asiste?  
\_\_\_\_\_
5. ¿Con que frecuencia asiste a estos lugares?  
Alguna vez ( ) a menudo ( ) rara vez ( ) casi siempre ( )  
casi nunca( )
6. ¿ha escuchado sobre la zona rosa?  
a) Si \_\_\_\_\_,    b) no \_\_\_\_\_
7. ¿sabe usted si estos lugares cuentan con servicios complementarios como  
cajeros, patio de comidas, estacionamiento, etc.?  
a) Si \_\_\_\_\_,    b) no \_\_\_\_\_
8. ¿cree usted que estos lugares ofrecen confort y salubridad?  
a) Si \_\_\_\_\_,    b) no \_\_\_\_\_
9. ¿cree usted que las trabajadoras sexuales deben trabajar en las calles del  
centro de la ciudad?

a) Si \_\_\_\_\_, b) no \_\_\_\_\_

10. ¿cree usted que las trabajadoras sexuales tienen algún tipo de seguro para sus chequeos médicos?

a) Si \_\_\_\_\_, b) no \_\_\_\_\_

11. ¿cree usted que estos lugares brindan seguridad en sus instalaciones?

a) Si \_\_\_\_\_, b) no \_\_\_\_\_

12. A tenido o visto en algún momento de asistir a estos locales riñas callejeras

a) Si \_\_\_\_\_, b) no \_\_\_\_\_

13. Esta de acuerdo con la ubicación de los lugares de diversión nocturna.

a) Si \_\_\_\_\_, b) no \_\_\_\_\_

14. ¿Cree usted que se debería crear una zona específica para estos locales de diversión?

a) Si \_\_\_\_\_, b) no \_\_\_\_\_

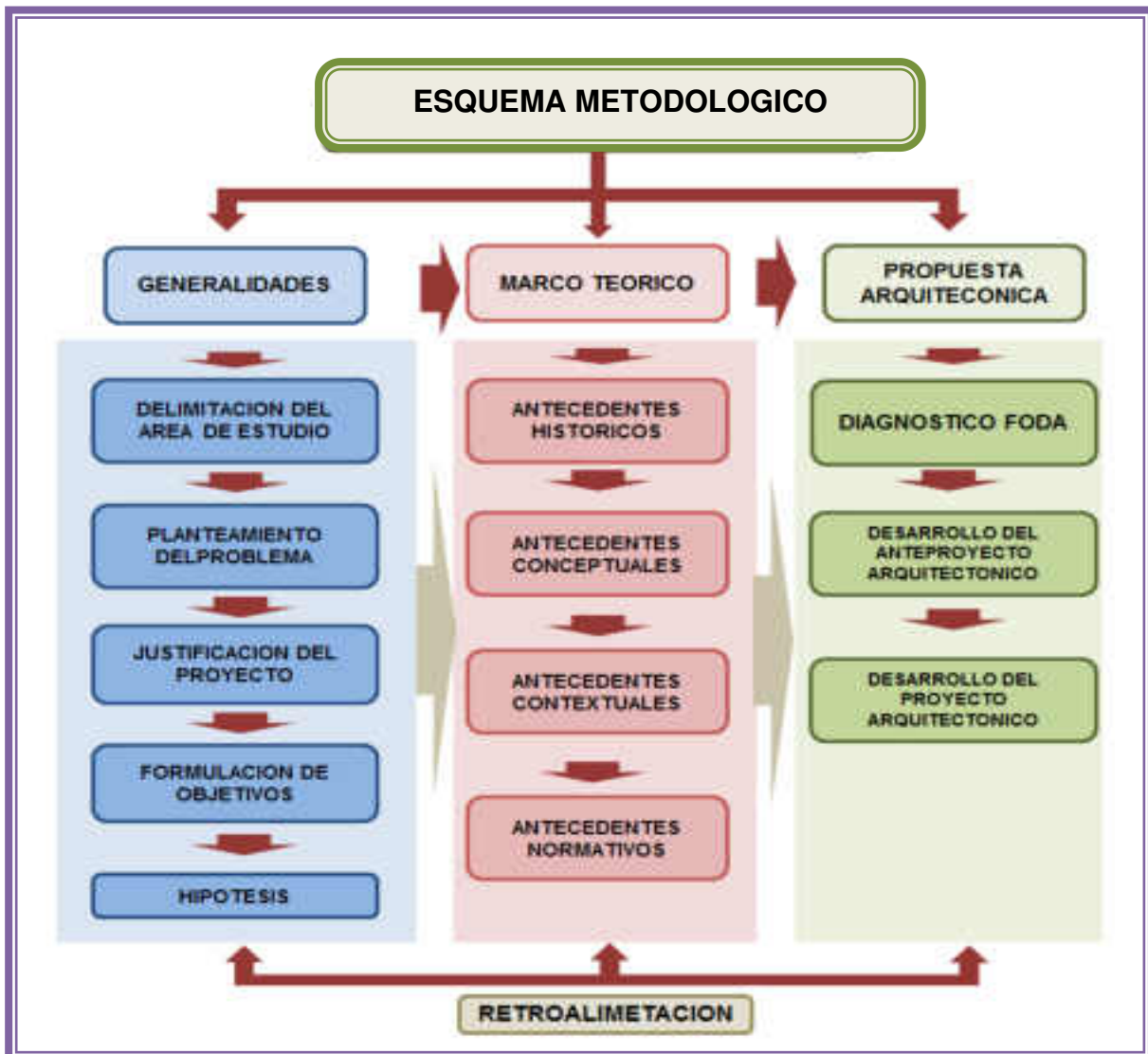
- **Las Entrevistas:**

El concepto de entrevista hace referencia a la comunicación que se constituye entre el entrevistador y el entrevistado. En ambos casos pueden ser más de una persona. El objetivo de dicha comunicación es obtener cierta información, ya sea de tipo personal o no

- Se realizaran entrevistas a las trabajadoras sexuales que prestan el servicio y público adulto usuario para tener datos de que es lo que requieren para contar con un establecimiento con seguridad, salubridad y calidad de vida.



1.9 Esquema Metodológico: (figura N 03)



**CAPITULO II**

**MARCO TEORICO**

## 2.1 ANTECEDENTES HISTORICOS

### 2.1.1 La prostitución en la comunidad europea

#### 2.1.1.1 el burdel como espacio de sociabilidad

Se ha podido apuntar en varias ocasiones, y por lo menos desde 1978, particularmente dentro de la historiografía francesa en la cual se fraguó en la década de los sesenta, con Maurice Agulhon a la cabeza, la noción de sociabilidad aplicada a los estudios históricos la estrecha relación existente entre espacios y formas de sociabilidad masculina y universo prostitucional.

Nos proponemos pues analizar aquí el espacio prostitucional en sus distintas variantes (pero principalmente la del burdel tolerado con huéspedes fijas) como un espacio específico de sociabilidad masculina en la España contemporánea (para los clientes, en particular con el rito de la visita colectiva a la «casa de putas» así como el «salón» del prostíbulo enfocado como espacio de recreo)

Pero también de sociabilidad femenina (entre prostitutas, intentando aproximarnos a la vida cotidiana en el burdel). Tras un repaso a la historiografía existente, utilizaremos para ello de preferencia algunos documentos de archivo y testimonios publicados recientemente en libros de



memorias localidad minera de La Unión (Murcia), «El Eldorado Español», entre finales del siglo XIX y los años veinte del siglo XX. Junto con los trabajos de Francisco López Villarejo sobre el enclave minero de Linares (Jaén), Serge Salaün nos proporciona un cuadro bastante completo del modo en que el mundo de la prostitución configuraba un tipo específico de sociabilidad obrera, la de los mineros en este caso. La rica documentación conservada en el Archivo

Municipal de La Unión le permitió en efecto rastrear la gran diversidad de los lugares y de la oferta prostitucional en un microcosmos como lo es una ciudad minera, pupilas en casas de prostitución, camareras, prostitutas clandestinas, artistas diversas (cupletistas, bailarinas...)

La prostitución, tal como se puede observar en La Unión, debe concebirse como una auténtica cultura, vinculada con una sociabilidad compleja, que abarca una red de consumos, de ocios y de comportamientos, una cultura a la vez privada y pública, espontánea y organizada, que tiene unas raíces sociales, profesionales, económicas, etc. Será lo que explique el carácter masivo del consumo sexual venal, la lentitud de la evolución de las mentalidades en todas las clases y hasta cierta resignación o hábito ante la amenaza de las enfermedades<sup>3</sup>.

En unas Jornadas sobre los espacios de sociabilidad sevillana verificadas en 1997, Francisco Vázquez García intentaba analizar también el burdel como medio de sociabilidad femenina, siempre a propósito del caso sevillano, a la vez que insistía de nuevo sobre la



cuestión de la topografía prostitucional y su larga estabilidad desde la segunda mitad del siglo XIX<sup>13</sup>. Por nuestra parte, hemos intentado mostrar cómo la reglamentación de la prostitución, en sus dos dimensiones (higiénica y policial), formaba claramente parte del dispositivo social construido a partir de la época isabelina<sup>14</sup>. Se trataba de una real operación de limpieza urbana paralela a la que también se realizaba entonces para con los pobres y los «vagos» para construir nuevos espacios de sociabilidad urbana. En vez de encerrar a la prostituta en una casa de corrección de expulsarla de la ciudad como se había viniendo haciendo desde tiempos atrás, se la recluía en una casa

<sup>3</sup> ABC. (2007-2015) Disponible en: [www.deficnacionabc.com](http://www.deficnacionabc.com).

de prostitución limitando su libertad de circulación y controlando periódicamente su potencial capacidad de contagio venéreo.

Y finalmente, la estrecha relación entre café cantante y prostitución también había sido puesta de realce en varios trabajos más o menos recientes, pero no siempre en la perspectiva de la sociabilidad.

#### 2.1.1.2 El rito de la visita colectiva a la casa de citas

Práctica habitual de colectivos varoniles solteros (como los militares) o rito de iniciación sexual para los jóvenes (verdadero «rito de paso»), la visita a las casas de prostitución formaba parte integrante del espacio sexual de los varones hispánicos en la época contemporánea pero también se enmarcaba en sus espacios habituales de ocio y de sociabilidad dada la estrecha imbricación en el marco urbano entre espacios prostитуcionales y espacios festivos (tabernas, cafés cantantes, salas de fiesta.

Y junto a tales establecimientos característicos de la «vida nocturna», las *Guías nocturnas* que empezaron entonces a hacer su aparición en las grandes ciudades españolas en los

años treinta incluían también señas y precios de *Maisons meubles* y casas discretas autorizadas.

La visita a un prostíbulo concluía a menudo una tarde de juerga iniciada entre amigos en un espacio festivo de sociabilidad. «La fiesta consistía, primordialmente, en irse de puta, confiesa por ejemplo Juan Antonio Bardem en su interesante testimonio.

Y en su río *velalúí orgía*, centrada sobre la Sevilla de las dos primeras décadas del siglo XX, José Más relata, al referirse al café Novedades, la clara vinculación existente entre cafés cantantes y burdeles sevillanos en el mismo casco urbano de la capital andaluza:

Foto N°03: foto de zona rosa Francia



Hallábase situado el café en el centro de Sevilla, a dos pasos de la calle Sierpes, lindando con la celebrada taberna «La Campanilla», y en las proximidades de una calle misteriosa, tétrica y vergonzante. Callejuela donde se ocultaban todos los vicios y que, por contraste irónico, tenía este bello nombre, ensoñador y místico: Pasión. Por sus tenebrosas encrucijadas perdíanse muchos de los espectadores del café cantante cuando daba término la sección [sic] donde habían sido despertados sus instintos de macho. Casi siempre eran gentes de pueblo, impacientadas por extinguir la llama erótica que hacía vibrar sus nervios llenándoles el cerebro de imágenes obscenas.

Aunque de manera mucho más discreta que en otros países (como en Francia por ejemplo, donde se lo conocía por sus farolillos rojos y sus grandes rótulos), pero no menos real, el burdel tolerado (junto con otras formas de prostitución como las casas de cita y la prostitución «clandestina» a la que no cabe olvidar) formó en efecto plenamente parte del espacio urbano y social español dentro



No termino de entender la existencia de dos casas de dormir en la calle Medio día, una calle corta, en un plano del año 1933, el número más alto de la calle (foto N 04)

de lo que podemos considerar como la «edad de plata» de la prostitución reglamentada (de mediados del siglo XIX a 1935 y de 1941 a 1956) tras la que fue en cierto modo una edad de oro en la época medieval y moderna.

La topografía prostitucional mantuvo además por lo general hasta hace poco sus espacios tradicionales dentro de los cascos urbanos o en determinados barrios reservados, más o menos apartados, como los famosos Barrio chino barcelonés o barrio del Raval, el Molinete cartagenero, o el no menos conocido Alto de la Villa albacetense, que

siguieron conservando por entonces sus características tradicionales de barrios «de vida alegre» (por lo menos antes de su destrucción)<sup>4</sup>.

En estos espacios de máxima concentración prostitucional, eran frecuentes los «paseos» de clientes potenciales o meros curiosos por las calles en las que se ubicaban las múltiples casas de prostitución, descritas por ejemplo para la Barcelona de postguerra por el editor y poeta barcelonés Carlos Barrai: «Era tal la concentración de burdeles y de putas por los alrededores de la desembocadura de las Ramblas, que ese barrio, aparte de contener una atmósfera muy particular, seminal y erótica, invitaba a una forma especial de paseo por calles, callejuelas, escaleras y rellanos. Una forma de paseo-inspección que practicaban centenares de ciudadanos, según uno se encontraba a las mismas gentes, repetidamente, en numerosos puntos del recorrido afluencia a los prostíbulos era lógicamente mayor los fines de semana y en ocasiones festivas especiales, cuando se producían incluso verdaderas colas en torno a ellos.

La localización de la actividad prostitucional dentro del espacio urbano fue precisamente el motivo de numerosas quejas vecinales a lo largo de la segunda mitad del siglo XIX y principios del XX, pese a que la reglamentación en vigor prohibía tajantemente en principio la existencia de burdeles junto a escuelas o iglesias..., prohibiciones no obstante sistemáticamente transgredidas.

En Burgos por ejemplo, unos 58 vecinos encabezados por Toribio Bartolomé y Parra, que ven con profundo sentimiento entronizada, protegida y hasta legalizada, la prostitución con todas sus más perniciosas consecuencias, en esta Ciudad, y principalmente en la calle de la Puebla (que es una de las más públicas y de las más céntricas); y en frente y a las inmediaciones de Colegios de primera y de segunda enseñanza; con daño de la juventud, y contra lo que, aun tolerándose, está dispuesto», intentaban convencer en Junio de 1871 al Ayuntamiento burgalés de la necesidad de «dar inmediatamente las órdenes oportunas para que la escandalosa e inmoral prostitución

---

<sup>4</sup> ABC. (2007-2015) Disponible en: [www.definicionabc.com](http://www.definicionabc.com).

traslade su residencia a las calles más apartadas y excéntricas, según está mandado cuando se tolera; si es" que no hay derecho a esperar que se persiga tenazmente hasta su completa extinción. También solicitaban la formación de una Comisión municipal para que estudiando detenidamente el asunto, informe «si es prudente consentir la prostitución; si es moral considerarla como un *modus vivendi* legal, y si no altera, y si no pervierte los fundamentos de la sociedad y de la familia<sup>5</sup>.

La cuestión de la localización de los espacios prostitucional era pues central, tanto en el discurso reglamentarista como en la opinión pública.

En San Sebastián por ejemplo, a finales del siglo XIX, una parte de los prostíbulos se encontraba en la parte vieja (Plazuela de las escuelas, hoy Plaza de Sarriegui; Calle Treinta y uno de Agosto; Calle de la Zurrióla) y otra en los suburbios que a principios del siglo XX iban a formar el nuevo centro urbano donostiarra y el barrio Gros (Calle Miracruz, Calle Camino, Calle del ferrocarril), o sea en zonas con fuerte densidad de población o en vías de serlo.

Foto N° 05: zona rosa Holanda intervención urbana



Lógicamente, la oferta prostitucional intentaba acercarse a las zonas de mayor demanda potencial, lo que las autoridades municipales o provinciales pretendían impedir sin grandes resultados. En otros casos, la concentración prostitucional era total, no sólo en un barrio, que se convertía entonces en una especie de ghetto, sino incluso en una misma calle. Era por ejemplo el caso de Sueca (en la provincia de Valencia, 17.521 habitantes en 1930) en donde los siete burdeles

<sup>5</sup>A Alfredo Pérez G. (1996) *Ver y desear*, I. p.-J. (s.f.).

G., A. A. (1996). *Ver y desear, la prostitución posmoderna*. Mexico: vinculo juridico enero-junio .



tolerados que existían en 1929 estaban situados en la sola calle Levante.

Un caso particular fue desde luego el de La Línea de la Concepción (Cádiz) donde, tras la abolición de la prostitución en el Peñón gibraltareño en la década de los veinte, las profesionales, británicas o españolas, se trasladaron a la vecina ciudad gaditana, «colonizando» toda una calle, la de Gibraltar, que apunta directamente al Peñón

Todavía en la Segunda República, las quejas y peticiones colectivas de vecinos domiciliados en espacios dedicados tradicionalmente a la prostitución no cesaban de llegar a los despachos de los Alcaldes y Gobernadores civiles, pero, lo que era nuevo, ya venían firmadas también por mujeres. En Noviembre de 1931, 45 habitantes (24 varones y 21 mujeres) de Zalamea la Real en la provincia de Huelva (11.418 habitantes en 1930) pedían así «que



se ponga enmienda en la calle porque esto es un escándalo sobre las casas de prostitución que en lugar de que esas casas se desaparezcan que es al contrario que lo hacen es aumentarlas.

En la misma localidad, otra petición no fechada de 37 vecinos (21 mujeres y 16 hombres) pidiendo «justicia», se inscribía claramente en los nuevos tiempos republicanos.

Como en otros lugares y en otras épocas, no se cuestionaba de ningún modo la existencia de tales casas de prostitución sino su visibilidad considerada excesiva y lo único que se reclamaba era su deslocalización. Ante tan reiterativas protestas, y para quitarse el problema de encima, el Ayuntamiento decidió sencillamente prohibirlas. Pero este acuerdo no estuvo del gusto de todos y motivó una nueva e insólita petición de 30 varones «jóvenes» de la localidad

(Todos firmando con nombre y apellido salvo el caso de «un simpatizante solicitando su revocación. El Ayuntamiento dio marcha atrás y sólo entonces un concejal propuso regularizar la situación desde un punto de vista sanitario, introduciendo reglas mínimas «conducentes a evitar en lo posible el contagio de las enfermedades venéreas.

En días de ferias o no, la necesidad del prostíbulo venía pues reivindicada por los jóvenes mismos que a menudo realizaban allí su primera experiencia sexual en una visita colectiva. A principios de los años veinte, el poeta Rafael Alberti [1902-1999] conoce así en Málaga su primer burdel, «un precioso prostíbulo cercano al mar», en compañía de «aquellos hoy borrados amigos, insoportables señoritos de la buena sociedad malagueña»: No sin cierto temor, que perdí a los pocos minutos, penetré —era la primera vez que lo hacía— en aquella casa mediterránea de Venus, verdadero jardín donde sus morenas hijas andaluzas resaltaban, casi desceñidas de velo, entre macetas de geranios y claveles violentos, el mareante aroma de las albahacas, magnolios y jazmines. (con un sinfín de expresiones eufemísticas, tal «ir de picos pardos», o «echar una cana al aire»), de forma ocasional o con relativa frecuencia, en solitario y sobre todo en pandilla, era entonces socialmente aceptado y plenamente practicado, sea por los colectivos masculinos desprovistos de pareja estable, los jóvenes solteros con o sin novia, los viudos o también los casados más o menos frustrados sexualmente por su pareja, incluso si la oprobia y el estigma tradicionales hacia las prostitutas (de la que testimonia con creces el lenguaje coloquial) seguían particularmente vivos en la sociedad española. No cabe duda de que la institución social del noviazgo largo junto con la alta valoración social de la virginidad femenina y el culto de la virilidad (el famoso machismo hispánico), favorecieron indudablemente las prácticas prostitucionales, en particular como forma de iniciación sexual para los jóvenes varones.

La visita masculina a las casas de prostitución toleradas se presentaba pues como un rito que solía realizarse en grupo o a iniciativa de un colectivo. Y una vez en el burdel, «las pupilas, emplazadas tras la cancela candada, eran expuestas en venta ante la mirada colectiva de

los clientes establecimientos como La Maña o El Jardín que se reducían de hecho a un salón sórdido y bastante grande», donde «ellas estaban sentadas en una especie de banquetas.

El «salón» del prostíbulo, por supuesto más o menos lujoso y cómodo según la categoría del establecimiento, representaba pues el espacio central del mismo en donde se efectuaba el primer encuentro entre el cliente y la prostituta mediante el proceso de «selección», pero al mismo tiempo funcionaba como un verdadero lugar de vida colectiva, donde también los hombres venían a hablar, a beber, a fumar, a jugar a la carta, o sencillamente a echar una ojeada a lo que conservaba parte de misterio y de morbo y seguía objeto de innumerables fantasías masculinas.

A menudo descrito en varios testimonios, el salón, sala de espera pero también sala de estar o de recreo, desempeñaba por lo tanto un papel esencial desde el punto de vista de la sociabilidad masculina, pues se trataba aún de un espacio público en cierto modo, abierto a todos los hombres, antes de proceder a la elección (en principio individual) de la prostituta para un acto sexual.

En 1938, la pandilla de Bachillerato de Bardem, residente entonces en San Sebastián con su familia, decidió así acercarse una tarde a una «casa de putas donostiarra cuyo salón nos describe con precisión: Una pequeña sala de paredes desnudas pintadas de amarillo con un zócalo verde al que se adosaba un banco corrido de madera, también pintado de verde, mesas, sillas y veladores en el centro. Y algo como un bar en uno de los lados.

En otra de las paredes había una escalera de madera, pintada de marrón, que subía hasta la planta superior y daba paso,

seguramente, a los cuartos donde se iniciaba el viaje a Citerea.

Foto N°07: night club Moulin rouge Francia



Inmediatamente, el paralelo con el círculo de recreo o con el café puede aparecer evidente. El principio del consumo sexual, inscrito desde luego explícitamente en la entrada al burdel (y que fundamenta su diferencia), se acompañaba sin embargo o dejaba paso incluso a otras prácticas de sociabilidad más o menos implícitas. El burdel no significaba en efecto solamente un lugar de encuentros sexuales venales sino también un lugar de la sociabilidad local, como un café por ejemplo, y en donde, mediante el precio de alguna bebida pero

a veces ni eso, los hombres podían encontrarse en galante compañía sin sentirse obligados de «consumir» sexualmente.

En la sala había unas cuantas sillas, alguna gente ocupándolas, muchos de pie, inmóviles, y el trasiego incesante de los que entraban a echar una ojeada y salían sin detenerse. Los habituales procuraban sentarse y fumar por lo menos un cigarrillo. Se estaba bien allí, calentito, no costaba nada y era divertido. Los habituales eran, sobre todo, gente madura con aire de derrotados y dispuestos a aguantar las bromas y las impertinencias de las mujeres que se consideraban perjudicadas por su demorada presencia.

También había prostíbulos que conservaban intacta la decoración y la estructura de la casa de familia de barrio, prostíbulos como de pueblo, en los que las putas recibían alrededor de una mesa de comedor bajo una lámpara central aderezada con unas zayas rojas. La mesa influía las costumbres; las de comedor eran casas de putas a las que podía ir a jugar a las cartas a la tercera o cuarta visita.

Y en su pintoresca y detallada visita a los burdeles almerienses en los años veinte publicada por primera vez en inglés en 1957, el hispanista inglés Gerald Brenan [1894-1987] ya describía, no sin sorpresa suya, varios «salones» de burdeles populares incidiendo en esta fuerte dimensión de sociabilidad que descubría cada vez que entraba en uno de aquellos prostíbulos: Llamamos a la puerta de una casa que estaba a corta distancia. En el pequeño salón, dos hombres, sentados, estaban bebiendo con tres chicas. Tenían el aspecto de ser clientes habituales, y efectivamente eran tenderos del mercado que venían todas las semanas. La política volvió a surgir, y aquí todos, incluida el ama

estaban por la república; Para los clientes ordinarios, el salón era suficiente; aquí se sentaban y bebían hasta que se armaban de valor para llevar su visita un paso adelante, o se marchaban. Exceptuando que las mujeres iban ligeras de ropa, la atmósfera no podía ser más decorosa. Los hombres hablaban entre sí manteniéndose juntos como para afirmarse, haciendo poco caso a las figuras caprichosamente vestidas que se sentaban bostezando a su lado; Lo mismo podíamos haber estado sentados en un café, ya que los hombres estaban hablando entre sí, sin mostrar más que un interés esporádico por las chicas que se sentaban con sus ligeros vestidos juntos a ellos.

Lo mismo podíamos haber estado sentados en un café»: la comparación no puede ser más reveladora de la multifuncionalidad del burdel y la frontera entre ambos espacios menos tenue.

Nos parece pues claro, a luz de estos diversos testimonios, que el burdel, así como la misma calle o el barrio en los cuales se ubicaba, funcionaba de hecho como un espacio de sociabilidad masculina muy similar a otros a los cuales los historiadores de la sociabilidad han prestado mayor atención. Pero se trataba también de una concentración de varias mujeres que cohabitaban juntas en un mismo espacio.

### 2.1.1.3 Un espacio de sociabilidad femenina. La vida cotidiana en el burdel.

Se aconsejaba precisamente a las prostitutas que estaban solas o aisladas en sus cuartos o alojamientos agruparse tres, cuatro o más en una misma casa, que dirigidas por una mujer de respeto, sostenida y apoyada por la garantía del Gobierno, pudiera defenderla.

El burdel venía a presentarse incluso como un verdadero establecimiento de educación y las prostitutas como auténticas

Foto N°08: Espacio de sociabilidad



educandas, en quienes las directoras, si fuesen mujeres de alguna educación, inspirasen buenos sentimientos. Lo cual implicaba cierta elección con la mayor escrupulosidad de las directoras por la policía que había de protegerlas<sup>6</sup>.

Entonces, en estos burdeles *new look*, y según palabras de Cibat, las prostitutas convertidas en auténticas geishas, «reunidas todas en sociedad, se harían más finas; tal vez se las excitaría el gusto a la lectura de buenos libros; aprovecharían y adelantarían en la labor y ocupaciones domésticas; en fin, podría resultar de esto que en lo sucesivo hallarían los hombres al visitarlas tanto gusto

en sus conversaciones como en todo lo demás. Atento como ya lo hemos apuntado a las cuestiones lexicales, Cibat proponía incluso cambiar el término de «burdel» (el único término clásico de la terminología prostitucional presente en este texto) por «otro que fuera

más halagüeño a las que se dedican al comercio del amor. Las obligaciones de cada parte venían definidas. Aunque algunas «son tan desidiasas, interesadas y miserables, que sólo tienen por objeto las ganancias que en su

Foto N°09: lenocinio de época



idea se han prometido hacer, y jamás acudir a los gastos a que están obligadas», las amas tenían el deber de facilitar a sus pupilas «cuartos mueblados con decoro», de «mantenerlas con decencia y vestir las con limpieza y agradablemente. La noción de limpieza y de aseo era esencial, pues se trataba según Cibat de «unos preservativos excelentes de los contagios». Las amas debían pues disponer que los cuartos tengan «jofaina, jarros con agua y toallas» para que las prostitutas y sus clientes puedan limpiarse. También debían de exigir cierta urbanidad en las prostitutas.

<sup>6</sup> Guereña, J. L. (2003). *el burdel como espacio de sociabilidad* (Vol. 214). España: hispana.

En la continuidad con otras medidas de sanidad pública, la restauración de la prostitución reglamentada implicaba una clara racionalización del espacio urbano: lugares y mujeres claramente identificados, señalados de modo inconfundible para facilitar su reconocimiento, especificados y controlados a fin de evitar desórdenes. Según este esquema, la «carrera» prostitucional se desarrollaría así en cuatro espacios totalmente acotados y perfectamente controlados por las autoridades, formando como una red institucional cerrada y cíclica, el burdel tolerado primero como espacio profesional y lugar de vida de las prostitutas, el hospital (en salas reservadas a los venéreos o en un establecimiento específico), la cárcel de mujeres (la antigua «Galera»), y eventualmente la casa de recogidas para prostitutas «arrepentidas», construida claramente bajo el modelo conventual o carceral.

La situación política de España en aquel entonces no permitía desde luego la realización de tal proyecto, aunque parece ser que durante la ocupación francesa llegara a reglamentarse en la práctica la prostitución, pero seguramente con otras características que las ideales propuestas por Cibac. Sobre la vida cotidiana de las prostitutas en el burdel, bien a la espera del cliente, bien fuera del tiempo de comercio sexual dentro de su tiempo libre, disponemos de pocos documentos. No obstante, las representaciones de pretensión naturalista, sean pictóricas o novelísticas, pueden suplir en parte esta carencia.

La imagen del burdel que pretende ofrecernos el pintor sevillano es casi familiar, concordando con otros testimonios. Las pupilas están sorprendidas en sus rutinas cotidianas (fumar, bordar, conversar...) por la llegada de los militares, clientes potenciales, uno de los cuales está tal vez discutiendo el precio del servicio. La famosa fotografía de Luis Escobar («Señoritas de El alto de la villa») representando a un grupo de tres prostitutas albacetenses bebiendo anís y jugando a las cartas es otro testimonio muy posterior (1928) de prostitutas en la intimidad de su habitación, sorprendidas por el fotógrafo<sup>7</sup>

---

<sup>7</sup> Cfr. Manuel Agustín AGUIRRE, e. a. ((1985)). *Y hasta cuándo esperaremos mandan-dirun-dirun-dán*. Venezuela, : Editorial Nueva Sociedad.

El lupanar! ¡San Juan de Dios! ¡El Gobierno Civil! Tres sitios en que la mujer es únicamente la hembra, en que se siente excluida de la raza humana, en que se ve tratada con el trato que recibe del hombre la animalidad, preocupándole únicamente la conservación de aquel cuerpo en estado de salud, no por atención a su vida, sino por la vida y la salud de los demás.

En un texto pornográfico clandestino de finales del siglo XIX, el autor anónimo da la palabra a las prostitutas que se quejan precisamente de estar relegadas a la mera categoría de mercancía:

«Nos consideran únicamente como instrumentos venales de sus placeres, y como nos retribuyen con el oro se creen dispensados de toda consideración y nosotras no tenemos el derecho de exigir mejor trato.

Finalmente, también habría que aludir a las estrategias de solidaridad profesional y a las prácticas de sociabilidad que podían establecerse entre prostitutas, tanto en el burdel como en la calle. Los facultativos encargados de las revisiones médicas a las prostitutas se quejaban en efecto a menudo de que las pupilas oficiales pasaban sus cartillas sanitarias a compañeras clandestinas o enfermas.

Frente a la policía, también se daban similares mecanismos de ayuda Pero, a falta de diarios o de memorias íntimas como se han podido encontrar en otros países<sup>68</sup>, difícil resulta penetrar en la intimidad de las prostitutas, indagar en su vida cotidiana y sus prácticas de sociabilidad. Se trata pues solamente de meros apuntes que pretenden incidir en el tema.<sup>8</sup>

---

<sup>8</sup> G., A. A. ((1996) Enero-Junio ). *Ver y desear, la prostitución posmoderna*. Mexico: Vínculo Jurídico.

González, S. ((1989) ). *Los bajos fondos. El antro, la bohemia y el café*. México.: Ed. Cal y arena.



## 2.1.2 la prostitución en Latinoamérica

### 2.1.2.1 la sociedad moderna en Latinoamérica y la prostitución

La sociedad moderna ve a los trabajadores del sexo como lo más bajo y repugnante de la sociedad. Muchas veces olvidan que esas personas son seres humanos al igual que ellos, solo que por ciertas razones escogieron la prostitución como su medio de vida. Si existe una cantidad de prostitutas es porque también hay mucha demanda por parte de los clientes, por lo tanto, sin cliente no habría prostitución, y aunque parezca una paradoja toda la sociedad siempre ha mantenido los clientes en anonimato haciendo parecer a las prostitutas las malas aunque realmente son ellos los principales causantes de todo eso.

El gobierno de Puerto Rico ha creado una ley para tratar de controlar la prostitución en la isla cita de la siguiente manera:

Toda persona que sostuviere, aceptare, ofreciere o solicitare sostener relaciones sexuales con otra por dinero o estipendio, remuneración o cualquier forma de pago, será sancionada con pena de reclusión, por un término no mayor de noventa (90) días o pena de multa no menor de 1,000 dólares ni mayor de dos mil (2,000) dólares en primera convicción, y en subsiguientes convicciones con pena de multa no menor de dos mil (2,000) dólares ni mayor de cinco mil (5,000) dólares o pena de reclusión por un término no mayor de seis (6) meses. (Código Penal de PR Artículo 107-A.-Prostitución, Lexis.)

Cuando el gobierno de Puerto Rico sé de cuenta que la prostitución no puede erradicarse, y que en vano son los esfuerzos, puesto que esta actividad siempre ha existido y siempre existirá mientras que haya un cliente que pague por ello. Así que combatirla desde el punto de vista de la represión no sería el más adecuado. Es de esperarse que una legalización de tan controversial práctica conllevara tantas ventajas como desventajas. La mayor desventaja será la oposición de la Iglesia y de los grupos moralistas. La Iglesia lo detalla como pecado de fornicación, que excluye del reino de los cielos al que lo comete. Sin embargo los que defienden la legalización, frecuentemente invocan a la

autoridad de S. Agustín, que se decide por la tolerancia para evitar mayores perturbaciones. Debido a lo antes expuesto, podemos concluir que la Iglesia no tiene fundamentos encontrados para estar en contra de la legalización. Además, la Iglesia debe separarse del estado a la hora de tomar decisiones como éstas, de manera que la sociedad pueda discernir las leyes de lo moral.<sup>9</sup>

Sin embargo, en términos sociales la legalización de la prostitución se resume en la merma de actos delictivos que van desde las violaciones hasta el asesinato. También conlleva una baja en las poblaciones de personas infectadas con enfermedades venéreas debido a estas prácticas. Existen muchas maneras en las cuáles el gobierno puede controlar la legalización de la prostitución y así poder corregir el mal social.

El gobierno será el agente controlador de los posibles prostíbulos que se formarían a través de puntos estratégicos en toda la isla. No se permitirá un empeore de la situación actual. Me explico, la legalización de la prostitución no conllevaría el aumento de la tasa actual de prostitución, al contrario, conllevaría una merma debido a la naturaleza del hombre de ir en contra de las reglas y de satisfacer sus deseos sexuales.

El gobierno impondría ciertas reglas y/o leyes. Como por ejemplo, la apertura de un prostíbulo será autorizada por el gobierno a través del Departamento de Salud. No deberán existir prostíbulos cerca de escuelas, iglesias, hospitales y zonas urbanas. La ley impondrá la mayoría de edad y certificar que esta en perfecto estado de salud. Los requisitos serán claros: pruebas de salud y de dopaje cada 3 meses, estas últimas sin avisar. Para las personas que decidan trabajar en la prostitución se establecerían unas tarifas uniformes, al igual que otros países podrían organizarse y se les ubicaría en espacios determinados llamados "zona rosa". Se consideraría la posibilidad tener derecho al Seguro Social y hasta plan médico.

Este plan gubernamental que se trabajaría a través del Departamento

---

<sup>9</sup> Reich, W. (1985). *La revolución sexual*. México.: Ed. Planeta.

de Salud, trataría de concluir o al menos disminuir los problemas sociales relacionados a la prostitución tales como la deserción escolar, las violaciones y asesinatos de ambos sexos, agresiones, alteración a la paz y la prostitución como tal.

#### 2.1.2.2 La ciudad transpuesta

Decía que la ciudad de noche es otra, así como un oscurecimiento de su realidad a la par de la puesta en escena de otras luces hegemónicas en la negrura de su hábitat e inrastreables de día. Si bien el artefacto ciudad es el mismo, su apropiación es distinta de noche y lo evidenciamos en lo que también de día importa: los oficios y dinámica que traducen espontáneamente un proceso lleno de intrigas. Pero estos oficios son otros, algunos estigmatizados, pues agrupan nuevos actantes y se sirven de lo que denominaré “la ciudad transpuesta”, aquella que acoge muchas veces las sobras de la actividad diurna e incluso al resto de los habitantes que ejercitan su ciudadanía de una forma simbólica. Una de esas actividades es la prostitución, y como ella, hay otras de igual interés que repercuten en el medio urbano y que alteran –desde su excepción– la suerte de la ciudad. Es comprensible. Para que los prostíbulos demarquen su categoría, es decir, instituyan un foco de interés Para los usuarios y contemplen las necesidades de la demanda, es preciso que confluya En ellos una serie de elementos entre corrientes y exóticos. La conformación de las zonas Rosas llegan a su plenitud organizacional cuando se produce la aglutinación de prostitutas Y la concurrencia de clientes; sin ellos, no existiría la prostitución en el sentido estricto de Comercio y trata sexual, pues no habría oferta por parte de las mujeres, y por tanto, tampoco Un negocio instituido. Lo propio a la inversa, pues sin la demanda –masculina en la mayor parte de los casos– no habría razón para el trabajo sexual de mujeres. Sin embargo, vale apuntar que alrededor del negocio de la prostitución confluyen otros protagonistas que intervienen en la conformación de los centros de prostitución; su concurso es clave, pues

definen las condiciones laborales de muchas de las trabajadoras sexuales, así como los proxenetas, las matronas o, al interior de los locales, los “Pedros” o encargados de los predios, así como los vendedores de bebidas, hombres de seguridad y DJ. Más allá de esto, lo interesante es saber que las zonas rosas reciben cada día diferentes actantes; por tanto, su caracterización es distinta cada jornada, aunque las normas y conducta mantienen un registro medianamente uniforme. Bien sabido es que el tráfico de mujeres es esencial dentro de la prostitución, y que la rotación de locales es casi una rutina para ellas; sin embargo, existen algunas singularidades que hacen que los prostíbulos se proyecten cada noche de distinta manera a nivel no sólo de sus personajes, sino de ambientes y actividades.<sup>10</sup>

#### 2.1.2.3 La infraestructura y la realidad de los prostíbulos en la ciudad de Tacna.

Hablar sobre los burdeles, lenocinios o casa de citas en la ciudad de Tacna desde sus inicios hasta la fecha. Viene siendo un problema social donde la población viene conviviendo con este tema desde ya hace años atrás cuenta la historia realizada por fuente propia y realizando entrevistas a personas del ayer que vieron pasar los diferentes espacios que ocupan dentro de la ciudad estos establecimientos de la sexualidad, uno de las primeras casa de citas allá por los años 1950 a 1970 aprox. se encontraba ubicada en la 1ra cuadra de la av. Coronel Mendoza cerca al ovalo Leguía actualmente donde se trataba de una casona con cuartos los lados y espacios de estar para los clientes quienes estaban sentados fumando o tomando un te café esperando o simplemente conversando para ingresar a las habitaciones de las féminas.

Ya para los años 80 aprox. En la zona de los ángeles en el hoy distrito de Pocollay se ubicaba la casa de las muñecas donde eran callejones con habitaciones por lado y con estacionamiento al ingreso, donde el público pagaba 1 nuevo sol para su ingreso y recorrer estos espacios

---

<sup>10</sup> ABC. (2007-2015) Disponible en: [www.definicionabc.com](http://www.definicionabc.com).

para encontrar el momento adecuado de ingresar con las trabajadoras sexuales, el recinto era de material noble y techo a 2 aguas de calamina, ya para los años venideros se clausuro ya que el lugar estaba inmerso dentro de la zona urbana ya que a pocas cuadras se encontraba el mercado de la zona por lo que se realizó el cambio donde actualmente existe en la zona están cerca de la asociación La Colina y las chacras de Los Ángeles.

#### 2.1.2.4 Experiencias confiables.

Según lo revisado en revistas libros y páginas web se ha llegado a encontrar experiencias confiables que nos puedan dar unos amplios conocimientos sobre zonas rosa en otras ciudades. Y saber cómo se maneja en el aspecto cultural y social dentro de las ciudades.

- Ciudad de Puerto Rico. Caso 01.

Cuando el gobierno de Puerto Rico sé de cuenta que la prostitución no puede erradicarse, y que en vano son los esfuerzos, puesto que esta actividad siempre ha existido y siempre existirá mientras que haya un cliente que pague por ello. Así que combatirla desde el punto de vista de la represión no sería el más adecuado. Es de esperarse que una legalización de tan controversial práctica conllevara tantas ventajas como desventajas. La mayor desventaja será la oposición de la Iglesia y de los grupos moralistas. La Iglesia lo detalla como pecado de fornicación, que excluye del reino de los cielos al que lo comete. Sin embargo los que defienden la legalización, frecuentemente invocan a la autoridad de S. Agustín, que se decide por la tolerancia para evitar mayores perturbaciones. Debido a lo antes expuesto, podemos concluir que la Iglesia no tiene fundamentos encontrados para estar en contra de la legalización. Además, la Iglesia debe separarse del estado a la hora de tomar decisiones como éstas, de manera que la sociedad pueda discernir las leyes de lo moral.

Sin embargo, en términos sociales la legalización de la prostitución se

resume en la merma de actos delictivos que van desde las violaciones hasta el asesinato. También conlleva una baja en las poblaciones de personas infectadas con enfermedades venéreas debido a estas prácticas. Existen muchas maneras en las cuáles el gobierno puede controlar la legalización de la prostitución y así poder corregir el mal social.

El gobierno será el agente controlador de los posibles prostíbulos que se formarían a través de puntos estratégicos en toda la isla. No se permitirá un empeore de la situación actual. Me explico, la legalización de la prostitución no conllevaría el aumento de la tasa actual de prostitución, al contrario, conllevaría una merma debido a la naturaleza del hombre de ir en contra de las reglas y de satisfacer sus deseos sexuales.

El gobierno impondría ciertas reglas y/o leyes. Como por ejemplo, la apertura de un prostíbulo será autorizada por el gobierno a través del Departamento de Salud. No deberán existir prostíbulos cerca de escuelas, iglesias, hospitales y zonas urbanas. La ley impondrá la mayoría de edad y certificar que está en perfecto estado de salud. Los requisitos serán claros: pruebas de salud y de dopaje cada 3 meses, estas últimas sin avisar. Para las personas que decidan trabajar en la prostitución se establecerían unas tarifas uniformes, al igual que otros países podrían organizarse y se les ubicaría en espacios determinados llamados **“zona rosa”**. Se consideraría la posibilidad tener derecho al Seguro Social y hasta plan médico.

Este plan gubernamental que se trabajaría a través del Departamento de Salud, trataría de concluir o al menos disminuir los problemas sociales relacionados a la prostitución tales como la deserción escolar, las violaciones y asesinatos de ambos sexos, agresiones, alteración a la paz y la prostitución como tal.

- Ciudad de Holanda zona roja Ámsterdam caso 02

La Zona Roja de Ámsterdam es mundialmente famosa y esto no es una sorpresa. ¡Es un lugar único con muchas atracciones! Se comenta en

todo el mundo sobre la Zona Roja, pero esto no significa que todos entienden lo que sucede aquí. Para algunas personas es incomprensible como puede convivir en el Barrio Rojo la industria sexual con los vecinos “normales” que tienen su residencia en el mismo barrio.

¿Cuál es la antigüedad de este barrio?

La Zona Roja de Ámsterdam existe aproximadamente desde el año 1200. Claro que en esa época no se lo llamaba así. Hoy la Warmoestraat es la calle más visitada en la parte más vieja de la ciudad, comienza cerca de la Estación Central y al caminar se puede encontrar el Chickita's Sex Paradise, algunos locales gay con todo el cuero y el latex. Al inicio de la calle Zeedijk se conserva una de las casas más antiguas construida en madera.

La prostitución siempre estuvo presente, por ejemplo en la Edad Media los burdeles se hallaban en distintos lugares, por ejemplo los ubicados entonces en la actual calle Damstraat eran administrados por el Sheriff de Ámsterdam y sus hombres de confianza. El puerto de Ámsterdam siempre tuvo entre sus visitantes a gente de negocios y hombres de mar que frecuentaban la ciudad. En el siglo XVI la prostitución estaba prohibida pero en ese período se desarrolló aún más. En el siglo XVII es cuando aparecen las vitrinas en esta zona, o sea que el fenómeno actual se originó en la costumbre de las prostitutas que se ofrecían como mercancía desde la puerta o la ventana de su casa.

¿La prostitución es legal?

En octubre de 2000 se abolió la ley que prohibía los burdeles. Esto significa que todas las expresiones de esta profesión se encuentran en el marco de la ley. Aunque en el imaginario popular aún esta pregunta se sigue formulando.

### ¿Quién es el dueño de las vitrinas?

Existen diferentes propietarios. Siguiendo la reglamentación vigente cualquiera puede ser dueño de una vitrina de burdel, pero conviene aclarar que son algo caras. Las prostitutas destinan parte de su trabajo a pagar el alquiler de la vitrina. La renta se paga por turnos diarios que varían de 8 a 12 horas. Los precios los establecen los dueños pero van desde 40 a 120 euro por turno. Podemos entonces considerar a cada prostituta como una emprendedora independiente a cargo de una microempresa.

### ¿Las trabajadoras están registradas?

No. Nadie puede hacerlo e inclusive la policía lo tiene prohibido y en caso de necesidad deben contar con una autorización judicial para hacerlo. La policía solo debe controlar que las prostitutas sean mayores de 18 años y que tengan autorización válida para trabajar para Holanda. Los pasaportes u otros documentos de identidad no pueden ser retenidos, no deben hacer ninguna anotación o denuncia si todo está en orden. <sup>11</sup>

- Barrió rojo en la capital de Santiago de Chile.

El comercio sexual en Santiago, guste o no, es una realidad innegable. Por lo mismo, es necesario que exista un lugar físico disponible para que la actividad se pueda realizar. En Chile, a pesar de que la prostitución -de personas adultas- sea legal, los burdeles están prohibidos, lo que determina que el ejercicio de la actividad se haga de forma clandestina, en lugares cerrados, edificios residenciales o,

---

<sup>11</sup> <http://www.amsterdam.info/es/barrio-rojo/>. (s.f.).



simplemente, en la calle por las noches. Este hecho, como afirma el abogado Cristian Riego, “genera el deterioro de los barrios, impide un efectivo control de entradas en los edificios, brinda cobijo y oportunidades de actuación a cogotos y lanzas, al mismo tiempo que genera oportunidades de corrupción para funcionarios del Estado.”

Por esto la implementación de un barrio rojo sería una posible solución para, por un lado, disolver los núcleos de delincuencia y, por otra, establecer un control del comercio sexual en Santiago, que asegure el buen funcionamiento del sistema (tanto en términos de salubridad, higiene, seguridad, organización, etc.).<sup>12</sup>

## 2.2 ANTECEDENTES CONCEPTUALES

### 2.2.1 Definiciones

#### 2.2.1.1 Precisiones conceptuales

- Servicios recreacionales

Son los que ofrecen servicios turísticos integrados, conjuntos o complementarios entre si y que cuentan con instalaciones y/o infraestructura necesaria para la diversión diurna, nocturna y otros similares

- Snack/Bar:

A través del término snack/Bar, se designa a aquel establecimiento comercial en el cual los clientes consumen bebidas alcohólicas y no alcohólicas, aperitivos, infusiones, algún alimento como ser tapas, Bocadoillos, sándwiches, entre otros.

---

<sup>12</sup> <http://www.plataformaurbana.cl/archive/2006/07/06/barrio-rojo-en-santiago>. (s.f.).

Respecto de su estructura, el Bar tiene un elemento característico y que es de alguna manera el que le ha dado el nombre, que es la Barra o Mostrador, un pequeño muro más o menos de la altura del pecho de un individuo, sobre el cual está dispuesta una tabla alargada donde se servirán las bebidas y todo aquello que ordenen los clientes. La barra hace las veces de división de un Bar, porque dividirá al local en cuestión en dos partes. De un lado lo que se denomina como zona pública en la cual los clientes permanecen de pie, en la barra o en su defecto, sentados en taburetes o sillas altas, dispuestas una al lado de la otra. Y luego la zona privada, en la cual hay varias mesas dispuestas con sillas, de dos, tres, cuatro y hasta seis lugares en la cual una persona, conocida como camarero, se encargará de servirles la consumición a los clientes.

En tanto, detrás de la barra, es decir, al otro lado de donde se sientan los clientes, por lo tanto separado de su alcance, se encuentran dispuestos diversos muebles, aparatos y utensilios básicos muy necesarios para brindar el servicio de Bar en cuestión, como ser: la caja registradora, en la cual se van anotando las consumiciones para luego cobrarlas a través de un ticket en el cual se descompone punto por punto la consumición, una o más cámaras frigoríficas, las cuales aseguran la conservación de bebidas y alimentos, estanterías, en las cuales colocar las botellas de licores, de whiskies, vasos, jarras, platos, pocillos y todos aquellos recipientes que se utilicen para servir las bebidas y los aperitivos, una máquina para hacer café y un lugar en donde se puedan fregar y limpiar los cubiertos, platos y cualquier otro utensilio. En casi todas las partes del mundo, el Bar, resulta ser además un popular fenómeno social que ha marcado no solamente la cultura sino también las costumbres de varias generaciones. Porque el Bar desde sus inicios hasta nuestros días, aún con todos los cambios que han acontecido, sigue siendo uno de los tradicionales puntos de



encuentro entre los amigos, los enamorados, los amantes, entre otros grupos.<sup>13</sup>

- Nigth club:

Una discoteca, también conocida en Argentina, Paraguay y Uruguay como boliche, en México como antro y en los Estados Unidos y Chile como "discoteque", es un local público pago con horario preferentemente nocturno para escuchar música grabada, bailar, interactuar con otras personas y consumir bebidas. También se conoce como night club, *boîte*, disco, etc.

Foto N°11: Nigth club



- Lenocinio, prostíbulo o burdel:

Un prostíbulo o burdel es un recinto en el cual se ejerce la prostitución (la actividad que consiste en mantener relaciones sexuales a cambio de un pago). En dicho espacio, las prostitutas ofrecen sus servicios a los hombres interesados en contratarlas.

Por lo general los prostíbulos cuentan con un espacio común, donde

los clientes pueden beber algo y observar a las prostitutas, quienes suelen mostrarse con poca ropa. Además existen sectores privados a

Foto 12: lenocinio.



<sup>13</sup> ABC. (2007-2015.) Disponible en: [www.deficnionabc.com](http://www.deficnionabc.com).

los cuales, una vez acordada la contratación del servicio, se dirigen las trabajadoras sexuales con sus clientes.

Es frecuente que el prostíbulo sea dirigido y organizado por una mujer, conocida como madama o matrona. La responsable del prostíbulo, a su vez, puede estar bajo las órdenes de otras personas.<sup>14</sup>

- **Patio de comida:**

Comida preparada y servida en un corto período de tiempo; los alimentos acostumbran a estar previamente procesados y con gran cantidad de conservantes. En general, también son platos con un alto aporte de calorías, ya que el procedimiento utilizado para su realización acostumbra a ser la fritura.

El concepto comida rápida (del inglés conocido también como Fast food) es un estilo de alimentación donde el alimento se prepara y sirve para consumir rápidamente en establecimientos especializados (generalmente callejeros) o a pie de calle. El ejemplo de locales más extendido a nivel mundial, es la multinacional McDonald's.

Una de las características más importantes de la comida rápida, es que se consume sin el empleo de cubiertos, algunos de estos ejemplos son pizza, hamburguesas, pollo frito, tacos, sándwich, papas fritas, aros de cebolla, etc. Adicional a esta característica es que en la mayoría de los establecimientos de comida rápida no hay camareros (tampoco servicio de mesa) y las personas para pedir deben hacer una fila para pedir y pagar su comida, que es entregada en el instante para que posteriormente pueda ir a sentarse a disfrutar su comida, también tienes que recoger tu comida (como en casa). La mayoría de los lugares suele tener una ventanilla en donde puede ordenarse la comida desde el automóvil (Drive-In) para comerla en casa o en algún otro lugar.<sup>15</sup>

---

<sup>14</sup> ABC. (2007\_2015) Disponible en: [www.definicionabc.com](http://www.definicionabc.com).

<sup>15</sup> ABC. (2007-2015) Disponible en: [www.definicionabc.com](http://www.definicionabc.com).

## 2.2.2 Otras definiciones importantes

### 2.2.2.1 bases y enfoques teóricos.

- Recreación:

- a) Se entiende por recreación: "La actividad orientada a la distracción y al relajamiento; al desborde de energía física y mental, naturales del cuerpo humano y/o participación del grupo familiar en actividades lúdicas; y puede clasificarse dependiendo de la forma en que se realiza: informal y organizada, en las cuales participan Adultos, Jóvenes y Niños, y se desarrolla individualmente o en grupos".<sup>16</sup>
- b) "Es el desenvolvimiento placentero y espontáneo del hombre en el tiempo libre, con tendencias a satisfacer ansias físico-espirituales, de descanso, entretenimiento, aventura y socialización. El ser humano feliz es aquel que una satisfacciones diarias de su producción laboral, las formas gustosas de desarrollo individual compartidas o colectivas, que le permiten disfrutar con plenitud de su existencia en la comunidad
- c) "La recreación es una necesidad básica para vivir en una sociedad democrática. Ella puede ser: una actividad espontánea u organizada, bajo los auspicios privados o gubernamentales para el individuo será representada por cualquier ocupación que lo deleite en sus horas de placer. En ellos están incluidos los juegos y los deportes, las excursiones, los campamentos, los bailes, los grupos de discusión parlamentarias, el drama, la música, los trabajos manuales y las artes plásticas."<sup>17</sup>

- Imagen urbana:

La noción de imagen urbana forma parte del instrumento del diseño urbano, Kevin Lynch, poniendo el acento en la percepción subjetiva de la imagen urbana, nos dice en su libro *La imagen de la ciudad*: "Los

---

<sup>16</sup> M., W. L. (2006). *El gesto urbano de la prostitución en las ciudades de la paz y el alto*. Lima: hozlo s.r.l.

<sup>17</sup> *univo.edu.sv*. (20 de setiembre de 2015). Obtenido de [http://www.univo.edu.sv:8081/tesis/013445/013445\\_Cap2.pdf](http://www.univo.edu.sv:8081/tesis/013445/013445_Cap2.pdf)

elementos móviles de una ciudad y en especial las personas y sus actividades, son tan importantes como las fijas. No somos tan sólo observadores de éste espectáculo, sino que también somos parte de él, y compartimos el escenario con los demás participantes. Muy a menudo, nuestra percepción de la ciudad no es continua, sino más bien, parcial, fragmentaria, mezclada con otras preocupaciones. Casi todos los sentidos están en acción y la imagen es la combinación de todos ellos. Sin embargo, la imagen urbana no se reduce a la impresión subjetiva; en ella se manifiesta toda una serie de mensajes y significados que la propia sociedad quiere expresar; a este respecto Roberto Segre en "Las estructuras ambientales de América Latina" dice: "La especificidad arquitectónica y urbanística varía en concordancia con los atributos simbólicos de las funciones socialmente jerarquizadas por la comunidad e históricamente impuestas por la clase dominante sobre al resto de la población" Toda significación o simbolización formal o espacial proviene de una jerarquía de funciones, de un contenido ideológico, de una utilización de la técnica basada en relaciones económicas; concretas. Estas a su vez, corresponden a una estrategia de clase, y a las proposiciones económico-culturales condicionadas por los intereses de un grupo social determinado. La arquitectura-producto, es la resultante de la actuación de estos factores. Y se sitúa en un nivel específico de la praxis social.<sup>18</sup>

- Infraestructura urbana:

Conjunto de obras que constituyen los soportes del funcionamiento de las ciudades y que hacen posible el uso del suelo urbano: accesibilidad, saneamiento, encauzamiento, distribución de aguas y energía, comunicaciones, etc. Esto es, el conjunto de redes básicas de conducción y distribución: vialidad, agua potable, alcantarillado, energía eléctrica, gas y teléfono, entre otras, que hacen viable la movilidad de

---

<sup>18</sup> Públicas, s. d. (1978). *hic-al*. Obtenido de [http://www.hic-al.org/glosario\\_definicion.cfm?id\\_entrada=31](http://www.hic-al.org/glosario_definicion.cfm?id_entrada=31)

personas, abasto y carga en general, la dotación de fluidos básicos, la conducción de gas y la evacuación de los desechos urbanos.<sup>19</sup>

- Equipamiento Urbano:

Conjunto de edificaciones y espacios, predominantemente de uso público, en los que se realizan actividades complementarias a las de habitación y trabajo, o bien, en las que se proporcionan a la población servicios de bienestar social y de apoyo a las actividades económicas. En función a las actividades o servicios específicos a que corresponden se clasifican en: equipamiento para la salud; educación; comercialización y abasto; cultura, recreación y deporte; administración, seguridad y servicios.

Públicos. Aunque existen otras clasificaciones con diferentes niveles de Especificidad, se estima que la aquí anotada es la suficientemente amplia como para permitir la inclusión de todos los elementos del equipamiento urbano.<sup>20</sup>

De acuerdo a la cantidad de personas que la realizan se divide en:

- a) Colectivas
- b) Individual.

Dependiendo de las edades de quienes lo practican se clasifica en:

- a) Recreación para niños.
- b) Recreación para jóvenes.
- c) Recreación para adultos.**

Según el sector poblacional se clasifica en:

- a) Recreación Urbana.
- b) Recreación rural

Dependiendo del espacio físico en que se desarrolla se divide en:

- a) Recreación al aire libre
- b) Recreación bajo techo

---

<sup>19</sup> H., L. (1976). *CIDIV-INDECO*. Obtenido de <https://www.google.com.pe/#q=definicion+infraestructura+urbana>

<sup>20</sup> Públicas, s. d. (1978). *hic-al*. Obtenido de [http://www.hic-al.org/glosario\\_definicion.cfm?id\\_entrada=31](http://www.hic-al.org/glosario_definicion.cfm?id_entrada=31)

- Infraestructura y Equipamiento

El protagonista principal de cualquier actividad es el usuario. Es por eso que debemos conocerlo en los aspectos sociales.

Estas características nos permitirán establecer el tipo de usuario y dar una respuesta correcta a cada una de sus necesidades.

Precisamente una de las limitantes encontradas al inicio de esta investigación es la falta de Infraestructura de Servicios recreacionales, sexuales, turísticos y complementarios dentro del Departamento de Tacna, siendo esta una de las razones principales para dar respuesta del diseño arquitectónico, logrando así la atención adecuada a la demanda de la población sin necesidad de trasladarse a otro lugar en busca de una de diversión nocturna.

- Entorno Urbano

La accesibilidad es una cualidad del medio., las situaciones relacionadas con las capacidades físicas, sensoriales o cognitivas se han de tener en cuenta siempre desde un enfoque de globalidad, aplicando el enfoque del diseño para todas las persona, con el fin de satisfacer las expectativas y necesidades del conjunto de ciudadanos.

Es frecuente la existencia de obstáculos que obligan al peatón a modificar sus recorridos, en muchos casos poniendo en juego su seguridad, por ejemplo, vehículos mal estacionados en las aceras o sobre cruces peatonales, andamios de obras que interrumpen los itinerarios por las aceras, mobiliario urbano ubicado incorrectamente y a su vez con respuestas funcionales no pensadas para el uso de todos, alcorques sin proteger, letreros a alturas incorrectas, pavimentos en mal estado, cambios de nivel, etc.; se convierten en obstáculos infranqueables para el peatón.



- Salud:

Según la Organización Mundial de la Salud (OMS), la salud es la condición de todo ser vivo que goza de un absoluto bienestar tanto a nivel físico como a nivel mental y social. Es decir, el concepto de salud no sólo da cuenta de la no aparición de enfermedades o afecciones sino que va más allá de eso. En otras palabras, la idea de salud puede ser explicada como el grado de eficiencia del metabolismo y las funciones de un ser vivo a escala micro (celular) y macro (social).<sup>21</sup>

- Salubridad:

La palabra salubridad permite designar respecto de algo o alguien la calidad de salubre que ostenta, en tanto, cuando hablamos de salubre, nos estamos refiriendo concretamente a aquello que resulta ser bueno para nuestra salud, que implica algo saludable, por ejemplo, una dieta salubre, un hábito salubre, entre otras opciones. Y por otra parte, a través del término se estará haciendo referencia al estado de la salud pública, a la sanidad de un lugar x. Los vecinos denunciaron al restaurante de la esquina porque no cumple con los requisitos básicos de salubridad. Entonces, existen diferentes situaciones que son las que nos indicarán la presencia de salubridad o la ausencia de la misma en una determinada persona o en un espacio, como ser: la ausencia de limpieza, la falta de un control periódico en las condiciones de limpieza de un tanque de agua o en la cocina de un restaurante, la presencia de cualquier tipo de bicho, moscas, hormigas, entre otras. De lo mencionado líneas arriba se desprende que la palabra salubridad se encuentra en íntima relación con otros términos como: limpieza, higiene, salud, sanidad y se opone directamente al término de

---

<sup>21</sup> WordPress. (2008-2015). Obtenido de <http://definicion.de/salud/#ixzz3mE4ybekE>

insalubridad, que por supuesto implica la ausencia total de salud en una persona o en un hábitat.<sup>22</sup>

- Seguridad:

El término seguridad posee múltiples usos. A grandes rasgos, puede afirmarse que este concepto que proviene del latín *securitas* hace foco en la característica de seguro, es decir, realza la propiedad de algo donde no se registran peligros, daños ni riesgos. Una cosa segura es algo firme, cierto e indubitable. La seguridad, por lo tanto, puede considerarse como una certeza.<sup>23</sup>

- Bienestar:

Cuando uno piensa en bienestar inmediatamente le vienen a la mente palabras como la felicidad y la satisfacción porque justamente son estas dos cuestiones las que se vinculan íntimamente al concepto de bienestar y las que mejor lo definen, ya que bienestar es sentirnos satisfechos y al mismo tiempo felices.<sup>24</sup>

## 2.3 ANTECEDENTES CONTEXTUALES

### 2.3.1 Estudio de caso

#### 2.3.1.1 Tipologías Funcionales de Infraestructura de de infraestructura existen en la ciudad de Tacna.

A nivel local se cuenta con diferentes establecimientos públicos y privados que brindan atención a las personas adultas de género masculino.

Como parte de la Investigación se visitó algunos establecimientos para conocer a fondo el funcionamiento de sus espacios que puedan ser considerados en nuestro Proyecto.

---

<sup>22</sup>abc,d.(20072015).Obtenidodehttp://www.definicionabc.com/salud/salubridad.php

<sup>23</sup> WordPress. (2008-2015). Obtenido de <http://definicion.de/salud/#ixzz3mE4ybekE>

<sup>24</sup>abc,d.(20072015).Disponible en:<http://www.definicionabc.com/salud/salubridad.php>



Foto: N 13 lenocinio ciudad de Tacna



Foto: N 14 night club en el parque industrial de la ciudad de Tacna


A continuación mostramos las Infraestructuras existentes de lenocinios en la ciudad de Tacna:

### **2.3.1.2 Lenocinio Encuentros, Tacna-Perú**

El establecimiento, brinda los servicios de prestaciones de género femenino para el público adulto varón, sus instalaciones cuentan con un primer nivel la edificación cuenta con un ingreso sin retiro y directo desde la calle para los usuarios, generando un recorrido por los pasillos principales y secundarios, los cuales se encuentran libres de obstáculos

y ofrecen las medidas mínimas y máximas para la circulación de las personas. Las habitaciones están compuestas por aproximadamente 70 habitaciones las cuales no todas son usadas durante la semana de labor. La ventilación natural y artificial es mala no cuenta con luces de emergencia tampoco con salidas de emergencia para la evacuación de las personas solo cuenta con solo ingreso y salida a la vez.

Figura N N 04: Distribución de Lenocinio Encuentros infraestructura existente



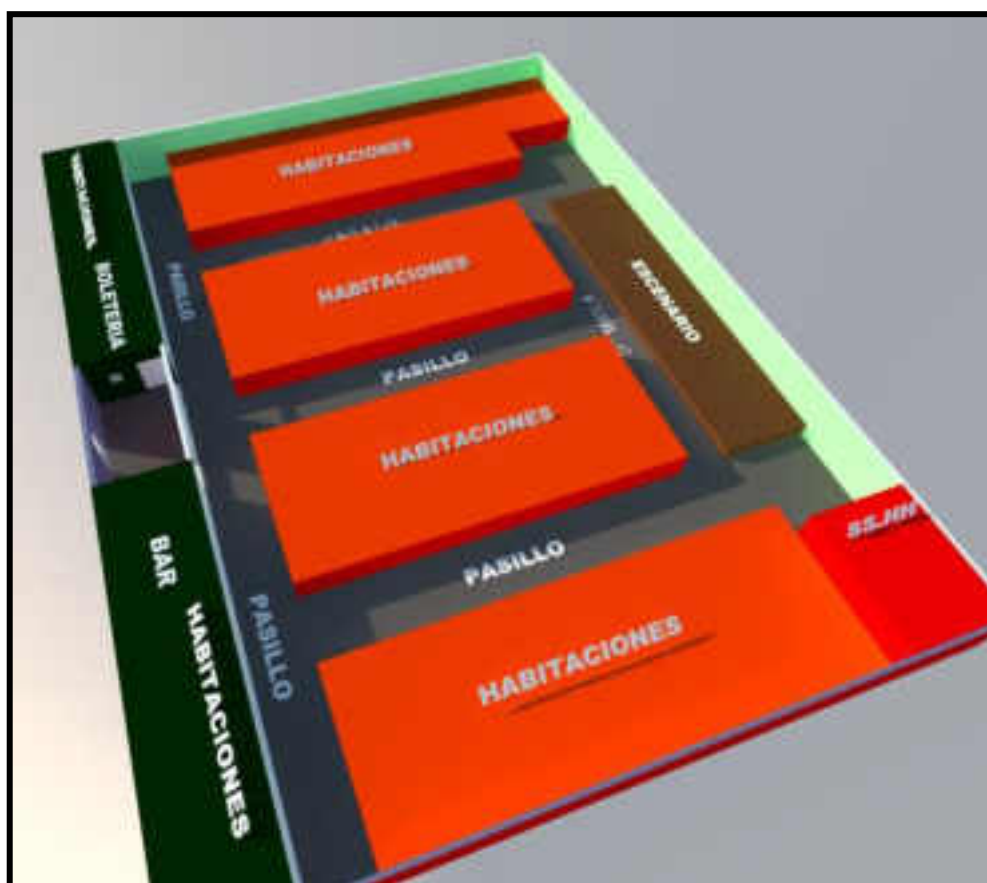
Fuente: Lenocinio Encuentros/visita guiada individualmente/Elaboración Propia (2016)

### 2.3.1.3 Lenocinio Venus, Tacna-Perú

El establecimiento, como se puede apreciar en la zonificación del lenocinio venus este cuenta con un hall pequeño donde se encuentra el acceso a la boletería, bar y también para el ingreso y salida de los clientes, cuenta con cominerías a los lados, el escenario se ubica en la

parte posterior y las habitaciones que se cuentan en un total aprox. de 65 habitaciones, cuenta con un baño para caballeros y el baño de las trabajadoras se encuentra dentro de la boleterías. No cuenta con salidas de emergencia, la ventilación es poca tanto la natural y artificial no contando así con luces de emergencia en los pasillos para cualquier eventualidad.

Figura N 05: Distribución de Lenocinio Venus infraestructura existente

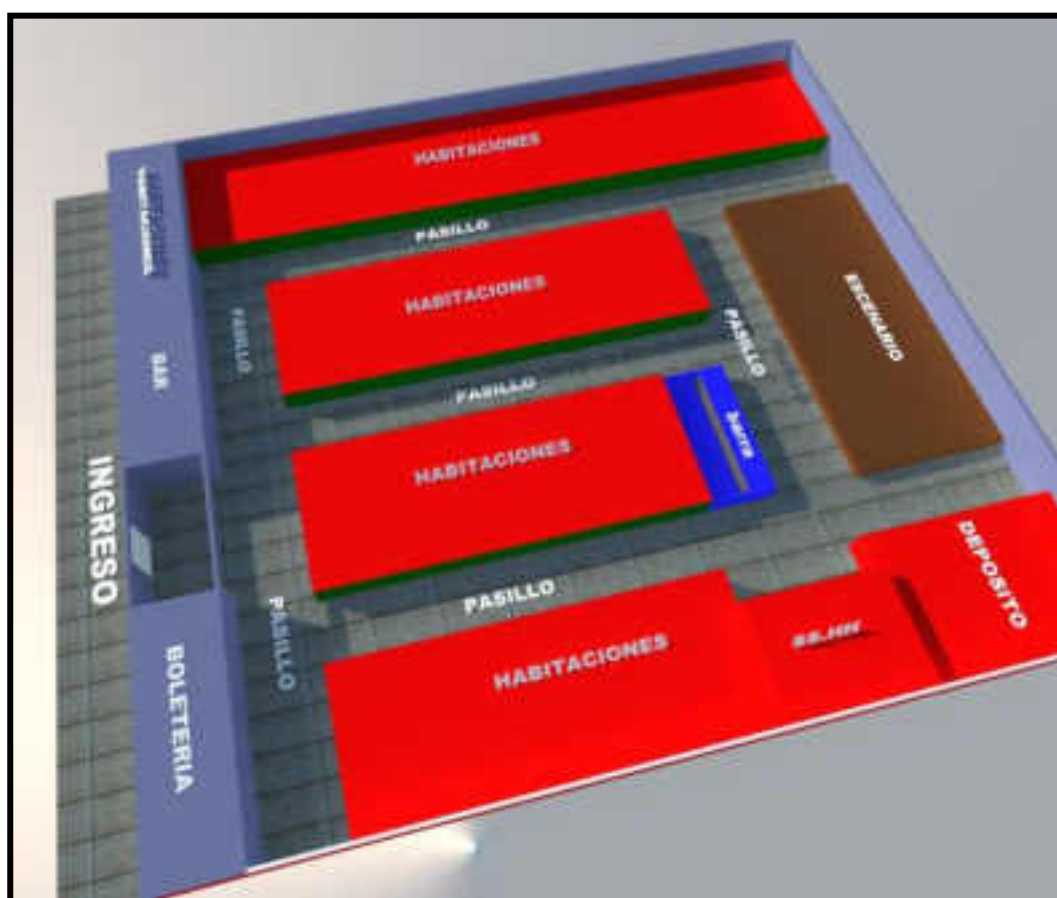


Fuente: Lenocinio Venus/visita guiada individualmente/Elaboración Propia (2016)

### 2.3.1.4 Lenocinio Cucardas, Tacna-Perú

El establecimiento, es el más grande de los 3 lenocinios visitados este cuenta con un ingreso principal que va directamente a la vía pública teniendo un hall, boletería y bar a los costados del ingreso, que es por donde también los clientes salen no cuenta con salidas de emergencia a los lados solo la puerta principal, su escenario se encuentra en la parte posterior del lenocinio, cuenta con poca ventilación natural y artificial, la iluminación es tenue no cuenta con luces de emergencia en los pasadizos salvo en el ingreso principal, este lenocinio cuenta con aprox. 80 habitaciones.

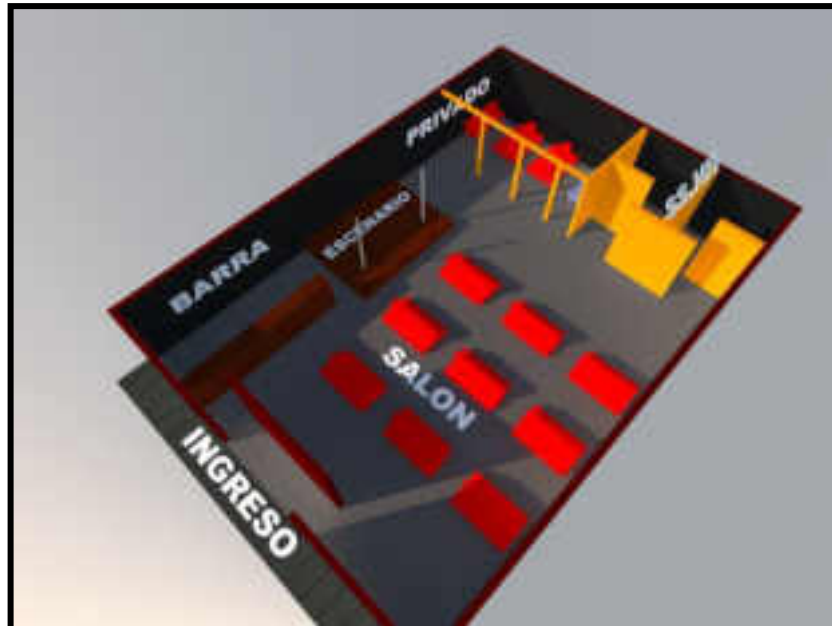
Figura N 06: Distribución de Lenocinio Cucardas infraestructura existente



Fuente: Lenocinio Cucardas/visita guiada individualmente/Elaboración Propia (2016)

### 2.3.1.5 Nigth club infraestructura existente

Como podemos apreciar en la zonificación del local de night club son típicos los que cuentan con un ingreso directo a la calle, no contando con otra salida de emergencia, se tiene un salón en la parte central del local, el escenario que está ubicado a un costado del salón la barra que a su vez funciona como caja, tiene una zona de privados los que están diferenciados del salón ya que estos son tapados con cortinas oscuras, los servicios higiénicos están ubicado en la parte posterior de los locales donde se ubica el de dama y varones, los cuales en muchos de ellos se encuentran en mal estado, la ventilación natural es nula ya que son terrenos medianeros, solo cuentan con ventilación artificial en este caso ventiladores que no hacen más que circular el aire mas no expulsarlo y tener una secuencia de ventilación ya que en esta zonas se produce bastante humo por los efectos del cigarro. Figura N 07: night club típico

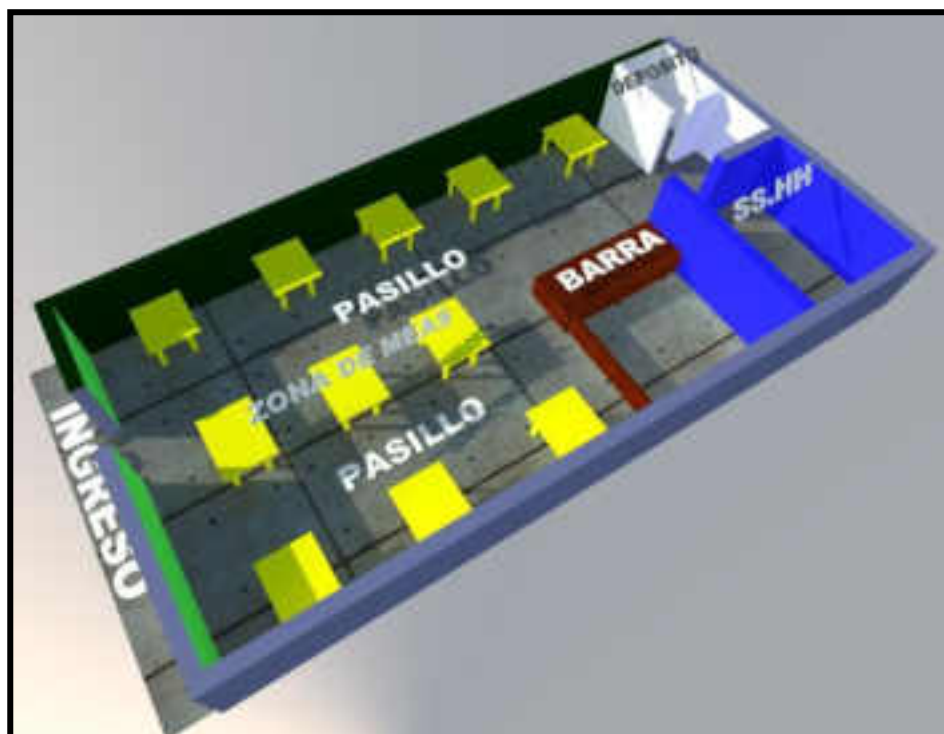


Fuente: night club típico parque industrial/visita guiada individualmente/Elaboración Propia (2016)

### 2.3.1.5 Snack/bar infraestructura existente

Los locales de snack/bar que se analizó en la visita a campo los cuales se encuentran alrededor de los establecimientos como lenocinio y night club se pudo apreciar la tipología de estos siendo en la gran mayoría típica por el espacio destinado para la venta de licor y en algunos casos venta de comida ya que algunos de ellos funcionan en la hora del mediodía como restaurantes usando la zona de depósito como cocina y en la noches hacen la función de bar, los locales cuentan con un baño tanto para damas como para caballeros una barra que hace a la vez la función de caja y la zona de mesas, el ingreso es directo a la calle, no contando con salidas de emergencia, la ventilación es baja ya que no cuentan con vanos, luces de emergencia para cualquier eventualidad.

Figura N 08 snack/bar típico



Fuente: snack/bar típico parque industrial/visita guiada individualmente/Elaboración Propia (2016)



- Lenocinio encuentros

CUADRO N°01 RESUMEN DE VISITAS REALIZADAS EN CAMPO DE LOS LENOCINIOS, NIGHT CLUB Y BARES DE LA CIUDAD DE TACNA						
UNIDAD	TIPO	AMBIENTES	CANTIDAD DE AMBIENTE	INSTALACIONES		OBSERVACIONES
				BUENO	MALO	
LENOGINIO ENCUENTROS	PRIVADO	escenario	1		X	el establecimiento no cuenta con las medidas de seguridad para su buen funcionamiento faltando las salidas de emergencia así como las luces de emergencia, los pasillos son de concreto pulido, los baños están en malas condiciones, faltando mantenimiento del mismo, las habitaciones de las trabajadoras no cuentan con servicio propio ni ventilación dentro de ellos. el ingreso va directo a la calle creando congestión los fines de semana a la salida.
		habitaciones	60		X	
		pasillo	3	X		
		caja	1		X	
		boleteria	1		X	
		bar	1		X	
		SS.HH.	2		X	

- Lenocinio venus

UNIDAD	TIPO	AMBIENTES	CANTIDAD DE AMBIENTE	INSTALACIONES		OBSERVACIONES
				BUENO	MALO	
LENOGINIO VENUS	PRIVADO	SS.HH.	1		X	El lenocinio venus así como el anterior no cuenta con un plan de contingencia para cualquier eventualidad que pueda suceder, así también las habitaciones no cuentan con baño propio, el establecimiento no tiene ventilación natural ya que cuentan con ventiladores en sus pasillos de piso pulido color rojo, el ingreso tiene un hall que da a la boletería y el bar, siendo este el único punto de escape para los consumidores.
		habitaciones	68		X	
		boleteria, caja	3		X	
		bar	1		X	
		pasillo	1	X		
		escenario	1	X		

- Lenocinio cucardas

UNIDAD	TIPO	AMBIENTES	CANTIDAD DE AMBIENTE	INSTALACIONES		OBSERVACIONES
				BUENO	MALO	
LENOCINIO CUCARDAS	PRIVADO	SS.HH.	1		X	el lenocinio las cucardas es el establecimiento mas grande ya que cuenta con 80 habitaciones en las cuales la primera fila cuenta con baños, mas no en los otros pasillos, cuenta con un deposito para limpieza y cajas de cerveza y gaseosas, no cuenta con salidas de emergencia solo la puerta principal donde se encuentra un hall que da a la caja y boletería del resinto, cuenta con un bar y una barra para la venta de licores un escenario amplio pero no tiene camerinos, el techo es de calamina de fibraforte y aluminio, no tiene buena ventilacion interior y no cuenta con un plan de contingencia. no se establece el estacionamiento ya que esta en la misma avenida y sirve de estacionamiento improvisado para taxis y vehiculos privados para los 3 lenocinios que se encuentran en la zona la avenida no esta asfaltada es de trocha asi como el ingreso a estos establecimientos.
		habitaciones	80		X	
		boletería, caja	3		X	
		bar	1		X	
		pasillo	1	X		
		escenario	1	X		
		barra	1	X		
		deposito	1		X	

- Nigth club

UNIDAD	TIPO	AMBIENTES	CANTIDAD DE AMBIENTE	INSTALACIONES		OBSERVACIONES
				BUENO	MALO	
NIGHT CLUB TIPO.	PRIVADO	SS.HH. Damas	1		X	los nighth club estan ubicados principalmente en el parque industrial de la ciudad se evaluaron 12 locales de la zona del parque industrial, estos locales no cuentan con licencias de funcionamiento ya que no cuentan con las normas basicas de seguridad y salubridad, son locales que tienen un ingreso con retiro hecho con triplay pintado, el cual forma un hall de no mas de 1.8 mt. de ancho dejando oco espacio para la evacuacion de los clientes y trabajadores, no cuentan con ventilacion natural ya que son medianeros, cuentan con ventilacion artificial por medio de ventiladores que no tienen donde hacer fuga al calentamiento que se da en el interior, los servicios higienicos cuentan con un inodoro y un urinario corrido para no mas de 4 personas, los cuales en su mayor parte estan malogrados, el mobiliario en muchos de los casos impide la salida rapida de los clientes que asiste. los ambientes privados estan separados del resto con cortinas oscuras.
		barra	1	X		
		ambientes privados	2		X	
		salon	1		X	
		escenario	1		X	
		SS.HH. Varones	1		X	
		caja	1		X	
		deposito	1		X	

- Snack bar

UNIDAD	TIPO	AMBIENTES	CANTIDAD DE AMBIENTE	INSTALACIONES		OBSERVACIONES
				BUENO	MALO	
SNACK/BAR	PRIVADO	zona de mesas	1		X	los snack/bar que se visitaron en campo son los que se encuentran ubicados alrededor de los lenocinios y nigth club de la ciudad de tacna, estos establecimientos en la mayoría de sus casos trabajan con la venta de menus pero en la noches hacen la funcion de bares donde se expide licor, estos locales muchas veces cuentan con un solo baño (mixto), el deposto es usado para guardar los licores y lo de la comida del dia el piso es de cemento pulido algunos son de material noble otros son techados con fibraforte, no cuentan con retiro en el ingreso, no cuentan con licencia de funcionamiento la ventilacion es nula ya que son locales que tienen una sola entrada y por ende una misma salida, no cuentan con luces de emrgencia y en muchos de los casos los baños estan cerca a la zona de cocina, no cuentan con estacionamientos.
		barra	1	X		
		pasillo	1		X	
		SS.HH. Varones	1		X	
		SS.HH. Damas	1		X	
		deposito	1		X	

RESUMEN GENERAL DE TRABAJADORES E INSTALACIONES EN LENOCINIO DE LA CIUDAD DE TACNA.												
UNIDAD	TIPO	TOTAL LENOCINIO	OCUPACION	TRABAJADORES		TOTAL TRABAJADORES	TOTAL	AMBIENTES	CANTIDAD DE AMBIENTE	INSTALACIONES		OBSERVACIONES
				HOMBRES	MUJERES					BUENO	MALO	
LENOGINIO	PRIVADO	3	seguridad	4		4	12	SS.HH.	1		X	según lo evaluado en campo y teniendo el resumen de los trabajadores y el estado de los ambientes podemos concluir que existe gran cantidad de trabajadores en los 3 lenocinios de la ciudad. Mas sus espacios y mobiliario entre otros estan faltos de mantenimiento pudiendo ocasionar peligros en caso de cualquier eventualidad para las personas que asisten a estos locales de diversion nocturna
			mozos	1	3	4	12	habitaciones	80		X	
			cajera		1	1	3	boleteria, caja	3		X	
			atencion chicas		45	45	135	bar	1		X	
			administracion (secretaria)	1	1	2	6	pasillo	1	X		
			barra	2	1	4	12	escenario	1	X		
			limpieza	2	2	4	12	barra	1	X		
bar (caja y mozo)						deposito	1		X			
				3	6	18						

RESUMEN GENERAL DE TRABAJADORES E INSTALACIONES EN NIGH CLUB EN LA CIUDAD DE TACNA.												
UNIDAD	TIPO	TOTAL NIGHT CLUB VISITADOS	OCUPACION	TRABAJADORES		TOTAL TRABAJADORES	TOTAL TRABAJADORES	AMBIENTES	CANTIDAD DE AMBIENTE	INSTALACIONES		OBSERVACIONES
				HOMBRES	MUJERES					BUENO	MALO	
NIGHT CLUB	PRIVADO	12	seguridad	4		4	48	SS.HH. Damas	12		X	El cuadro resumen podemos ver la cantidad de trabajadores que alberga en general estos locales contando con mozos, seguridad en puerta, cajera y dj, teniendo una cantidad aprox de 500 trabajadores en estos establecimientos. En general podemos tener los resultados de cuantos trabajadores y como se encuentran los establecimientos en sus diferentes espacios los cuales no estan en buenas condiciones para su uso.
			mozos	7		7	84	barra	12	X		
			cajera		1	1	12	ambientes privados	24		X	
			atencion chicas		18	18	216	salon	12		X	
			soido	1		1	12	escenario	12		X	
			administrador				0	SS.HH. Varones	12		X	
			barra	1	1	2	24	caja	12		X	
limpieza	2	2	4	48	deposito	12		X				

## 2.3.2 Dimensión socio económica

### 2.3.2.1 Población (provincial y distrital)

#### a) Población permanente

Según los resultados del XI Censo Nacional de Población 2007, la población censada de la Provincia de Tacna fue de 262,731 habitantes, concentrando el 91% de la población de la región (294,965) y el 0,96% con respecto a la población nacional. En el cuadro se aprecia que la tasa de crecimiento intercensal ha sido de 2,14%, superior al promedio regional (2%) y nacional (1,68%).<sup>25</sup>

Cuadro N 02: población Tacna

Prov./ Región/ País	Población Total 1993	Población Total 2007	Tasa de Crecimiento Anual
Provincia Tacna	193,514	262,731	2,12%
Región Tacna	223,768	288,781	2,0%
País	22,048,356	27,412,157	1,68%

Fuente: INEI- Proyección de los Censos Nacionales 2007, XI de Población y VI de Vivienda

#### b) Población migrante

La ciudad de Tacna constituye una de las ciudades de mayor tasa de crecimiento poblacional del país, principalmente por los altos índices migratorios. El 42% de la población migrante procede del departamento de Puno, el 16.5% del departamento de Lima, seguidos de Arequipa, Moquegua, Cusco, Ica, Piura, entre otros que representan el 41.5% de migrantes.<sup>26</sup> Ver Cuadro

<sup>25</sup>INEI – Censos Nacionales de Población y Vivienda 1993 y 2007

<sup>26</sup>INRENA - Diagnostico de problemas y conflictos del agua en la cuenca Locumba-Sama-Tacna.

Tabla N 01. Evolución Poblacional y Regional, Tasas Anuales y % Población Rural

Evolución Poblacional y Regional, Tasas Anuales y % Población Rural						
POBLACIÓN ANUAL	TASA	PERÚ	LIMA y CALLAO	Resto Dptos.	TACNA	PUNO
% Población Urbana 1940		35.40%	78.20%	37.10%	53.00%	13.00%
% Población Urbana 1940		73.00%	97.00%	81.10%	90.00%	46.30%
Tasa Anual Urbana 1940-2001		3.30%	5.50%	3.60%	5.10%	1.60%
Tasa Anual Urbana 1993-2001		2.00%	2.10%	1.90%	3.20%	1.60%

Fuente: INEI- Proyección de los Censos Nacionales 2007, XI de Población y VI de Vivienda

### c) Población transitoria

En octubre de este año, el número de movimientos de entrada de extranjeros al país por los distintos puestos de control a nivel nacional, ascendió a 336 mil 190, cifra superior en 13,9% a la registrada en similar mes del año 2012; así lo informó el Instituto Nacional de Estadística e Informática.<sup>27</sup>

De acuerdo con el Informe Técnico Evolución del Movimiento Migratorio Peruano, octubre de 2013, los extranjeros que registraron su ingreso provienen principalmente de Chile con 45,2%, mayoritariamente por el Puesto de Control Fronterizo de Santa Rosa en Tacna; seguido de Estados Unidos 10,2%, Ecuador 8,1%, Bolivia 4,9%, Colombia 4,8%, Brasil 4,5%, España 4,4%, Panamá 3,3%, Argentina y Venezuela 3,2%, cada uno, Holanda 2,3%, México 1,7%, y Francia con 1,4%.

Según sexo del total de extranjeros que ingresaron al país, el 52,4% son hombres y el 47,6% mujeres.

<sup>27</sup>El Instituto Nacional de Estadística e Informática –INEI, es el organismo central y rector del Sistema Estadístico Nacional, responsable de normar, planear, dirigir, coordinar y supervisar las actividades estadísticas oficiales del país.

Cabe resaltar que, en el período enero-octubre el movimiento de entradas de extranjeros creció en 9,7%, con respecto a similar periodo del año anterior.

#### d) Estructura poblacional

##### Población por sexo

La población estimada para el año 2013 fue de 333,276 habitantes, sin diferencia proporcional significativa entre la población masculina (51,81%) y femenina (48.19%). La Razón Hombre/Mujer es 1.07, significando que por cada hombre hay una mujer y este valor no ha variado en los últimos años<sup>28</sup>.

Tabla N 02:

Distribución poblacional según sexo departamento de Tacna, 2013

SEXO	POBLACIÓN	PORCENTAJE	RAZON H/M
HOMBRE	172,655	51.81	1.07
<b>TOTAL</b>	<b>333,276</b>	100.00	

Fuente: INEI- Proyección de los Censos Nacionales 2007, XI de Población y VI de Vivienda

<sup>28</sup>El Instituto Nacional de Estadística e Informática –INEI, es el organismo central y rector del Sistema Estadístico Nacional, responsable de normar, planear, dirigir, coordinar y supervisar las actividades estadísticas oficiales del país.

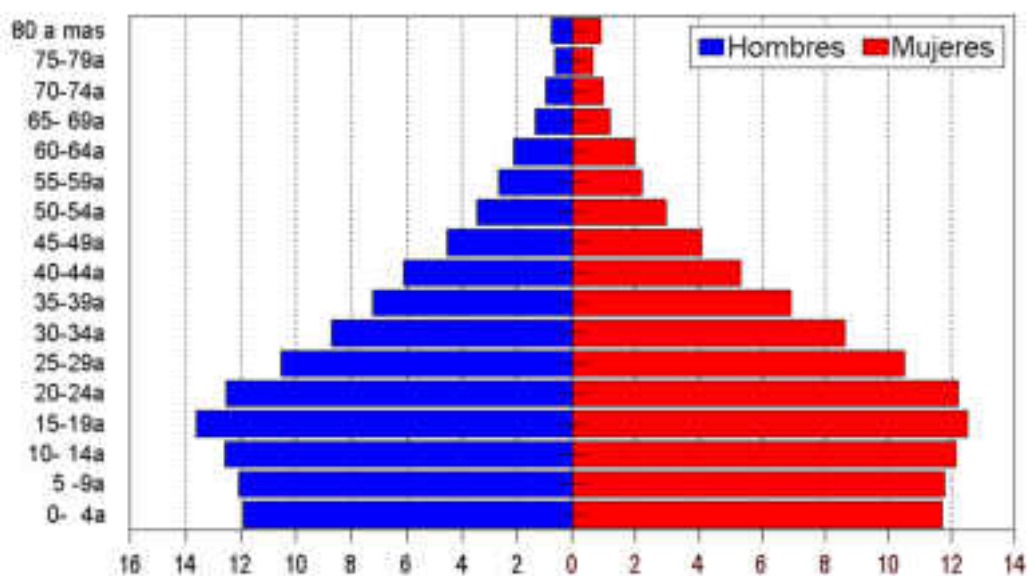


### 2.3.2.2 Población por quinquenio – Pirámide poblacional

En la estructura de la población según edad y sexo del año 1993, se observa una base ancha que indica una alta tasa de natalidad, elevada proporción de población adulto joven y una rápida tasa de crecimiento natural, típico de una pirámide progresiva de países en desarrollo.<sup>8</sup> Esta estructura poblacional determina prioridades de salud a temprana edad, ocurrencia de mortalidad y morbilidad en la niñez generando años de vida potencialmente perdidos.

Tabla N 03:

## PIRAMIDE POBLACIONAL Departamento Tacna, 1993



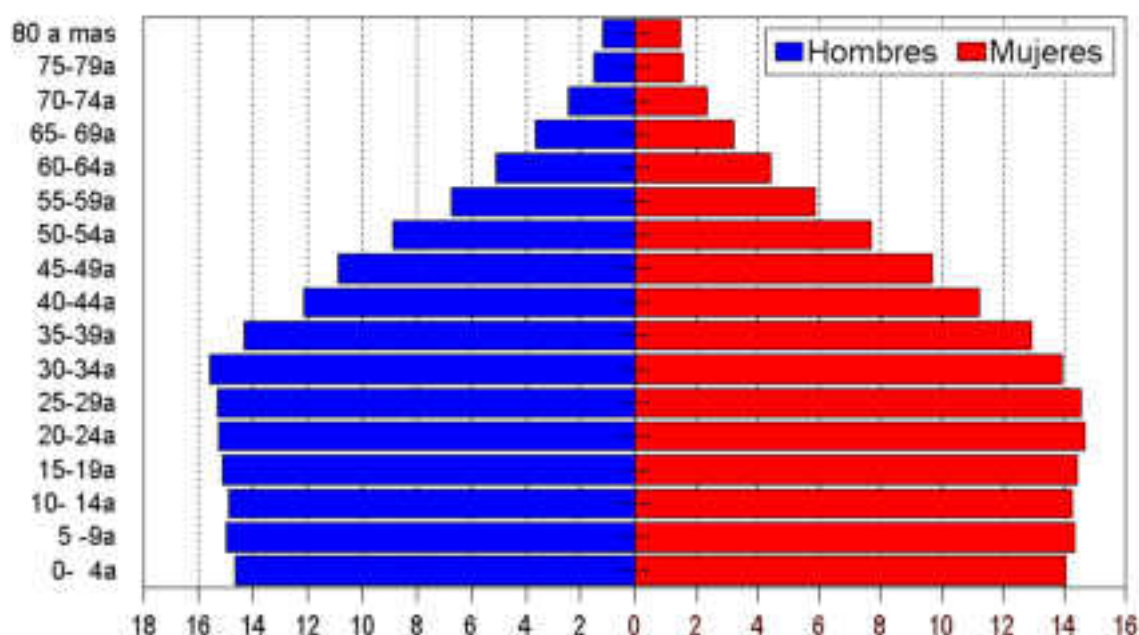
Fuente: EPP/DEPE/DEEPI

La pirámide poblacional del año 2013, en comparación con la presentada el año 1993, tiene la forma de campana, propio de los países en vías de desarrollo y que demuestra una variación que explica el inicio de la transición demográfica, donde es evidente el Ensanchamiento en las edades mayores (aumento progresivo a partir de los 30 años de edad) e indica un crecimiento lento de la población tacneña. Por otro lado, el vértice de la pirámide inicia un

ensanchamiento por el incremento de la población adulto mayor que es coherente con una mayor esperanza de vida al nacer.

Tabla N 04:

## PIRAMIDE POBLACIONAL Departamento Tacna, 2013



Fuente: EPP/DEPE/DEEPI

### 2.3.2.3 Densidad Poblacional

La provincia Tacna es la más poblada del departamento con 307,608 habitantes (92.3% de la población departamental), es casi 39 veces más que la población menos poblada (provincia Tarata). Las provincias Jorge Basadre y Candarave tienen similares densidades, no sobrepasan de 4 Hab./Km<sup>2</sup><sup>29</sup>.

<sup>29</sup>INEI –(1993 y 2007) Censos Nacionales de Población y vivienda

## DENSIDAD POBLACIONAL SEGÚN PROVINCIAS DEPARTAMENTO TACNA 2013

Tabla N 05:

Provincias	Superficie (Km <sup>2</sup> )	Población	Densidad (Hab. x Km <sup>2</sup> )
TACNA	8066.11	307,608	38.14
CANDARAVE	2261.10	8,323	3.68
JORGE BASADRE	2928.72	9,437	3.22
TARATA	2819.96	7,908	2.80
<b>Total Dpto.</b>	<b>16,075.89</b>	<b>333,276</b>	<b>20.73</b>

FUENTE: INEI / Dirección Nacional de Censos y Encuestas 2007, Estimación 2013

Los distritos con mayor población en la provincia Tacna son: Gregorio Albarracín, Tacna, Alto de la Alianza, Ciudad Nueva y Pocollay. Se resalta que al interior de la Provincia Jorge Basadre ningún distrito figura con menor población, casi similar a la provincia candarave donde sólo Curibaya categoriza con menor población, igualmente la provincia

Tarata ha mostrado repoblamiento, dado que solo Tarucachi está considerado con menor población.

DISTRITOS CON MAYOR PROPORCION POBLACIONAL  
DEPARTAMENTO TACNA 2013

Tabla N 06

AMBITO GEOGRAFICO		Total	varón	mujer	%	Razón
<b>PROVINCIA TACNA</b>	<b>TOTAL PROVINCIA</b>	<b>30760</b>	<b>15798</b>	<b>14962</b>	<b>100.0</b>	<b>1.1</b>
	DISTRITO CORONEL GREGORIO ALBARRACIN	10469	5349	5120	34.0	1.0
	DISTRITO TACNA	8970	4530	4439	29.1	1.0
	DISTRITO ALTO DE LA ALIANZA	3903	2002	1900	12.6	1.1
	DISTRITO CIUDAD NUEVA	3757	1918	1839	12.2	1.0
	DISTRITO POCOLLAY	2056	1081	975	6.6	1.1
<b>PROVINCIA CANDARAVE</b>	<b>TOTAL PROVINCIA</b>	<b>832</b>	<b>458</b>	<b>373</b>	<b>100.0</b>	<b>1.2</b>
	DISTRITO CANDARAVE	310	172	138	37.3	1.2
	DISTRITO CAMILACA	159	93	65	19.1	1.4
	DISTRITO CAIRANI	134	72	61	16.1	1.2
	DISTRITO QUILAHUANI	119	62	58	14.3	1.1
	DISTRITO HUANUARA	89	45	44	10.7	1.0
<b>PROVINCIA J.BASADRE</b>	<b>TOTAL PROVINCIA</b>	<b>943</b>	<b>590</b>	<b>353</b>	<b>100.0</b>	<b>1.7</b>
	DISTRITO ITE	348	214	133	36.8	1.6
	DISTRITO ILABAYA	341	220	120	36.1	1.8
	DISTRITO LOCUMBA	254	155	99	26.9	1.6
<b>PROVINCIA TARATA</b>	<b>TOTAL PROVINCIA</b>	<b>790</b>	<b>417</b>	<b>373</b>	<b>100.0</b>	<b>1.1</b>
	DISTRITO TARATA	342	176	165	43.2	1.1
	DISTRITO SUSAPAYA	80	43	36	10.1	1.2
	DISTRITO ESTIQUE	68	35	32	8.6	1.1
	DISTRITO SITAJARA	67	37	29	8.5	1.3
	DISTRITO TICACO	65	33	32	8.2	1.0
	DISTRITO CHUCATAMANI	64	35	28	8.1	1.2
	DISTRITO ESTIQUE PAMPA	60	33	26	7.6	1.2

FUENTE: INEI/MINSA/EPP-DEPE/RST

- Crecimiento poblacional:

En el gráfico inferior se muestra que el crecimiento poblacional a partir del Censo de 1940 (36,349 hab.) teniendo un comportamiento exponencial hasta el año 2012 (328,915 hab.). Desde el año 1993 al 2012 se incrementó 110,562 habitantes, que porcentualmente significa 50,63% y un promedio de 5,819 habitantes por año. La tasa de crecimiento intercensal de 1940-1961 fue de 2.9, observándose un notable ascenso en el periodo

1972-1981, luego en adelante muestra una disminución, siendo la tasa para el año 1,993 de 3.4 y para el año 2,012 es alrededor de 2,0<sup>30</sup>.

#### POBLACIÓN TOTAL Y TASA DE CRECIMIENTO ANUAL DEPARTAMENTO TACNA: 1940 – 2012

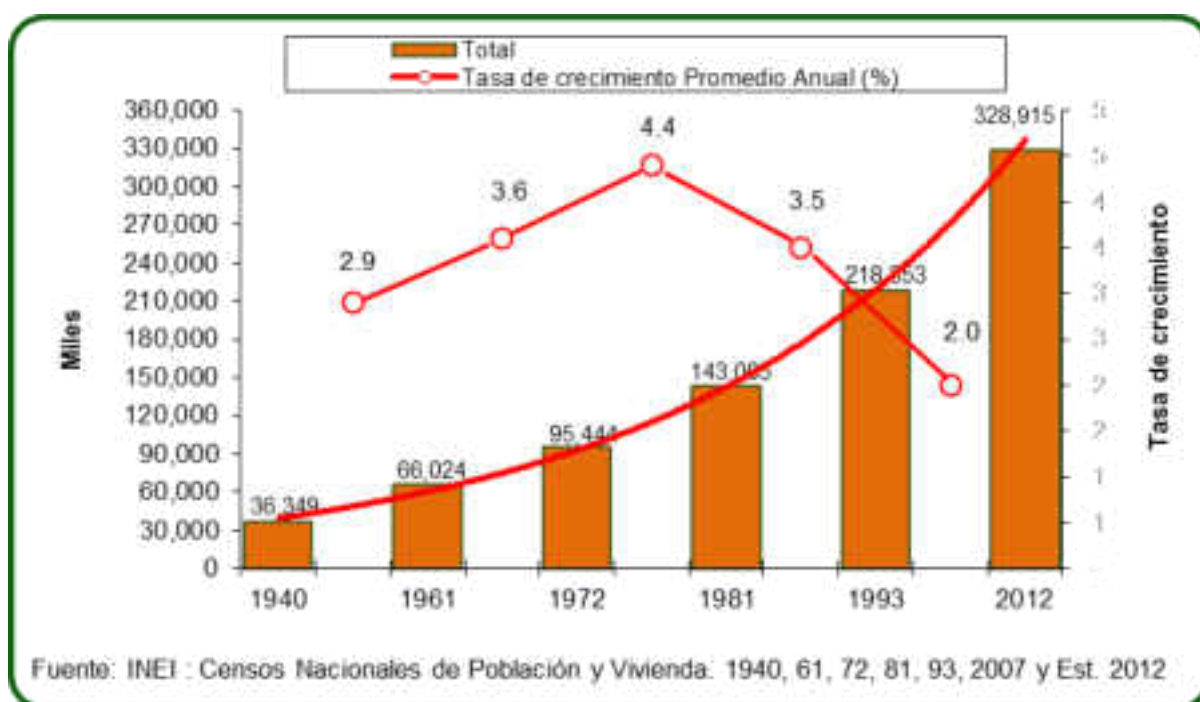


Tabla N 07:

- Movimiento migratorio en el Complejo Fronterizo “Santa Rosa” de Tacna

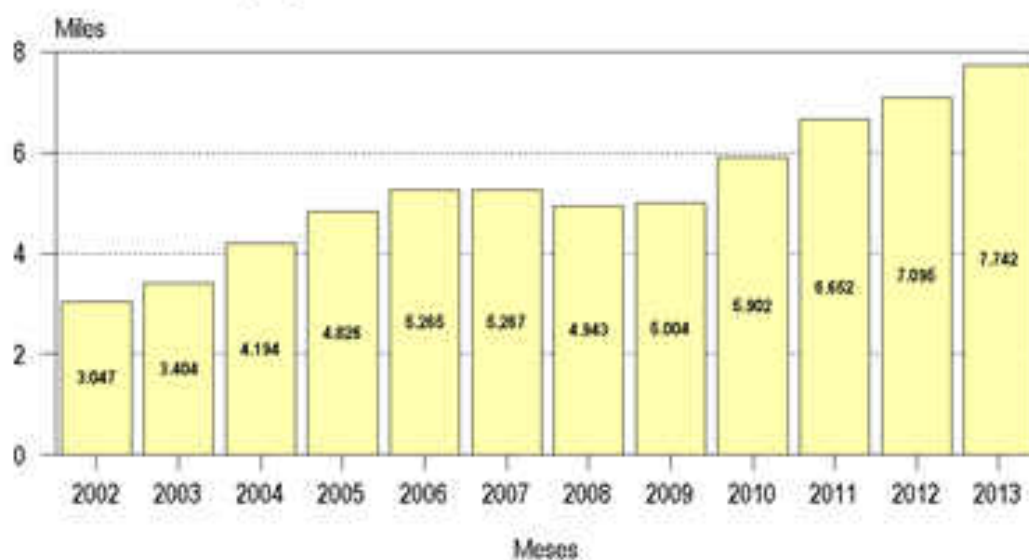
Tacna por su ubicación fronteriza, se caracteriza por ser un corredor migracional con alta tasa de turistas de diferentes partes del mundo y transeúntes de ciudades cercanas como el norte chileno y el oeste boliviano. El movimiento Migratorio de pasajeros que ingresan al Perú por el Complejo Fronterizo Santa Rosa, muestra una notoria tendencia

<sup>30</sup>INEI – (1993 y 2007)Censos Nacionales de Población y vivienda

al incremento desde el año 2002, que registró un total de 1'112,298 pasajeros,<sup>14</sup> y para el año 2013 fue 2'825'779 pasajeros, incrementándose en 133%. Es importante resaltar que en el año 2013, el mayor número de pasajeros que ingresaron al Perú fueron extranjeros<sup>31</sup>.

Tabla N 08:

### Promedio diario de tránsito de personas Complejo Fronterizo "Santa Rosa", 2002-2013

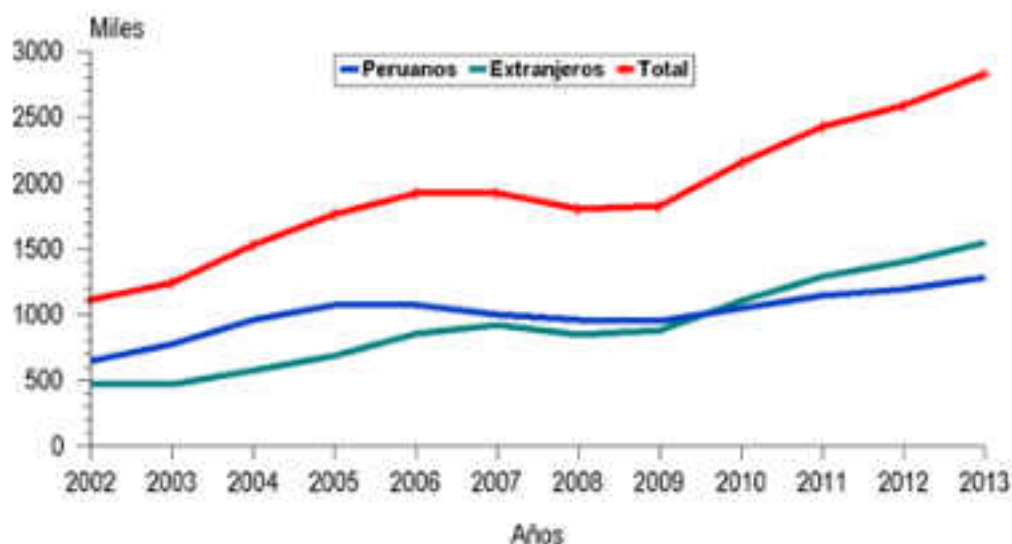


**Fuente:** Dirección General de Migraciones y Naturalización PCF Santa Rosa de Tacna. 2002-2013.

<sup>31</sup>INEI –(1993 y 2007) Censos Nacionales de Población y vivienda

Tabla N 09:

### Movimiento migratorio de pasajeros Complejo Fronterizo "Santa Rosa", 2002-2013



**Fuente:** Dirección General de Migraciones y Naturalización PCF Santa Rosa de Tacna. 2002-2013.

El flujo migratorio de personas a través del Complejo Fronterizo Santa Rosa ha ido incrementándose paulatinamente desde el año 2002 hasta el 228% al año 2013. El promedio de pasajeros diarios durante el último año de 7,742 personas/día.

- **Turismo receptivo.**

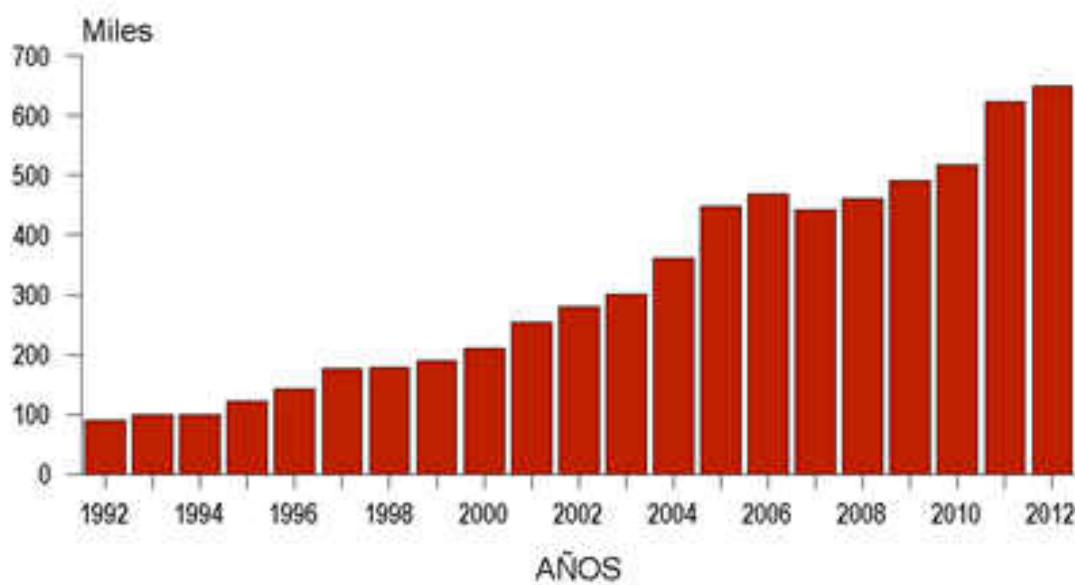
El incremento de pasajeros promedio/día que se está registrando a través del Complejo Fronterizo "Santa Rosa", se refleja en el crecimiento del turismo receptivo que reportan las agencias de viaje y servicios de hoteles en nuestra región, como lo observado por BADATUR, y el aumento de turistas significan fuentes de trabajo y venta de bienes y servicios que generan rentas a la región<sup>32</sup>.

<sup>32</sup>INEI –(1993 y 2007) (Censos Nacionales de Población y vivienda

Tabla N 10:

## TURISMO RECEPTIVO

### DEPARTAMENTO TACNA, 1992-2012



FUENTE: BADATUR

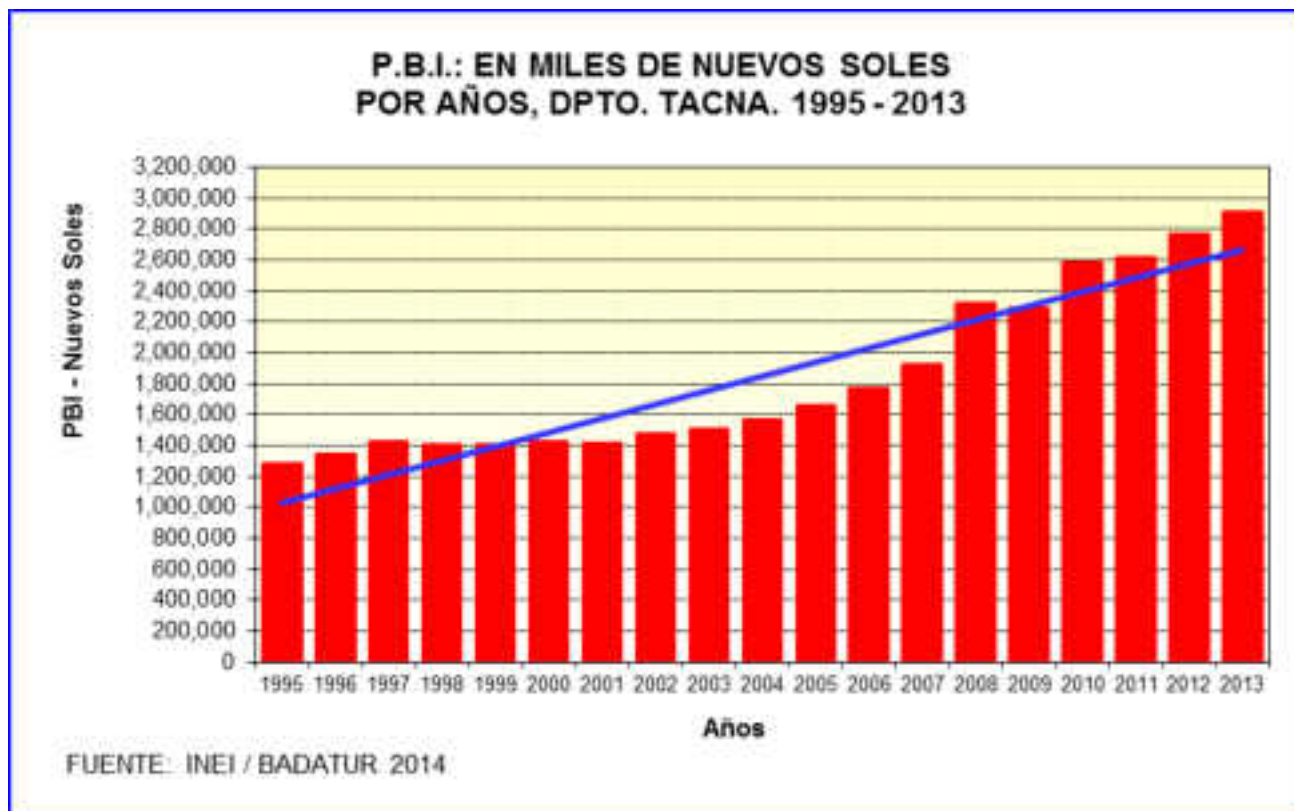
#### 2.3.2.4 Dimensión económica

- **Producto Bruto Interno (P.B.I.)**

El P.B.I. de la Región Tacna, durante el periodo 1995-2013 presenta un comportamiento ascendente, pero a partir del año 2003, empieza a crecer de manera sostenida hasta el año 2013, alcanzando a 2'912,356 nuevos soles.



Tabla N 11:



- P.B.I. por sectores productivos:

Desde el 2005 al 2012, los grandes sectores económicos no ha variado significativamente en su producción; se observa que la explotación minera viene disminuyendo en este periodo, era el primer sector hasta el año 2008 y para el año 2009 hasta el 2012 cambió al sector Comercio, Restaurantes y Hoteles como primer sector productivo, lo cual está ligado al rubro del turismo receptivo especialmente por extranjeros del país sureño, que es uno de los principales generadores de producción y representa para el 2012 el 20,9% del total del P.B.I.

La Industria manufacturera tiene una participación de 8,8% y la Agricultura, caza/silvicultura de 8,2%; la Pesca es el que menos aporta en la producción (1,7%)<sup>33</sup>.

Tabla N 12:

**COMPOSICIÓN PORCENTUAL DEL P.B.I. POR SECTORES DEPARTAMENTO TACNA, 2005– 20**

ACTIVIDAD	Porcentaje							
	1980	1985	1990	1995	2000	2005	2010	2012
AGRICULTURA, CAZA Y SILVICULTURA	10.1	8.2	11.5	8.6	8.86	8.58	8.3	8.19
PESCA	0.3	0.3	0.4	0.9	1.12	1.36	1.59	1.69
EXPLOTACION MINERA	37.2	44.6	28.8	28.2	25.35	21.57	17.79	16.29
INDUSTRIA MANUFACTURERA	7.9	6.3	7.6	7.7	8.07	8.36	8.65	8.77
CONSTRUCCION	3.2	2.7	3.1	5.7	5.41	6.06	6.71	6.97
COMERCIO, RESTAURANTES Y HOTELES	14.2	11.3	16.1	17.7	17.77	19.07	20.38	20.9
ALQUILER DE VIVIENDA	2	2.4	3.6	2.9	3.77	4.18	4.59	4.76
GUBERNAM. DE SERVICIOS PRODUCT.	7.1	7.2	7.6	6.1	6.32	5.99	5.67	5.54
OTROS SERVICIOS	18	17	21.3	22.2	23.34	24.83	26.31	26.91
<b>TOTAL</b>	<b>100</b>	<b>100</b>	<b>100</b>	<b>100</b>	<b>100</b>	<b>100</b>	<b>100</b>	<b>100</b>

FUENTE: INEI - BADATUR 2013

- Empleo

La participación en el mercado de trabajo de personas, a su vez, dicha participación presenta características diferentes al observarla por edad, sexo y ascendencia étnica racial, condiciones que refuerzan esas diferencias. La tasa de actividad de las personas significativamente inferior en comparación al nivel de actividad de la población en edad de trabajar. Las leyes contra la discriminación ofrecen un punto de partida para promover la inclusión de las personas en el mundo laboral. Según

<sup>33</sup>INEI – (1993 y 2007)Censos Nacionales de Población y vivienda

se observa en la Tabla 7., en su mayoría las personas cuentan con la ocupación de Trabajador independiente con un índice alrededor al 63,2 %, mientras que el 6,5 % tienen una ocupación de Obrero<sup>34</sup>.

Tabla N 13. Población Ocupada

POBLACIÓN OCUPADA SEGÚN CATEGORÍA DE OCUPACIÓN	%
Trabajo independiente	63,2
Empleado	16,2
Empleador o patrono	6,9
Obrero	6,5
Trabajador familiar no remunerado	5,2
Otro	1,6
Trabajador del hogar	0,4

Fuente: Primera Encuesta Nacional Especializada en el Perú-2012

### 2.3.3 Análisis y diagnóstico situacional de la ciudad de Tacna

#### 2.3.3.1 Aspecto Demográfico

El protagonista principal de cualquier actividad es el usuario. Es por eso que debemos conocerlo en los aspectos sociales. Estas características nos permitirán establecer el tipo de usuario y dar una respuesta correcta a cada una de sus necesidades.

Según los resultados del XI Censo Nacional de Población 2007, la población censada de la Provincia de Tacna fue de 262,731 habitantes, concentrando el 91% de la población de la región (294,965) y el 0,96% con respecto a la población nacional. En el cuadro se aprecia que la tasa de crecimiento inter censal ha sido de 2,14%, superior al promedio regional (2%) y nacional (1,68%).<sup>35</sup>

<sup>34</sup>INEI –(1993 y 2007 Censos Nacionales de Población y vivienda

<sup>35</sup>INEI –(1993 y 2007) Censos Nacionales de Población y vivienda

Tabla N 14:

## Evolución y Crecimiento Poblacional

PROV/REGION/ TACNA	POBLACION 1993	TOTAL	POBLACION TOTAL 2007	TASA DE CRECIMIENTO ANUAL
PROVINCIA TACNA	193,514		262,731	2,12 %
REGION TACNA	223,768		288,781	2,0 %
PAIS	22 048,356		27 412,157	<b>1,68 %</b>

Fuente: INEI Tacna

- Proyecciones y Estimaciones de Crecimiento Poblacional

La ciudad de Tacna constituye una de las ciudades de mayor tasa de crecimiento poblacional del país, principalmente por los altos índices migratorios. El 42% de la población migrante procede del departamento de Puno, el 16.5% del departamento de Lima, seguidos de Arequipa, Moquegua, Cusco, Ica, Piura, entre otros que representan el 41.5% de migrantes.<sup>36</sup>

---

<sup>36</sup>INRENA – Diagnostico de problemas

Tabla N 15.

Evolución Poblacional y Regional, tasas anuales y % de población rural

POBLACION TASA ANUAL	PERU		LIMA Y CALLAO	RESTO DEP.	TACNA	PUNO
	% POBLACION URBANA 1940	35,40 %		78,20 %	37,10 %	53,00 %
% POBLACION URBANA 1940	73,00 %		97,00 %	81,10 %	90,00 %	46,30 %
TASA ANUAL URBANA 1940 - 2001	3,30 %		5,50 %	3,60 %	5,10 %	1,60 %
TASA ANUAL URBANA 1993 - 2001	2,00 %		2,10 %	<b>1,90 %</b>	<b>3,20 %</b>	<b>1,60 %</b>

Fuente: INRENA

- Densidad Poblacional

La densidad poblacional en la Región de Tacna es de 20.46 personas por kilómetro cuadrado, dentro de las provincias, la provincia de Tacna es la que tiene mayor cantidad de personas por kilómetro cuadrado con 37,55 mientras en la provincia de Tarata existe menor población por kilómetro cuadrado.

Tabla N 16.

## Densidad Poblacional

PROVINCIA Y DISTRITO	SUPERFICIE KM2	POBLACION TOTAL PROYECTADA AL 30/06/2012	DENSIDAD (HAB/KM2)	POBLACIONAL
TACNA	8 066,11	302 852,00	37,50	
CANDARAVE	2 261,10	8 435,00	3,73	
JORGE BASADRE	2 928,56	9 641,00	3,29	
TARATA	2 819,96	7 987,00	<b>2,83</b>	

Fuente: INEI

### 2.3.3.2 Perfil socio económico.

- Análisis de campo.

La densidad de la población varón al 2013 en la provincia de Tacna cuenta con los siguientes índices por edades entre los 18 a 59 años de edad que es la población que se tomara en cuenta en el análisis de la tesis para identificar la cantidad de usuarios que asisten a estos recinto de recreación especial.

En general contamos con una población barón de 84220 hab. Dentro de la provincia de Tacna<sup>37</sup>.

Cuadro N 03 población varón provincia Tacna

<b>POBLACION PROVINCIA TACNA</b>	
<b>EDAD</b>	<b>VARON/TOTAL</b>
jove <sup>®</sup>	<b>40300</b>
18-29	
adulto joven	<b>29820</b>
30-44	
adultos	<b>14100</b>
45-59	
<b>TOTAL POBLACION</b>	<b>84220</b>

Fuente: INEI

La tabla nos muestra la cantidad de población varón que existe en la ciudad de Tacna por edades, lo cual nos da una población varón de 84220 habitantes en la provincia de Tacna.

<sup>37</sup>INEI –(1993 y 2007) Censos Nacionales de Población y vivienda

- Lenocinio:

Cuadro N 04 atenciones por día

	lunes	martes	miércoles	jueves	viernes	sábado	domingo
chicas	12	12	15	18	30	60	40
usuarios	3	4	4	5	6	6	5
	36	48	60	90	180	360	200
						TOTAL	974

Fuente visitados a nivel provincial 2016, elaboración propia.

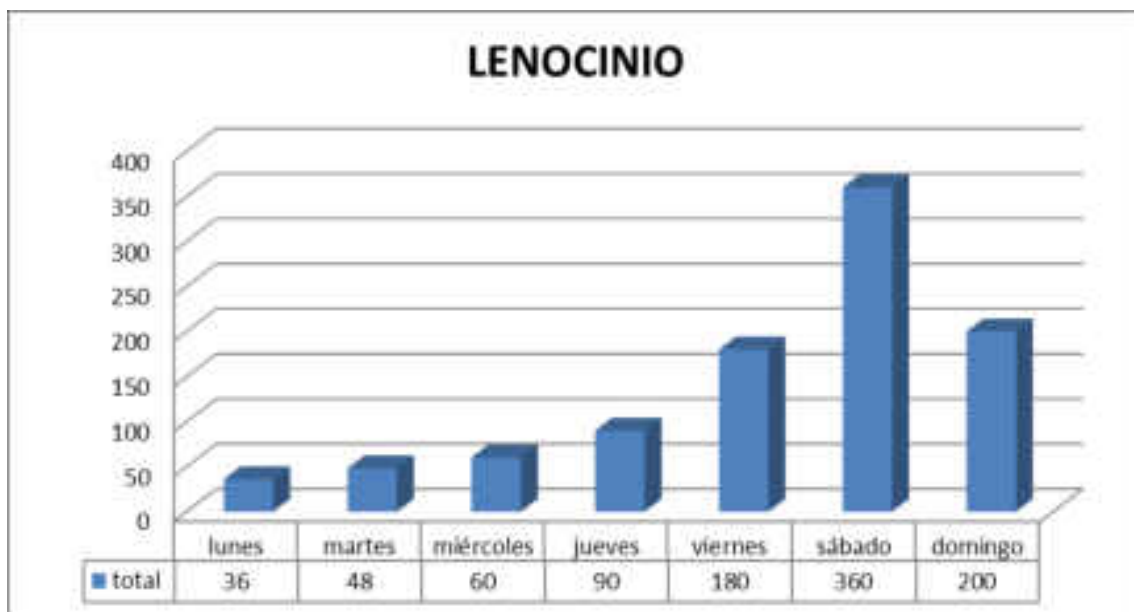
Nos basamos en las entrevista realizadas a las trabajadoras y trabajadores de los lenocinios de la ciudad indicando que en promedio cada trabajadora atiende 1 cliente a 2 clientes x hora trabajando el total de 8 h/día.

Por lo que en la tabla mostramos la cantidad de trabajadoras que se encuentran en los lenocinios por día y la cantidad de prestaciones que realizan por día teniendo así un promedio semanal de visitantes a estos centros nocturnos.

- Cuadro N 05. Promedio por día.

<b>L E N O C I N I O</b>	<b>x cada establecimiento</b>	
	<b>días</b>	<b>total</b>
	lunes	36
	martes	48
	miércoles	60
	jueves	90
	viernes	180
	sábado	360
	domingo	200
	total semana	974
	promedio x dia	139.14

Fuente visitados a nivel provincial 2016, elaboración propia



Fuente visitados a nivel provincial 2016, elaboración propia

Podemos apreciar en las tablas estadísticas que la población varón entre los días del fin de semana son donde más concurren a estos centros de diversión nocturna teniendo así una población por semana de 974 asistentes, con un promedio de 139.14 personas por día. En cada uno de los centros de diversión nocturna.

Lo que nos llevara posteriormente a tener un dato del total de personas asisten a estos centros. La cual indicamos a continuación.

- Cuadro N 06 total por lenocinio

<b>LENOCINIO</b>	
cant	3
usuarios	139.14
total x día	417.43

Fuente visitados a nivel provincial 2016, elaboración propia

Podemos decir que dentro de los 3 centros de diversión nocturna con los que cuenta la ciudad de Tacna en este caso los lenocinios que están ubicados en la zona de los Ángeles en el distrito de Pocollay tenemos un total por día de 417.43 hab. Teniendo en cuenta que por cada

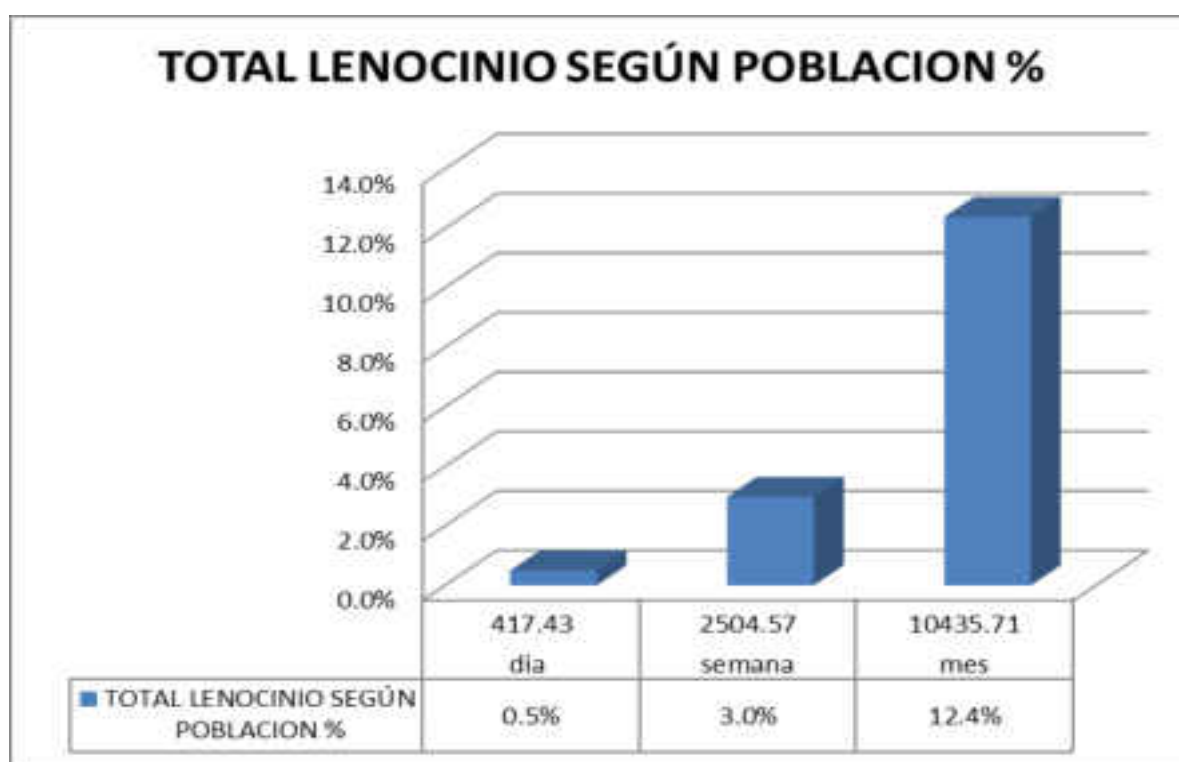


establecimiento encontramos un total aprox de 80 habitaciones por equipamiento.

- Cuadro N 07 total promedio nivel provincial

TOTAL LENOCINIOS X DIA, SEMANA, MES				TOTAL LENOCINIO SEGÚN POBLACION %		
	día	semana	mes	% día	% semana	% mes
<b>en total gnrl</b>	417.43	2504.57	<b>10435.71</b>	0.5%	3.0%	12.4%

Fuente visitados a nivel provincial 2016, elaboración propia



Fuente visitados a nivel provincial 2016, elaboración propia

Siendo así en relación al total de personas varones en la provincia de Tacna tenemos que decir que el 0.5% de la población general asiste a estos centros al día lo que lleva a un total mensual de 12.4% de personas que van y toman el servicio. A eso se le aumenta un 5% más de las personas que solo van a dar una vuelta sin entrar a tomar de los servicios que se brinda.

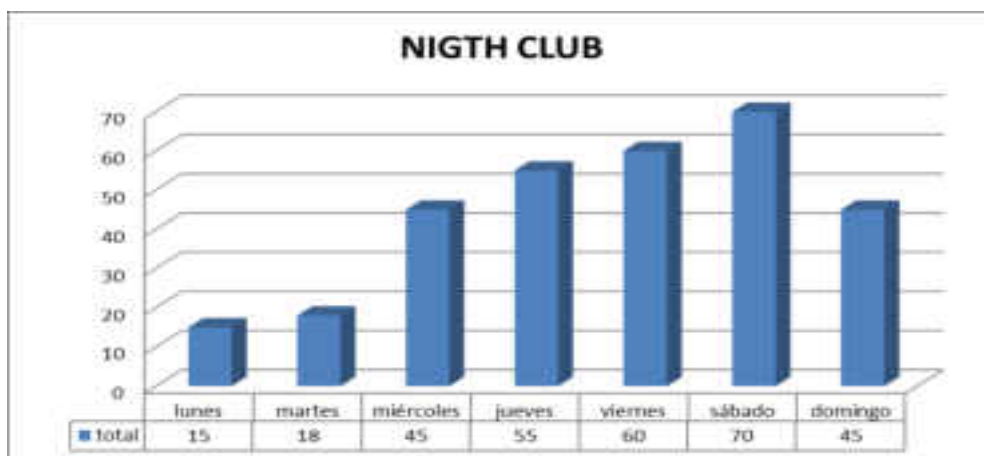
- Nigth club

De la misma manera que se viene realizando las entrevistas a los centros de recreación nocturna se realizó las visitas a los diferentes night club de la ciudad de Tacna que se encuentran ubicados en el parque industrial de Tacna teniendo resultados de asistencia de habitantes que consumen en estos establecimientos teniendo los datos aproximados para poder tener una conclusión sobre estos centros de diversión nocturna.

- Cuadro N 08 promedio por día

<b>N I G T H C L U B</b>	<b>x cada establecimiento</b>	
	<b>días</b>	<b>total</b>
	lunes	15
	martes	18
	miércoles	45
	jueves	55
	viernes	60
	sábado	70
	domingo	45
	total semana	308
	prom. X día	44.00

Fuente visitados a nivel provincial 2016, elaboración propia



Fuente visitados a nivel provincial 2016, elaboración propia.

Las tablas indican un promedio por día de 44 personas por día, la conformación del cuadro estadístico se llevó a cabo a través de la visita a estos lugares y encuetando a las personas que asisten y también a las personas que laboran dentro de estos establecimientos, sabiendo asi que los días de comienzo de semana son bajos a comparación de los fines de semana, por lo que se contabilizo en diferentes establecimientos las asistencias de las personas, muy aparte de las personas que laboran en estos establecimientos, se pudo apreciar también que existe gente que es transeúnte es decir que solo asiste y se queda por una hora a hora y media y salen del local, en la encuesta y la visita de campo que se realizó se contabilizo a las personas que están consumiendo dentro del local para poder tener la idea del total de personas que asisten a estos lugares.

- Cuadro N 09 total por night club

<b>NIGHT CLUB</b>	
cant	12
usuarios	44.00
total x dia	528.00

Fuente visitados a nivel provincial 2016, elaboración propia.

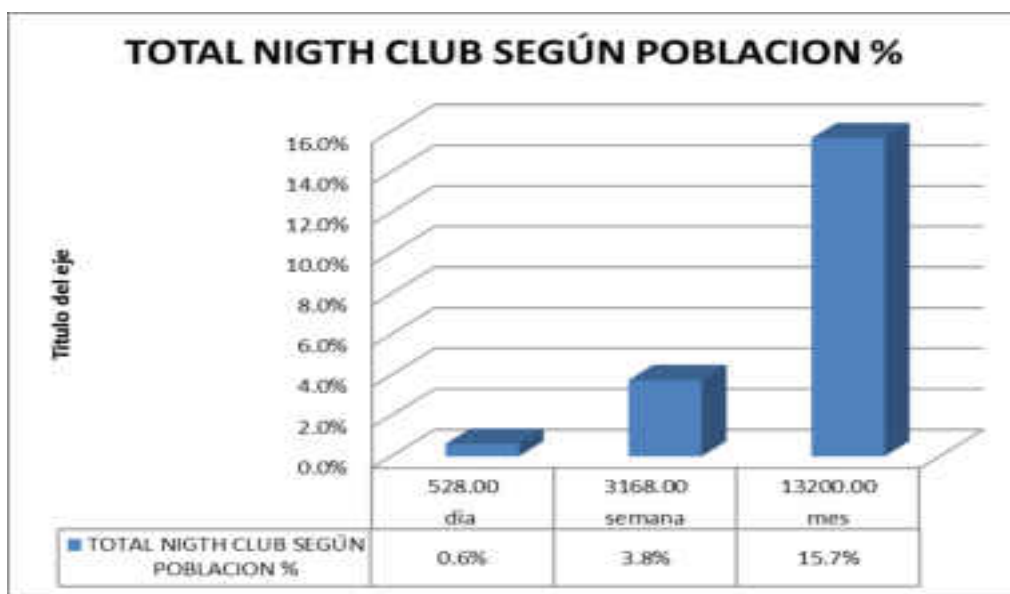
La investigación de campo que se realizó se pudo encontrar 12 establecimientos por los que se tomó datos de asistencia y se pudo contar con un promedio para poder tener datos que nos puedan ayudar a saber la cantidad de personas que asisten a estos establecimientos, por lo que contamos con un aproximado de 528 personas en total por los 12 locales que existen en la zona del parque industrial.

Esta estadística nos va ayudar a saber la población que asiste y así poder realizar el proyecto para la capacidad de aforo para nuestro proyecto.

- Cuadro N 10 total promedio nivel provincial

TOTAL NIGHT CLUB X DIA, SEMANA, MES				TOTAL NIGH CLUB SEGÚN POBLACION %		
	dia	semana	mes	% dia	% semana	% mes
en total gnrl	528.00	3168.00	13200.00	0.6%	3.8%	15.7%

Fuente visitados a nivel provincial 2016, elaboración propia



Fuente visitados a nivel provincial 2016, elaboración propia.

Apreciamos que a nivel provincial teniendo en cuenta la cantidad de población varón que tiene la ciudad de Tacna, en relación con los locales existentes se ve una gran demanda de estos lugares llegando hasta en un 15% por mes del total de la población varón de la ciudad.

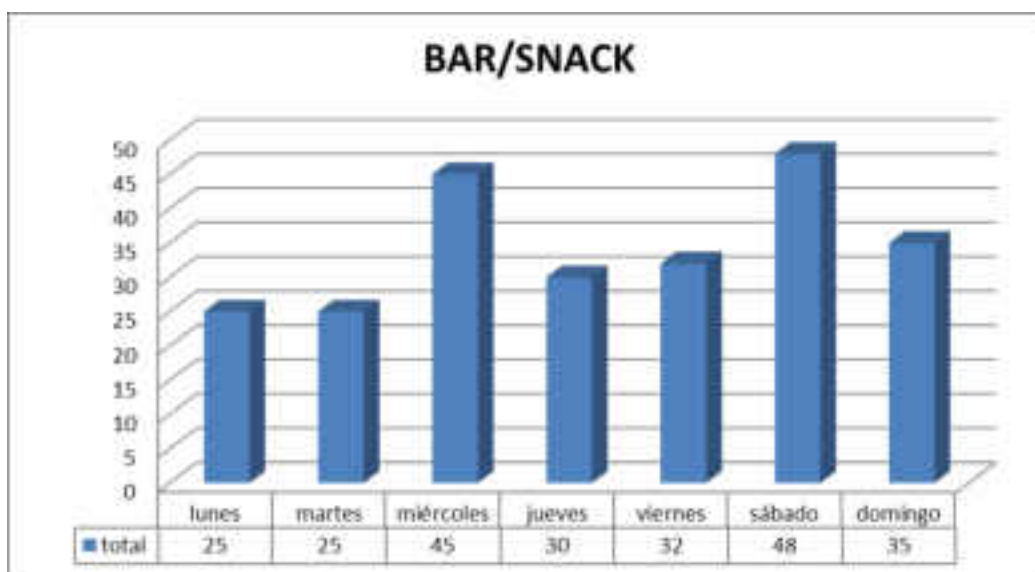
- Snack/bar

A su vez se hizo un estudio de sitio de los diferentes snack/ bares como están catalogados algunos de ellos pero que en la realidad funcionan como cantinas en muchos de los casos sin autorización municipal. Estos bares se encuentran a los alrededores de los lenocinios y night club, el estudio de campo que presentamos nos da una idea de la población asistente a estos locales haciendo una encuesta a las trabajadoras y llevando un conteo de las personas que acuden a los locales donde tendremos los siguientes datos:

- Cuadro N 11 promedio por día de asistencia

<b>S N A C K / B A R</b>	<b>x cada establecimiento</b>	
	<b>días</b>	<b>total</b>
	lunes	25
	martes	25
	miércoles	45
	jueves	30
	viernes	32
	sábado	48
	domingo	35
	total semana	240
	prom. X día	34.29

Fuente visitados a nivel provincial 2016, elaboración propia



Fuente visitados a nivel provincial 2016, elaboración propia

Se puede apreciar en las tablas que contamos con un promedio diario de asistencia a estos locales que se encuentran entre 25 a 48 personas teniendo un promedio por día de 34.29 personas por local.

El conteo y entrevistas se dio a 10 locales de la zona que estaban en funcionamiento en el turno de la tarde y la noche donde se pudo hacer la recolección de datos y sacar el promedio aproximado de personas.

- Cuadro N 12 total bares

<b>BAR</b>	
cant	10
usuarios	34.29
total x dia	342.86

Fuente visitados a nivel provincial 2016, elaboración propia

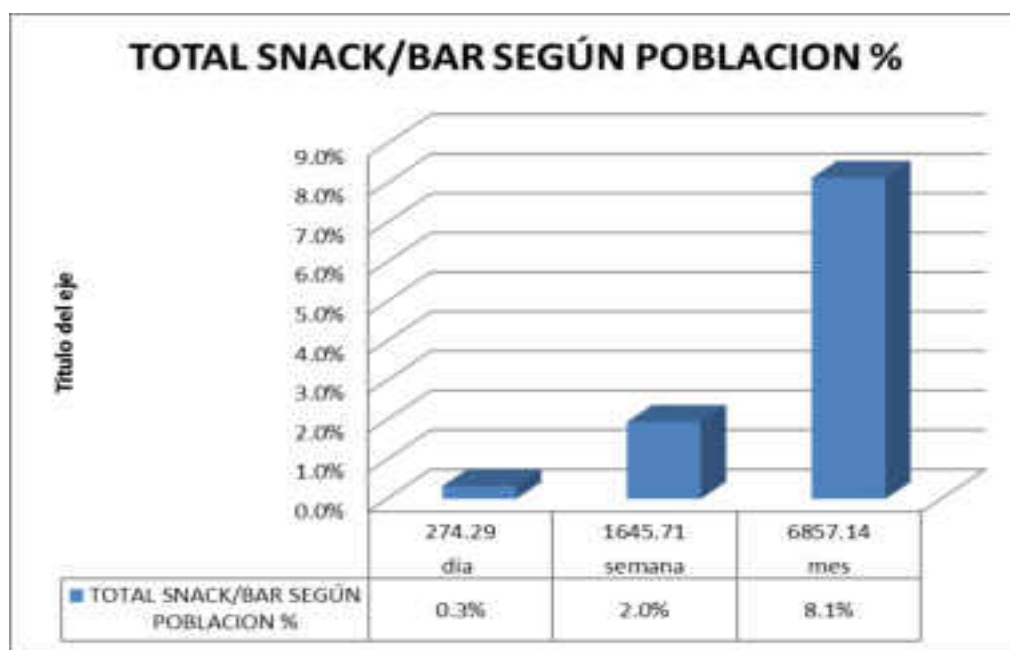
El total de personas por bares que existen a inmediaciones de los lenocinios y Nigth club en este caso era de estos locales tendría una población de 342.86 consumidores por día, teniendo una gran demanda de estos locales, los que no ofrecen una buena atención ya que en muchos de ellos no hay agua para el aseo así también no se encuentran con pisos, otros solo cuentan con techos de estera y en otros casos los baños están malogrados y sin ventilación.

Eso es lo que ofrecen estos establecimientos a sus consumidores que por la lejanía y al estar cerca de otras actividades nocturnas como es el lenocinio y el night club se ven allegados para continuar con su diversión.

- Cuadro N 13 total nivel promedio nivel provincial.

TOTAL SNACK/BAR X DIA, SEMANA, MES			TOTAL SNACK/BAR SEGÚN POBLACION %			
	dia	semana	mes	% dia	% semana	% mes
<b>en total gnrl</b>	274.29	1645.71	<b>6857.14</b>	0.3%	2.0%	8.1%

Fuente visitados a nivel provincial 2016, elaboración propia



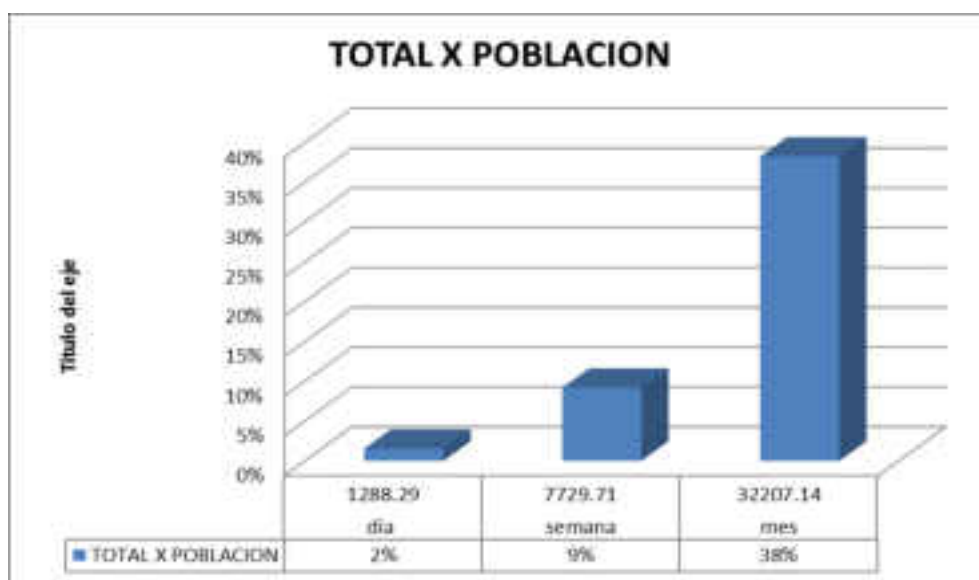
Fuente visitados a nivel provincial 2016, elaboración propia.

Podemos decir que mensualmente tenemos un Porcentaje de 8.1% de clientes en relación de la población general varón de la ciudad que asiste a estos lugares y eso es solo los que se encuentran a las cercanías de los establecimientos como lenocinio y night club mas no contamos con los que se encuentran en otros extremos de la ciudad de Tacna, por lo que existe la necesidad de brindar una mejor atención salubridad e higiene a las personas que buscan un tipo de recreación nocturna.

- Cuadro N 14 total población lenocinio night club y snack /bar

TOTAL X POBLACION	dia	semana	mes	% dia	% semana	% mes
	1288.29	7729.71	32207.14	2%	9%	38%

Fuente : visitados a nivel provincial 2016, elaboración propia



Fuente: visitados a nivel provincial 2016, elaboración propia

- Conclusión del análisis

Podemos concluir con lo analizado en los 3 establecimientos podemos decir que en un día la población asistente a estos locales es el 2% del total de la población varón de la ciudad de Tacna y haciendo un total de 1288.29 personas que van i vienen a estos locales. Donde se le da un 0.5% de la población turista extranjera y local.



## 2.3.4 Diagnostico F.O.D.A

<b>FORTALEZA</b>	<b>OPORTUNIDADES</b>	<b>DEBILIDADES</b>	<b>AMENAZAS</b>
Ubicación geográfica en las afueras del casco urbano. ya que no deberá estar cerca de iglesias, colegios, hospitales , etc.	Inexistencia de competencia y ejercer orientación o administración del propio municipio de Tacna.	Falta sistemas de agua desagüe y luz ya que es un terreno ubicado fuera del contexto urbano	Mucha competencia ya que son varios los lugares de diversión que se encuentran dentro de la ciudad de Tacna.
Accesibilidad a el centro de usos especiales, la cual ha sido establecida por el plan de desarrollo urbano de Tacna	Falta de un centro de usos especiales (zona rosa) ya que los actuales se encuentran ubicados dentro de la zona urbana. Reubicando estos y ubicándolos fuera de la zona de viviendas .	Accesos a vías, ya que se necesita la habitación de la misma para poder tener acceso a la infraestructura	Cambios en el entorno de la infraestructura ya que es una propuesta nueva.
Infraestructura de entretenimiento con seguridad privada desde el ingreso al establecimiento como a la salida contando con sistemas de vigilancia.	Búsqueda de nuevas alternativas para la mejora de la ciudad y alrededores.	Ubicación dentro del casco urbano, donde los centros tienen demanda de la población adulta.	Crecimiento de caudal de rio seco ocasionando así el pase vehicular y peatonal a la zona.
Mayor demanda de público turista nacional e internacional	Apoyo privado o gubernamental	Carencia de servicios adecuados	Falta de trabajadores de seguridad capacitados

## 2.3.5 ANÁLISIS SITUACIONAL DE LA CIUDAD DE TACNA

### 2.3.5.1 Aspecto Geopolítico

La ciudad de Tacna se encuentra ubicada en el extremo sur occidental del país. Su ubicación geopolítica es particularmente interesante por la cercanía a las regiones del país como Moquegua, Puno, Arequipa, Cusco, etc. Además a los países de Chile, Bolivia y su radio de acción en América del Sur.

Esto se comprueba mediante los datos de movilización que existe de manera importante al determinar que la ciudad de Tacna ocupa el segundo lugar a nivel nacional en el ingreso de turistas extranjeros a través del Complejo Fronterizo Santa Rosa, constituyendo a la vez el principal acceso terrestre en el país.

- Aspecto Físico

La ciudad de Tacna tiene un clima templado, la temperatura media mínima anual es de 13 °C, la temperatura mínima absoluta es de 6°C, se registra en el mes de Julio; la máxima absoluta es de 27,9 °C, se registra en el mes de Febrero, y el promedio anual de la temperatura es de 18,6 °C.

- Aspecto Económico

En la Ciudad de Tacna se realizan diferentes actividades económicas destacando entre el comercio y servicios. Aunque no realizan un gran aporte al PBI Regional, se convierten en un atractivo para las personas foráneas, sobre todo los chilenos.

### 2.3.5.2 Selección de alternativas de localización específica

Para realizar la selección del terreno, se debe de cumplir con lo señalado en el Reglamento Nacional de Edificaciones, referente a

locales comerciales y uso de suelo de acuerdo al Plan de zonificación Urbana con sus respectivas Normas Técnicas para Proyectos de Arquitectura Comercial.

#### 2.3.5.3 Requerimientos de Localización

- Terrenos cedidos o asignados

Los gobiernos locales, comunidades o entidades propietarias podrán ceder o asignar terrenos destinados a uso de lenocinio de acuerdo a las normas Legales Existentes, los mismos que deberán cumplir con los siguientes requisitos:

Predominantemente planos o en su defecto con una pendiente no mayor al 35%.

Prescindir de terrenos arenoso, pantanosos, arcillosos, limosos, antiguos lechos de ríos y con preferencia de residuos orgánicos o rellenos sanitarios.

- Disponibilidad de Servicios Básicos

Abastecimiento de agua potable adecuada en cantidad y calidad.

Disponibilidad en drenaje de aguas pluviales, energía eléctrica y agua potable.

Disponibilidad en comunicaciones y red telefónica.

- Accesibilidad y Localización

La accesibilidad peatonal y vehicular deben ser de tal manera que garanticen un efectivo y fluido ingreso al establecimiento de público.

#### 2.3.5.4 Condiciones Físicas del Terreno

Tamaño: Debe permitir el desarrollo de los programas de las unidades de la edificación a proyectar, así como las ampliaciones futuras previsibles y los espacios para estacionamiento y área verde (35%), que permitan la integración de la actividad con los espacios externos.

Planimetría: En lo posible deberán de ser terrenos de forma regular, casi cuadrados, con superficie plana y con dos accesos como mínimo.

Condiciones físicas: Deben tenerse en cuenta la capacidad portante (resistencia de suelo) o su vulnerabilidad a inundaciones, desbordes y/o aludes.

- Orientación y ventilación

El terreno debe de estar situado en un lugar que permita tener características óptimas de asoleamiento y ventilación, que proporcionen condiciones ambientales altamente satisfactorias para la propuesta arquitectónica.

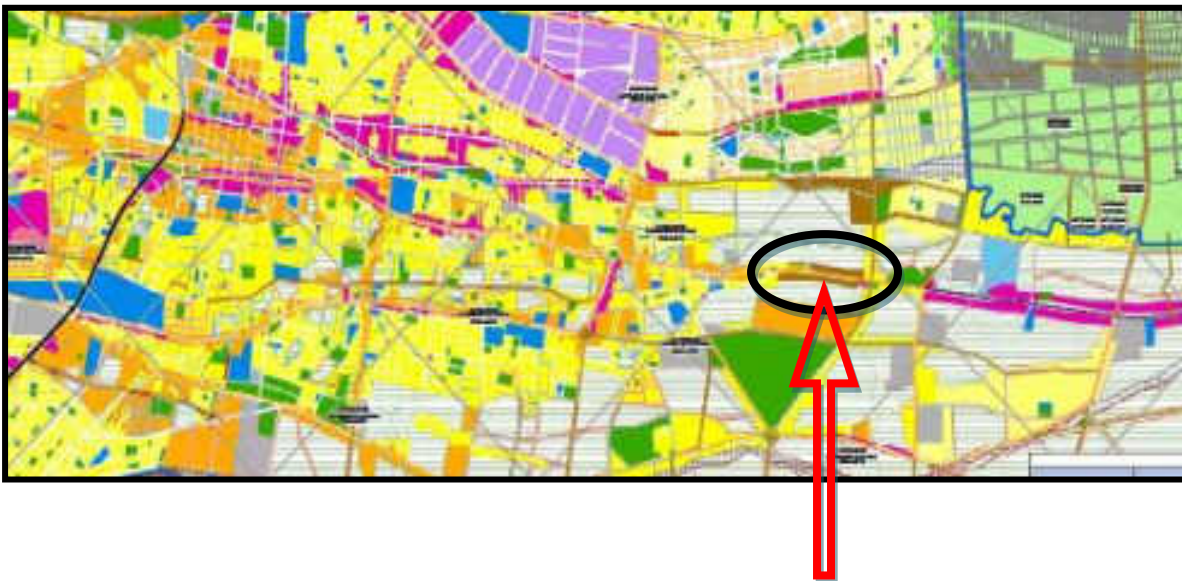
- Disponibilidad del área del Terreno

Se considera que la ocupación inicial del terreno no debe exceder del 30% del área total. Reservándose el 70% restante para áreas libres y futuras expansiones. Es recomendable que al final del total de edificaciones y alcanzada la máxima capacidad esperada, se conserve aproximadamente entre 35% a 50% de área libre que permitirán mantener las buenas condiciones ambientales.

### 2.3.5.5 Alternativas de Localización

Según el análisis espacial del sector realizado y los criterios de ubicación identificados, localizamos tres alternativas a analizar:

Figura N 07: Alternativa de Localización



Fuente: plan de desarrollo urbano Tacna PDU

#### ALTERNATIVA N 1:

Ubicado en el Distrito de Tacna, el terreno es un rectángulo de forma regular delimitado que se encuentra en la zona de Pocollay la cual está ubicada en la avenida prolongación los ángeles dentro de la zona urbana a metros de lo lenocinios existentes. Propuesta 01

Figura N 08: Alternativa de Localización



Fuente: plan de desarrollo urbano Tacna PDU

**ALTERNATIVA N 2:**

La ubicación del terreno se encuentra a 13km del sur de la ciudad de Tacna, a la margen izquierda de la panamericana sur a la derecha del autódromo Tacna, está localizado en la zona del sector 43 del C.P Magollo.

Cuadro N 7: Alternativa de Localización

<b>Cuadro N°2 :Ponderación de Variables para la Localización y Ubicación Especifica de servicios de usos especiales (zona Rosa) para el público adulto de la Provincia de Tacna</b>			
<b>Variables de Selección</b>	<b>Coeficiente</b>	<b>Ubicaciones</b>	
		<b>N°1</b>	<b>N°2</b>
<b>Compatibilidad de Uso:</b>			
Localización acorde con usos aledaños de preferencia alejado de las residencias, hospitales, iglesias, colegios, etc.	2	4	6
Proximidad de áreas de equipamientos y servicios.	1	1	1
Cercanía al centro urbano	1	2	2
Existencia de áreas no edificadas al entorno.	1	2	3
<b>Sistema Circulatorio:</b>			
Buena accesibilidad vial a través de vías primarias adyacentes.	2	4	6
Facilidad de conexión vial con distintas áreas urbanas de la ciudad	2	6	6
Posibilidad de establecimientos de red vial interna.	2	2	6
<b>Infraestructura Básica:</b>			
Disponibilidad de dotación y capacidad necesaria de servicios de agua, luz, desagüe, teléfono, sin mayores costos.	1	1	3
Existencia de servicios básicos en el área.	1	1	3
<b>Estructura Parcelaria:</b>			
Terreno de extensión considerable con posibilidades de expansión futura.	2	4	6
Terreno con frente a vías (2).	1	3	3
<b>Estructura Topográfica:</b>			
Buenas condiciones del terreno preferentemente plano y sin pendientes fuertes.	2	6	6
<b>Resistencia del suelo:</b>			
Resistencia buena del suelo del terreno sin costos adicionales por movimientos de tierras y cimentación (de 1.5 a 3.5 kg/cm <sup>2</sup> ).	2	6	6
<b>Transporte Público:</b>			
Dotación de servicios de rutas de transporte público urbano por el área.	2	2	4
Disponibilidad de conexiones con otros medios de transporte.	2	4	6
<b>Calidad Ambiental:</b>			
Existencia de áreas no contaminadas en el entorno.	2	2	6
Localización en áreas con posibilidades de evitar altos grados de contaminación (gases, tóxicos, eliminación de desagües, acumulación de basuras, etc.) en áreas circundantes.	2	6	6
<b>Valor del Suelo:</b>			
Valor arancelario bajo con posibilidades de logro, de mayor rentabilidad por uso futuro.	1	2	3
<b>Régimen de propiedad inmueble:</b>			
Facilidad de adquisición y disponibilidad de áreas preferentemente de propiedad estatal o municipal, que no representen costos adicionales.	2	2	2
<b>Normas urbanas:</b>			
Ubicación acorde al plan regulador.	1	3	6
Ubicación adecuada al desarrollo actual y futura de la ciudad.	2	4	6
<b>PONDERACION FINAL</b>		<b>67</b>	<b>93</b>

### 2.3.5.6 Localización Determinada

#### Alternativa N 2

El terreno elegido es una Isla Rustica por encontrarse emplazado en una zona Rural consolidada de propiedad del Estado, para llevar a cabo el proyecto “centro de usos especiales (zona rosa) para el público adulto en la provincia de Tacna” la ejecución del proyecto será previamente saneado y afectado para fines del Desarrollo Integral del proyecto, pero de acuerdo a las exigencias físicas, espaciales y paisajistas requeridas se le encontró ideal para dicho emplazamiento. Ya que está ubicado fuera de la zona urbana, de colegios, iglesias, viviendas, etc.

- Ubicación Específica

Para la determinación de la ubicación específica se tomaron en consideración los mismos criterios de localización principalmente los factores que a continuación describiremos:

Compatibilidad de uso: Los terrenos adyacentes a la Carretera Panamericana Sur calles circundantes.

Sistema circulatorio: Según el Plan de Desarrollo Urbano del distrito de Tacna articula varios distritos de la Región. Vías locales perpendiculares a la carretera Panamericana sur, determinando áreas específicas de extensión territorial adecuada para el proyecto.

Estructura Parcelaria: Las vías locales son afines al proyecto, ya que delimitan extensiones territoriales mayores.



Figura N 09: Ubicación Específica



Fuente: plano del plan de desarrollo urbano Tacna

La ubicación del terreno destinada para el proyecto está ubicada en el CP. Magollo, el terreno está destinado según el plan de desarrollo de la municipalidad provincial como zona de reglamentación especial.

## 2.4 ANTECEDENTES NORMATIVOS

### 2.4.1 Reglamentos y Normas

#### 2.4.1.1 Reglamento Nacional de Edificaciones

##### Bares

Se toma como criterio de evaluación para este tipo de equipamientos la NORMA A.070 del reglamento nacional de edificaciones que comprende de lo siguiente:

##### COMERCIO

##### CAPITULO I

##### ASPECTOS GENERALES

**Artículo 1.-** Se denomina edificación comercial a aquella destinada a desarrollar actividades cuya finalidad es la comercialización de bienes o servicios. La presente norma se complementa con las normas de los Reglamentos específicos que para determinadas edificaciones comerciales han expedido los Sectores correspondientes. Las edificaciones comerciales que tienen normas específicas son:

Establecimientos de Venta de Combustible y Estaciones de Servicio-  
Ministerio de Energía y Minas- MEM.

Establecimientos de Hospedaje y Restaurantes- Ministerio de Industria,  
Turismo, Integración y Negociaciones Comerciales Internacionales –  
MITINCI.

Establecimientos para expendio de Comidas y Bebidas-Ministerio de  
Salud-MS

Mercados de Abastos-Ministerio de Salud

**Artículo 2.-** Están comprendidas dentro de los alcances de la presente norma los siguientes tipos de edificaciones:

- bar /Restaurante.
- Cafetería.

## CAPITULO II

### CONDICIONES DE HABITABILIDAD Y FUNCIONALIDAD

**Artículo 4.-** Las edificaciones comerciales deberán contar con iluminación natural o artificial, que garantice la clara visibilidad de los productos que se expenden, sin alterar sus condiciones naturales.

**Artículo 5.-** Las edificaciones comerciales deberán contar con ventilación natural o artificial. La ventilación natural podrá ser cenital o mediante vanos a patios o zonas abiertas.

El área mínima de los vanos que abren deberá ser superior al 10% del área del ambiente que ventilan.

**Artículo 6.-** Las edificaciones comerciales deberán contar con sistemas de detección y extinción de incendios, así como condiciones de seguridad de acuerdo con lo establecido en la Norma A-130: Requisitos de Seguridad.

**Artículo 7.-** El número de personas de una edificación comercial se determinará de acuerdo con la siguiente tabla, en base al área de exposición de productos y/o con acceso al público:

En el caso de bares será de 1.0m<sup>2</sup> x persona.

Los casos no expresamente mencionados considerarán el uso semejante.

En caso de edificaciones con dos o más tipologías se calculará el número de ocupantes correspondiente a cada área según su uso. Cuando en una misma área se contemplen usos diferentes deberá considerarse el número de ocupantes más exigente.

## CAPITULO III

### CARACTERISTICAS DE LOS COMPONENTES

**Artículo 9.-** Los accesos a las edificaciones comerciales deberán contar con al menos un ingreso accesible para personas con discapacidad, y a partir de 1,000 m<sup>2</sup> techados, con ingresos diferenciados para público y para mercadería.

**Artículo 10.-** Las dimensiones de los vanos para la instalación de puertas de acceso, comunicación y salida deberán calcularse según el uso de los ambientes a los que dan acceso y al tipo de usuario que las

empleará, cumpliendo los siguientes requisitos:

La altura mínima será de 2.10 m.

Cuando las puertas de salida, sean requeridas como puertas de evacuación deberán cumplir con lo establecido en la Norma A.130.

#### CAPITULO IV

##### DOTACIÓN DE SERVICIOS

Artículo 21.- Las edificaciones para restaurantes estarán provistas de servicios sanitarios para empleados, según lo que se establece a continuación, considerando 10 m<sup>2</sup> por persona:

Número de empleados	Hombre	Mujeres
• De 1 a 5 empleados	1L, 1U, 1I	
• De 6 a 20 empleados	1L, 1u, 1I	1L, 1I
• De 21 a 60 empleados	2L, 2u, 2I	2L, 2I
• De 61 a 150 empleados	3L, 3u, 3I	3L, 3I
• Por cada 100 empleados adic.	1L, 1u, 1I	1L, 1I

Adicionalmente a los servicios sanitarios para los empleados se proveerán servicios sanitarios para el público, en base al cálculo del número de ocupantes según el cálculo del número de ocupantes según el artículo 7 de norma.

#### PLAN DE DESARROLLO URBANO DE LA CIUDAD DE TACNA 2014 – 2023

Parque Industrial de Tacna Desde el año 1974, la ciudad ha buscado que la actividad industrial se concentre en un solo lugar, para así poder economizar gastos y minimizar el impacto ambiental. Por este motivo se creó el Parque Industrial (Z6 del PDU 14-23), que en la actualidad cuenta con aproximadamente 115 ha (incluyendo zona de gestión y educación). Sin embargo la problemática reside en Incipiente desarrollo industrial, contracción económica, generación de actividades que reemplazan la industrial, proliferación de locales nocturnos, desocupación de MUNICIPALIDAD PROVINCIAL DE TACNA MSOTTAC. 72 PLAN DE DESARROLLO URBANO DE LA CIUDAD DE

TACNA 2014 - 2023 instalaciones y lotes convirtiéndose en espacios de transgresión y peligrosidad.

Asimismo la falta de estímulos económicos y productivos enfocados al desarrollo industrial logró que gran parte de las empresas existentes en la década del 90 se retiren. Se ubica dentro del conglomerado urbano de la ciudad de Tacna, además de su área de influencia directa, buscando homogenizar ambos frentes y manzanas de las vías delimitadoras. Imagen 28 Área de intervención del Plan Específico: Parque Industrial de la ciudad Elaboración:

Zona del parque industrial de la ciudad de Tacna.



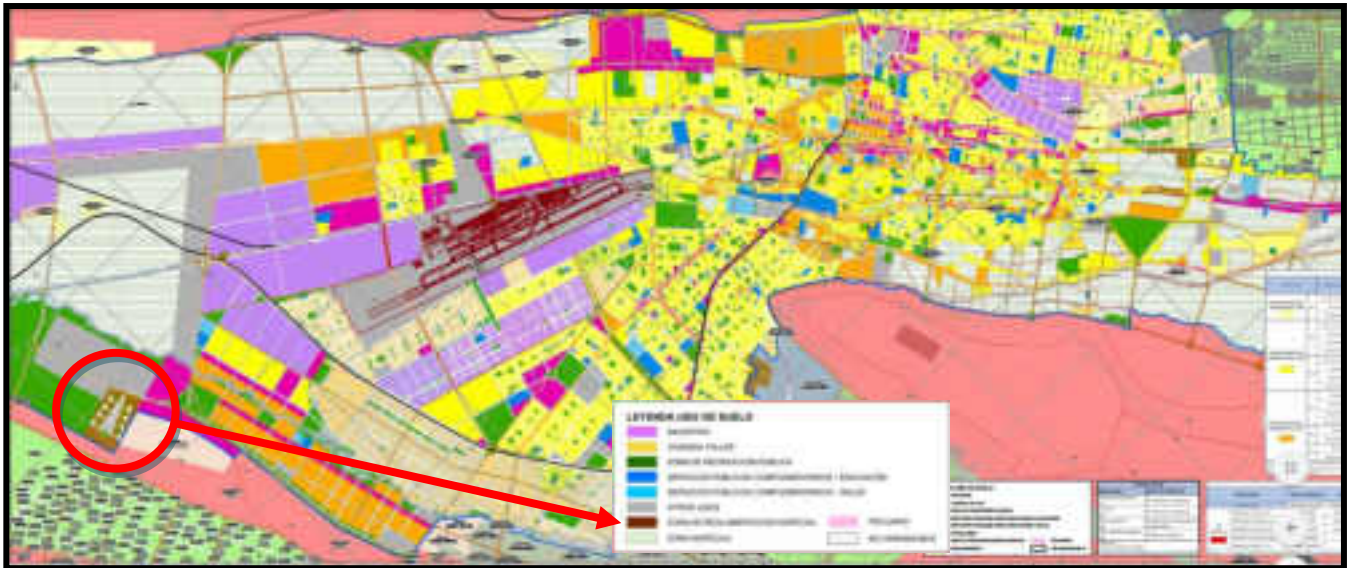
Elaboración: Equipo Técnico PAT-PDU 2014-2023

Equipo Técnico PAT-PDU 2014-2023 Los Lineamientos a seguir son los siguientes:

- Se buscará la consolidar la habilitación de la totalidad de terrenos pertenecientes al Parque Industrial.
- Se considerarán las zonas de amortiguamiento necesarias que resguarden el bienestar de las zonas de uso residencial en el sector.
- Se promoverá el retiro de las actividades no industriales o actividades no contempladas en el sector

- No se permitirán actividades industriales que generen grandes niveles de contaminación
- Se contemplará la creación de zonas de amortiguamiento con las áreas urbanas residenciales próximas al Parque Industrial Para el cumplimiento de los siguientes Objetivos:
  - Consolidar la habilitación del 100% del área del Parque Industrial
  - Generar una zona de amortiguamiento que resguarde el Parque Industrial
  - Promover estímulos económicos y/o tributarios para atraer nuevos capitales industriales
  - Reordenar la lotización existente acorde a los lineamientos productivos de la ciudad en la actualidad
  - Generar la Unidad de Gestión Urbanística que garantice el desarrollo integral del Parque Industrial MUNICIPALIDAD PROVINCIAL DE TACNA MSOTTAC. 73 PLAN DE DESARROLLO URBANO DE LA CIUDAD DE TACNA 2014 – 2023
  - Reversión de lotes en los que no se lleven a cabo actividades industriales.

El plan de desarrollo urbano de la ciudad de Tacna (PDU) designa como zona de reglamentación especial, la zona de la parte baja de la ciudad específicamente en el CP Magollo costado del autódromo de Tacna, donde se ubica el terreno a intervenir y las vías en proyección a elaborarse según el plan el cual vemos a continuación:



Fuente: plano, plan de desarrollo urbano Tacna

**CAPITULO III**

**PROPUESTA ARQUITECTONICA**



**Hojas separadas para el analisis de sitio que se imprimirá en hojas  
A3**

**3.1 Analisis de sitio**

**3.2 CONCEPTUALIZACIÓN**

3.2.1 Análisis metafórico

**“INTERACCION ES LA RELACION ENTRE DOS O MAS PERSONAS**

«El centro de usos especiales (zona rosa)” **Busca** crear espacios donde se realice actividades con una mayor discreción donde las personas adultas interactúen y estén protegidas.

**INTERACCION**

- **PROGRESO**
- **ARTICULACION**
- **JERARQUIA**

El crecimiento económico, será el principal objetivo del Centro de usos especiales (zona rosa), por tal la articulación con el entorno urbano, mostrara progreso y avance en el sector.

**RELACION**

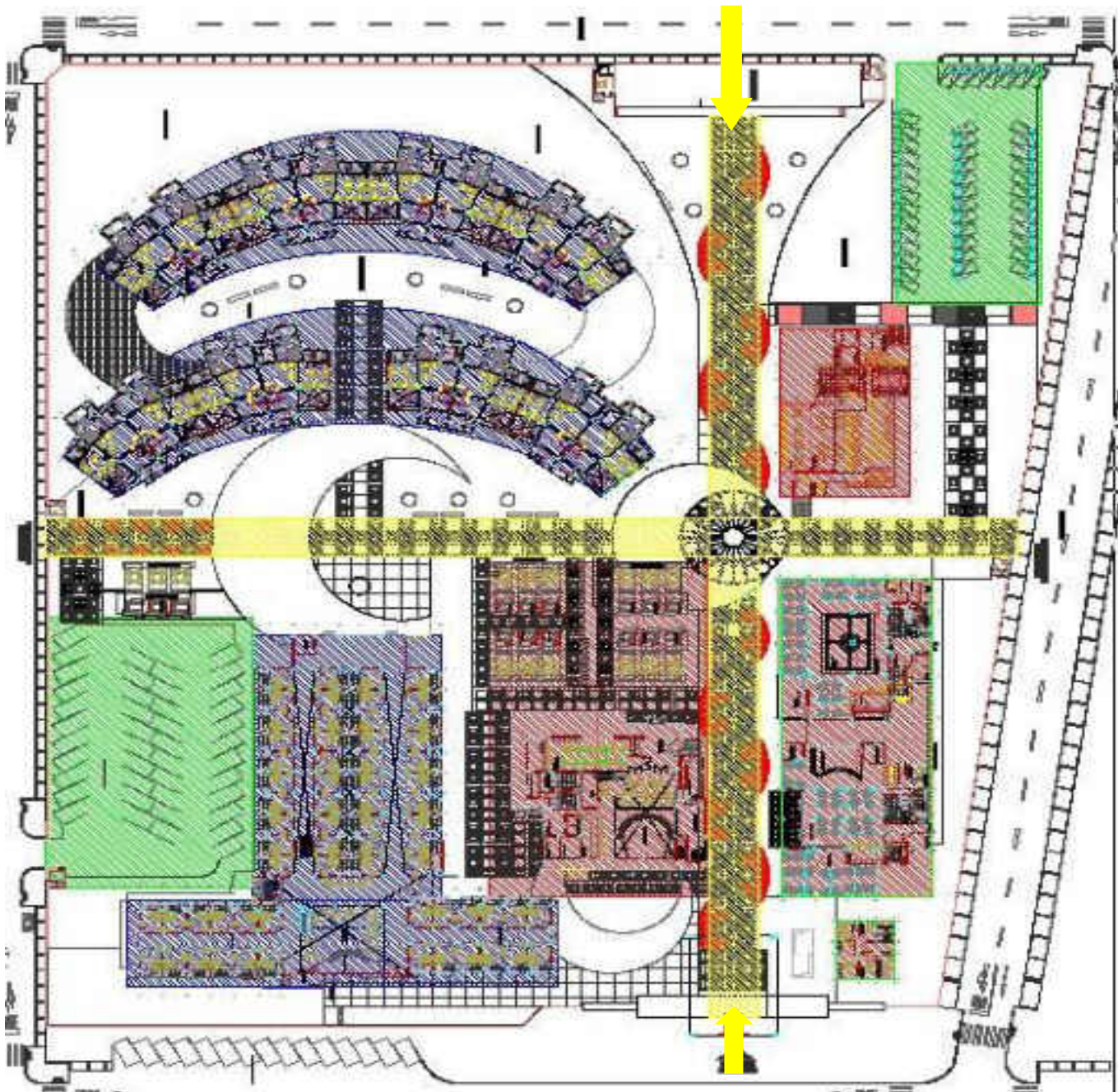
- **UNIDAD**
- **ORDEN**
- **SECUENCIA**






La zona rosa, deberá mostrar una Unidad, existirá orden y secuencia a la variedad de espacios de acuerdo a las diversas actividades y funciones que se realicen.

## 3.2.2 Idea rectora



## 3.2.3 Zonificación


**ZONIFICACION**

INGRESO PRINCIPAL	
OTROS USOS	
CASA DE CITAS VIP	
LENOCINIO	
CAMINERIAS Y ZONA DE SERVICIOS	

### 3.3 PROGRAMACION ARQUITECTÓNICA

SERVICIOS DE USOS ESPECIALES (ZONA ROSA) PARA EL PUBLICO ADULTO EN LA PROVINCIA DE TACNA												
UNIDAD	DPTO	RESTRICCIONES	ZONA	AMBIENTES	FUNCION SEGÚN NECESIDAD REQUERIDA	AREA	CANTID AD	SUBTOTAL	muros y circulacion	TOTAL	TOTAL POR UNIDAD	
UNIDAD DE ADMINISTRACION	SOPORTE ADMINISTRATIVO	Es la unidad funcional responsable de la planificación, organización, gestión y control de los recursos humanos, financieros, materiales y físicos del establecimiento.	Atención	<b>RECEPCION</b>								24.15
				recepcion y despacho de documentos	recepcionar y dar despacho	19.00	1	19.00	2.85	21.85		
				Sala de Espera para el publico	dar confort hasta su atencion	2.00	1	2.00	0.3	2.30		
			Servicio	Bateria de SSHH para el personal	realizar actividades fisiologicas y de aseo	5.00	2	10.00	1.5	11.50	31.05	
				Topico	asistencia medica	17.00	1	17.00	2.55	19.55		
			Soporte Administrativo	<b>ORGANO DE DIRECCION</b>								56.35
				Oficina Direccion General	direccionar las politicas y protocolos institucionales	19.00	1	19.00	2.85	21.85		
				Secretaria	asistir y apoyar según necesidad	17.00	1	17.00	2.55	19.55		
					Oficina Direccion Administrativa	organizar el soporte institucional	13.00	1	13.00	1.95	14.95	
												<b>TOTAL</b>
UNIDAD DE NIGH CLUB 02	ESPARCIMIENTO PASIVO	Estará ubicado en el primer nivel con comunicación y facil acceso con todas las unidades, con acceso directo con el ingreso principal.	salon de baile	<b>AREA DE SALON</b>							83.95	
				escenario	bailar	37.00	1	37.00	5.55	42.55		
				atencion	brindar servicio	13.00	1	13.00	1.95	14.95		
				caja	recaudar los derechos economicos de la atencion	5.00	1	5.00	0.75	5.75		
				administracion y control	brindar las condiciones hasta la atencion	18.00	1	18.00	2.70	20.70		
			mesas	bailar esparcimiento pasivo	155.00	1	155.00	23.25	178.25			
			salon privado	<b>AREA DE MESAS</b>								161.00
				mesas	bebidas - espercimiento pasivo	140.00	1	140.00	21.00	161.00		
			Soporte	<b>SOPORTE - COMPLEMENTARIO</b>								101.20
				Bar	brindar bebidas y servicio de alimentos	24.00	1	24.00	3.60	27.60		
				almacen	almacenar	22.00	1	22.00	3.30	25.30		
				SS.HH. Personal	realizar actividades fisiologicas y de aseo	2.00	2	4.00	0.60	4.60		
					SS.HH. Publico	realizar actividades fisiologicas y de aseo	19.00	2	38.00	5.70	43.70	
									<b>TOTAL</b>	<b>346.15</b>		

UNIDAD DE NIGHT CLUB 03	ESPARCIMIENTO ACTIVO	Estará ubicado en el primer nivel con comunicación y fácil acceso con todas las unidades, con acceso directo con el ingreso principal.	administración	<b>AREA DE RECEPCION</b>							39.10		
				Control y recepcion	Controlar y recepcionar la oportuna atencion	12.00	1	12.00	1.80	13.80			
				boleteria	vender tickes	6.00	1	6.00	0.90	6.90			
				sonido	brindar sonido adecuado de acuerdo a decibeles	5.00	1	5.00	0.75	5.75			
				jefe de area	Controlar el establecimiento	11.00	1	11.00	1.65	12.65			
			Salon A	<b>AREA DE MESAS</b>								138.00	
				mesas	esparcimiento pasivo - beber	120.00	1	120.00	18.00	138.00			
			Salon B	<b>AREA DE BAILE</b>								156.40	
				pista de baile	bailar - esparcimiento activo	96.00	1	96.00	14.40	110.40			
				zona de DJ	brindar musica adecuada	16.00	1	16.00	2.40	18.40			
			Soporte	<b>SOPORTE - COMPLEMENTARIO</b>								132.25	
				cocina	preparar alimentos	30.00	1	30.00	4.50	34.50			
				deposito	almacenar	20.00	1	20.00	3.00	23.00			
				cuarto de limpieza	almacenar materiles de limpieza	3.00	1	3.00	0.45	3.45			
				patio	circulacion	20.00	1	20.00	3.00	23.00			
				SS.HH. Personal	realizar actividades fisiologicas y de aseo	2.00	2	4.00	0.60	4.60			
			SS.HH. Publico	realizar actividades fisiologicas y de aseo	19.00	2	38.00	5.70	43.70				
			<b>TOTAL</b>										<b>465.75</b>

UNIDAD DE SNACK/ BAR	ESPARCIMIENTO PASIVO	Estará ubicado en el primer nivel con comunicación y fácil acceso con todas las unidades, con acceso directo con el ingreso principal.	Atencion	<b>AREA DE ATENCION - 1° NIVEL</b>							359.80		
				ingreso	Controlar y recepcionar la oportuna atencion	20.00	1	20.00	3.00	23.00			
				estar	dar confort hasta su atencion	74.00	1	74.00	11.10	85.10			
				restaurant	esparcimiento pasivo - comer - beber	98.00	1	98.00	15.70	113.70			
			Soporte	<b>AREA DE SERVICIO COMPLEMENTARIO - 1° NIVEL</b>								174.80	
				cocina	preparar alimentos	55.00	1	55.00	8.25	63.25			
				frigorifero	conservar alimnetos a altas temperaturas	12.00	1	12.00	1.80	13.80			
				almacen	almacenar	16.00	1	16.00	2.40	18.40			
				ingreso de personal	control de personal	25.00	1	25.00	3.75	28.75			
			SS.HH. publico	realizar actividades fisiologicas y de aseo	22.00	2	44.00	6.60	50.60				
			Atencion	<b>AREA DE ATENCION - 2° NIVEL</b>								143.75	
				lounge	esparcimiento pasivo - comer - beber	125.00	1	125.00	18.75	143.75			
			Soporte	<b>AREA DE SERVICIO COMPLEMENTARIO - 2° NIVEL</b>								36.80	
				control de aire	manejo del confort mediante el control del aire	5.00	1	5.00	0.75	5.75			
				audio - video	manejo del confort mediante el control de audio y video	6.00	1	6.00	0.90	6.90			
				gerencia	dirigir, organizar el adecuado funcionamiento	13.00	1	13.00	1.95	14.95			
			SS.HH. Personal	realizar actividades fisiologicas y de aseo	4.00	2	8.00	1.20	9.20				
			<b>TOTAL</b>										<b>715.15</b>

UNIDAD DE NIGHT CLUB 01		ESPARCIMIENTO PASIVO		Estará ubicado en el primer nivel con comunicación y fácil acceso con todas las unidades, con acceso directo con el ingreso principal.							
Atencion	<b>AREA DE ATENCION - 1° NIVEL</b>										
	ingreso	Controlar y recepcionar la oportuna atencion	24.00	1	24.00	3.60	27.60	479.55			
	control	Controlar y recepcionar la oportuna atencion	8.00	1	8.00	1.20	9.20				
	mesas	esparcimiento pasivo -beber	100.00	1	100.00	15.00	115.00				
	pista de baile	bailar - esparcimiento activo	110.00	1	110.00	16.50	126.50				
	bar 01	brindar bebidas y servicio de alimentos	28.00	1	28.00	4.20	32.20				
	escenario	espectaculos	25.00	1	25.00	3.75	28.75				
	zona privada	esparcimiento activo y pasivo	100.00	1	100.00	15.00	115.00				
bar 02	brindar bebidas y servicio de alimentos	22.00	1	22.00	3.30	25.30					
Soporte	<b>AREA DE SERVICIO COMPLEMENTARIO - 1° NIVEL</b>							172.50			
	deposito de licores	almacenar	15.00	1	15.00	2.25	17.25				
	almacen	almacenar	17.00	1	17.00	2.55	19.55				
	hall de servicio	almacenar	20.00	1	20.00	3.00	23.00				
	cuarto de limpieza	almacenar materiales de limpieza	5.00	1	5.00	0.75	5.75				
	deposito	almacenar	5.00	1	5.00	0.75	5.75				
	bebidas heladas	almacenar	8.00	1	8.00	1.20	9.20				
	camerino	cambiar de indumentaria para espectaculos	25.00	1	25.00	3.75	28.75				
	SS.HH. Camerino	realizar actividades fisiologicas y de aseo	5.00	1	5.00	0.75	5.75				
	ingreso de personal	control de personal	10.00	1	10.00	1.50	11.50				
SS.HH. publico	realizar actividades fisiologicas y de aseo	20.00	2	40.00	6.00	46.00					
Atencion	<b>AREA DE ATENCION - 2° NIVEL</b>							169.05			
	pista de baile - mesas	esparcimiento activo y pasivo	100.00	1	100.00	15.00	115.00				
	bar 03	brindar bebidas y servicio de alimentos	30.00	1	30.00	4.50	34.50				
	zona de DJ	brindar musica adecuada	17.00	1	17.00	2.55	19.55				
Soporte	<b>AREA DE SERVICIO COMPLEMENTARIO - 2° NIVEL</b>							255.30			
	administracion	dirigir, organizar el adecuado funcionamiento	30.00	1	30.00	4.50	34.50				
	sala de espera - secretaria - archivo	dar confort hasta su atencion	42.00	1	42.00	6.30	48.30				
	contabilidad	control de recursos	20.00	1	20.00	3.00	23.00				
	gerencia	control general del establecimiento	25.00	1	25.00	3.75	28.75				
	sala de juntas	reuniones para objetivos del establecimiento	20.00	1	20.00	3.00	23.00				
	hall de servicios	circulacion	15.00	1	15.00	2.25	17.25				
	control de aire	manejo del confort mediante el control del aire	20.00	1	20.00	3.00	23.00				
	almacen de licores	manejo del confort mediante el control de audio y video	20.00	1	20.00	3.00	23.00				
	SS.HH. publico	dirigir, organizar el adecuado funcionamiento	12.00	2	24.00	3.60	27.60				
SS.HH. Personal	realizar actividades fisiologicas y de aseo	3.00	2	6.00	0.90	6.90					
										<b>TOTAL</b>	<b>1076.40</b>

UNIDAD DE LENCINIO	ESPARCIMIENTO ACTIVO - PASIVO	Estará ubicado en el primer nivel con comunicación y facil acceso con todas las unidades, con acceso directo con el ingreso principal.	Atencion	<b>AREA DE RECEPCION</b>										
				Control y recepcion	Controlar y recepcionar la oportuna atencion	52.00	1	52.00	7.80	59.80	379.50			
				boleteria	vender tickes	13.00	1	13.00	1.95	14.95				
				zona de espectaculos	espectaculos	45.00	1	45.00	6.75	51.75				
				zona de mesas	esparcimiento pasivo-beber	140.00	1	140.00	21.00	161.00				
				bar	brindar bebidas y servicio de alimentos	25.00	1	25.00	3.75	28.75				
				camerino	cambiar de indumentaria para espectaculos	25.00	1	25.00	3.75	28.75				
				SS.HH. Camerino	realizar actividades fisiologicas y de aseo	5.00	1	5.00	0.75	5.75				
			SS.HH. publico	Controlar el establecimiento	25.00	1	25.00	3.75	28.75					
			Atencion - Servicios	<b>AREA DE CUARTOS</b>										
habitacion	brindar servicio sexual	19.00		64	1216.00	182.40	1398.40	1766.40						
SS.HH. Cuarto	realizar actividades fisiologicas y de aseo	5.00		64	320.00	48.00	368.00							
<b>TOTAL</b>										<b>2145.90</b>				
UNIDAD DE ZONA ROSA VIP	ESPARCIMIENTO ACTIVO - PASIVO	Estará ubicado en el primer nivel con comunicación y facil acceso con todas las unidades, con acceso directo con el ingreso principal.	Recinto Vip	<b>AREA RECINTO VIP - 1° NIVEL</b>										
				escaparate	muestra del servicio	11.80	2	23.60	3.54	27.14	289.34			
				bar 01	vender tickes	12.00	1	12.00	1.80	13.80				
				salon	espectaculos	103.00	1	103.00	15.45	118.45				
				zona de baile	bailar - esparcimiento activo	25.00	1	25.00	3.75	28.75				
				habitacion 01 con SS.HH.	brindar descanso y esparcimiento	38.00	2	76.00	11.40	87.40				
				SS.HH. publico	realizar actividades fisiologicas y de aseo	6.00	2	12.00	1.80	13.80				
			Recinto Vip	<b>AREA RECINTO VIP - 2° NIVEL</b>										
				habitacion 02 con SS.HH.	brindar descanso y esparcimiento	32.40	2	64.80	9.72	74.52	245.18			
				habitacion 03 con SS.HH.	brindar descanso y esparcimiento	34.20	2	68.40	10.26	78.66				
				zona de baile con bar con SS.HH.	bailar - esparcimiento activo	40.00	2	80.00	12.00	92.00				
			<b>AREA DE RECINTO VIP</b>											
			Area de Recinto Vip	brindar servicio sexual	650.72	8	5205.76	780.80	5986.56	5986.56				
<b>TOTAL</b>										<b>5986.56</b>				

<b>COMIDA RAPIDA</b>	<b>STAND</b>	Estará ubicado en el primer nivel	<b>Comida Rapida</b>	<b>COMIDA RAPIDA</b>							<b>28.75</b>	
				area de atencion	brinda servicio de comida rapida	8.00	1	8.00	1.20	9.20		
				area de servicio - mesas	esparcimiento pasivo -beber	17.00	1	17.00	2.55	19.55		
			<b>Comida Rapida</b>	<b>COMIDA RAPIDA</b>								<b>495.85</b>
			Stand de comida rapida	esparcimiento pasivo -beber	28.75	15	431.25	64.60	495.85			
<b>TOTAL</b>										<b>495.85</b>		

<b>MANTENIMIENTO Y SOPORTE</b>	<b>TRATAMIENTO DE RESIDUOS</b>	Estará ubicado en el primer nivel con comunicación indirecta con el resto de unidades y acceso secundario	<b>deposito de tratamiento de residuos</b>	<b>TRATAMIENTO DE RESIDUOS</b>							<b>81.65</b>	
				Incinerador	incinerar restos de muestras de laboratorio	10.00	1	10.00	1.50	11.50		
				horno de cenizas	cremar material para ser eliminado según protocolo	4.00	1	4.00	0.60	4.60		
				almacenaje	almacen y recepcion de residuos	40.00	1	40.00	6.00	46.00		
				ss.hh. Y vestidor	aseo y realizacion de actividades fisiologicas	2.50	2	5.00	0.75	5.75		
	deposito	de basura y otros residuos	12.00	1	12.00	1.80	13.80					
	<b>SUB ESTACION</b>			<b>sub estacion</b>	Grupo electrogeno	alimentar de energia electrica en caso de emergencia	15.00	1	15.00	2.25	17.25	<b>51.75</b>
					cuarto de calderas		15.00	1	15.00	2.25	17.25	
					sala de maquinas		15.00	1	15.00	2.25	17.25	
	<b>TOTAL</b>										<b>133.40</b>	



### 3.4 SINTESIS PROGRAMÁTICA

UNIDAD	DPTO	RESTRICCIONES	ZONA	AMBIENTES	FUNCION SEGÚN NECESIDAD REQUERIDA
UNIDAD DE ADMINISTRACION	SOPORTE ADMINISTRATIVO	Es la unidad funcional responsable de la planificación, organización, gestión y control de los recursos humanos, financieros, materiales y físicos del establecimiento.	Atención	<b>RECEPCION</b>	
				recepción y despacho de documentos	repcionar y dar despacho
				Sala de Espera para el publico	dar confort hasta su atención
			Servicio	Batería de SSHH para el personal	realizar actividades fisiológicas y de aseo
				Tópico	asistencia medica
			Soporte Administrativo	<b>ORGANO DE DIRECCION</b>	
				Oficina Dirección General	direccionar las políticas y protocolos institucionales
				Secretaria	asistir y apoyar según necesidad
			Oficina Dirección Administrativa	organizar el soporte institucional	

UNIDAD DE NIGHT CLUB	ESPARCIMIENTO ACTIVO	Estará ubicado en el primer nivel con comunicación y facil acceso con todas las unidades, con acceso directo con el ingreso principal.	<b>Atencion</b>	<b>AREA DE RECEPCION</b>	
				Control y recepción	Controlar y recepcionar la oportuna atención
				boletería	vender tickets
				sonido	brindar sonido adecuado de acuerdo a decibeles
				jefe de area	Controlar el establecimiento
			<b>Salon A</b>	<b>AREA DE MESAS</b>	
				mesas	esparcimiento pasivo - beber
			<b>Salon B</b>	<b>AREA DE BAILE</b>	
				pista de baile	bailar - esparcimiento activo
				zona de DJ	brindar música adecuada
				Bar	brindar bebidas y servicio de alimentos
			<b>Soporte</b>	<b>SOPORTE - COMPLEMENTARIO</b>	
				cocina	preparar alimentos
				deposito	almacenar
				cuarto de limpieza	almacenar materiales de limpieza
				patio	circulación
				SS.HH. Personal	realizar actividades fisiológicas y de aseo
				SS.HH. Publico	realizar actividades fisiológicas y de aseo

UNIDAD DE SNACK/BAR	ESPARCIMIENTO PASIVO	Estará ubicado en el primer nivel con comunicación y fácil acceso con todas las unidades, con acceso directo con el ingreso principal.	<b>Atencion</b>	<b>AREA DE ATENCION - 1° NIVEL</b>	
				ingreso	Controlar y recepcionar la oportuna atención
				estar	dar confort hasta su atención
				restaurant	esparcimiento pasivo - comer - beber
			cafeteria	esparcimiento pasivo - comer - beber	
			<b>Soporte</b>	<b>AREA DE SERVICIO COMPLEMENTARIO - 1° NIVEL</b>	
				cocina	preparar alimentos
				frigorifero	conservar alimentos a altas temperaturas
				almacen	almacenar
				ingreso de personal	control de personal
			SS.HH. publico	realizar actividades fisiológicas y de aseo	
			<b>Atencion</b>	<b>AREA DE ATENCION - 2° NIVEL</b>	
				lounge	esparcimiento pasivo - comer - beber
			<b>Soporte</b>	<b>AREA DE SERVICIO COMPLEMENTARIO - 2° NIVEL</b>	
				control de aire	manejo del confort mediante el control del aire
				audio - video	manejo del confort mediante el control de audio y video
gerencia	dirigir, organizar el adecuado funcionamiento				
SS.HH. Personal	realizar actividades fisiológicas y de aseo				

<b>UNIDAD DE NIGHT CLUB</b>	<b>ESPARCIMIENTO PASIVO</b>	Estará ubicado en el primer nivel con comunicación y fácil acceso con todas las unidades, con acceso directo con el ingreso principal.	<b>Atención</b>	<b>AREA DE ATENCION - 1° NIVEL</b>	
				ingreso	Controlar y recepcionar la oportuna atención
				control	Controlar y recepcionar la oportuna atención
				mesas	esparcimiento pasivo -beber
				pista de baile	bailar - esparcimiento activo
				bar 01	brindar bebidas y servicio de alimentos
				escenario	espectáculos
				zona privada	esparcimiento activo y pasivo
			bar 02	brindar bebidas y servicio de alimentos	
			<b>Soporte</b>	<b>AREA DE SERVICIO COMPLEMENTARIO - 1° NIVEL</b>	
				depósito de licores	almacenar
				almacén	almacenar
				hall de servicio	almacenar
				cuarto de limpieza	almacenar materiales de limpieza
				deposito	almacenar
				bebidas heladas	almacenar
				camerino	cambiar de indumentaria para espectáculos
				SS.HH. Camerino	realizar actividades fisiológicas y de aseo
				ingreso de personal	control de personal
			SS.HH. publico	realizar actividades fisiológicas y de aseo	
			<b>Atención</b>	<b>AREA DE ATENCION - 2° NIVEL</b>	
				pista de baile - mesas	esparcimiento activo y pasivo
				bar 03	brindar bebidas y servicio de alimentos
				zona de DJ	brindar música adecuada
			<b>Soporte</b>	<b>AREA DE SERVICIO COMPLEMENTARIO - 2° NIVEL</b>	
				administración	dirigir, organizar el adecuado funcionamiento
				sala de espera - secretaria - archivo	dar confort hasta su atención
				contabilidad	control de recursos
				gerencia	control general del establecimiento
				sala de juntas	reuniones para objetivos del establecimiento
				hall de servicios	circulación
				control de aire	manejo del confort mediante el control del aire
almacén de licores	manejo del confort mediante el control de audio y video				
SS.HH. publico	dirigir, organizar el adecuado funcionamiento				
SS.HH. Personal	realizar actividades fisiológicas y de aseo				

<b>UNIDAD DE LENOCINIO</b>	<b>ESPARCIMIENTO ACTIVO - PASIVO</b>	Estará ubicado en el primer nivel con comunicación y fácil acceso con todas las unidades, con acceso directo con el ingreso principal.	<b>Atención</b>	<b>AREA DE RECEPCION</b>	
				Control y recepción	Controlar y recepcionar la oportuna atención
				boletería	vender tickets
				zona de espectáculos	espectáculos
				zona de mesas	esparcimiento pasivo -beber
				bar	brindar bebidas y servicio de alimentos
				camerino	cambiar de indumentaria para espectáculos
				SS.HH. Camerino	realizar actividades fisiológicas y de aseo
				SS.HH. publico	Controlar el establecimiento
			<b>Atención - Servicios</b>	<b>AREA DE CUARTOS</b>	
				cuarto	brindar servicio sexual
				SS.HH. Cuarto	realizar actividades fisiológicas y de aseo

UNIDAD DE ZONA ROSA VIP	ESPARCIMIENTO ACTIVO - PASIVO	Estará ubicado en el primer nivel con comunicación y facil acceso con todas las unidades, con acceso directo con el ingreso principal.	Recinto Vip	<b>AREA RECINTO VIP - 1° NIVEL</b>	
				escaparate	muestra del servicio
				bar 01	vender tickets
				salón	espectáculos
				zona de baile	bailar - esparcimiento activo
				habitación 01 con SS.HH.	brindar descanso y esparcimiento
				SS.HH. publico	realizar actividades fisiológicas y de aseo
			Recinto Vip	<b>AREA RECINTO VIP - 2° NIVEL</b>	
				habitación 02 con SS.HH.	brindar descanso y esparcimiento
				habitación 03 con SS.HH.	brindar descanso y esparcimiento
			Recinto Vip	<b>AREA DE RECINTO VIP</b>	
				Área de Recinto Vip	brindar servicio sexual

COMIDA RAPIDA	STAND	Estará ubicado en el primer nivel	Comida Rápida	<b>COMIDA RAPIDA</b>	
				área de atención	brinda servicio de comida rápida
				area de servicio - mesas	esparcimiento pasivo -beber
			Comida Rápida	<b>COMIDA RAPIDA</b>	
				Stand de comida rápida	esparcimiento pasivo -beber

### 3.5 FORMULACIÓN DE LA PROPUESTA

#### 3.5.6 Unidad de Lenocinio

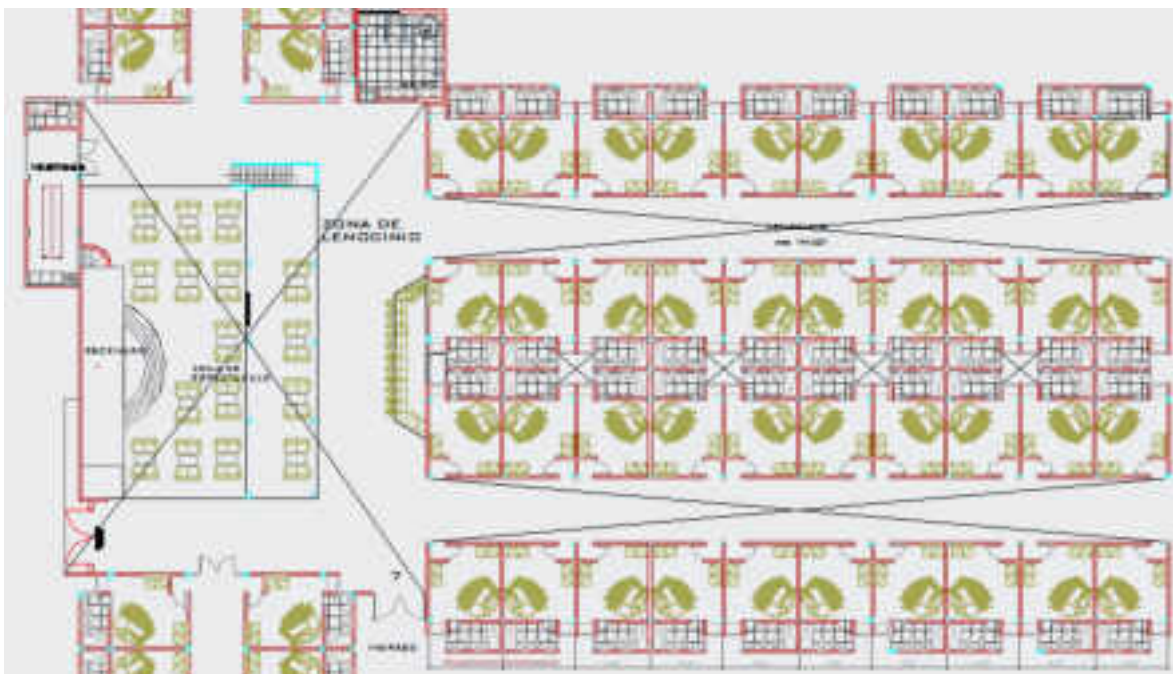
Es el Sector encargado de brindar atención de servicios especiales al público adulto de género masculino. Tiene por objeto brindar el servicio especial prestado en un emplazamiento de 80 habitaciones.

Esta unidad estará ubicada en el primer nivel, entre el Night Club y el estacionamiento.

Fácil acceso y comunicación con la Unidad de casas de citas y el patio de comidas.

La unidad tendrá: una recepción y control, habitaciones y zona de espectáculos.

Figura N 10 unidad de lenocinio:

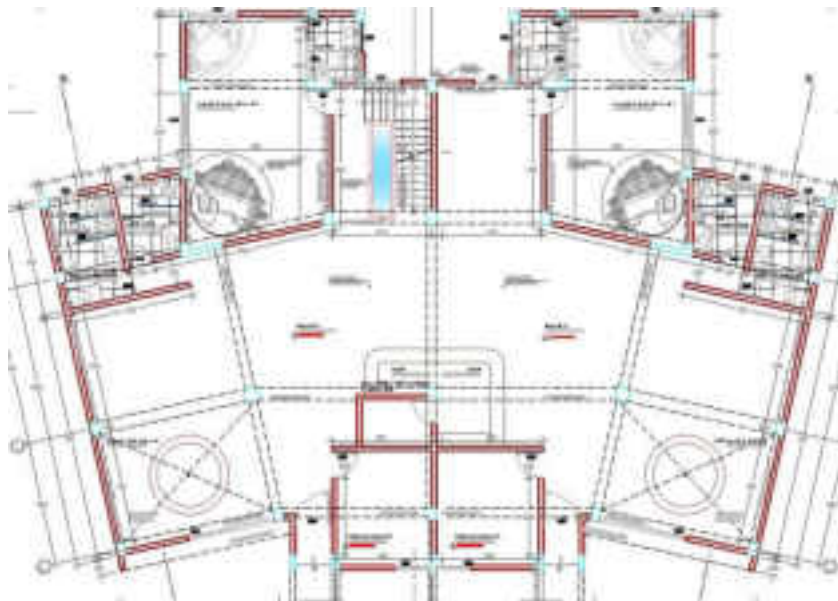


Fuente: Elaboración Propia, de trabajo Proyecto de Tesis.

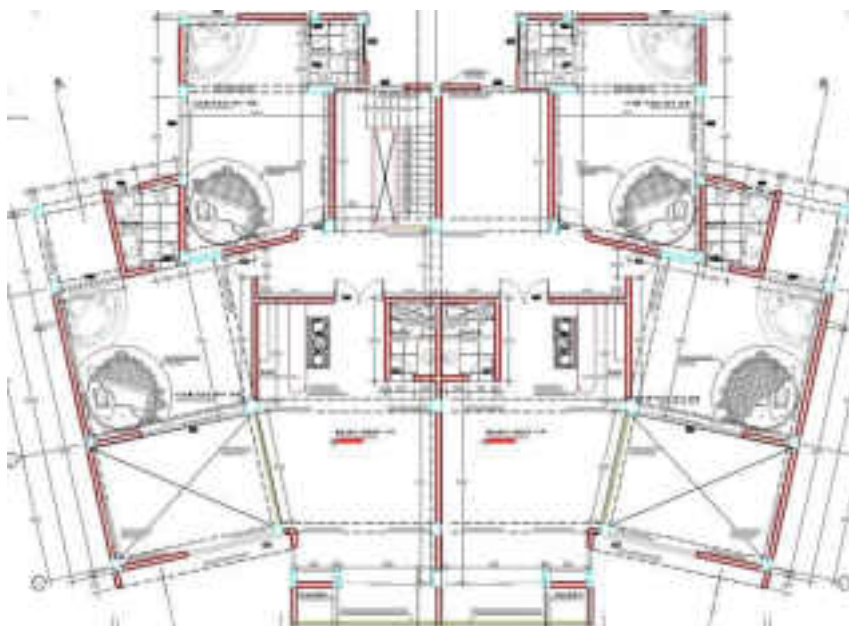
### 3.5.2 Unidad de Casas de Citas

Es el conjunto de servicios debidamente equipados, cuya función principal es la de servicio especial en un ambiente más privado, cuya función radica en brindar servicios de usos especiales, bar, diversión nocturna para público adulto.

Figura N 11: Casa de Citas



Primer nivel



Fuente: Elaboración Propia, de trabajo proyecto de tesis

Segundo nivel

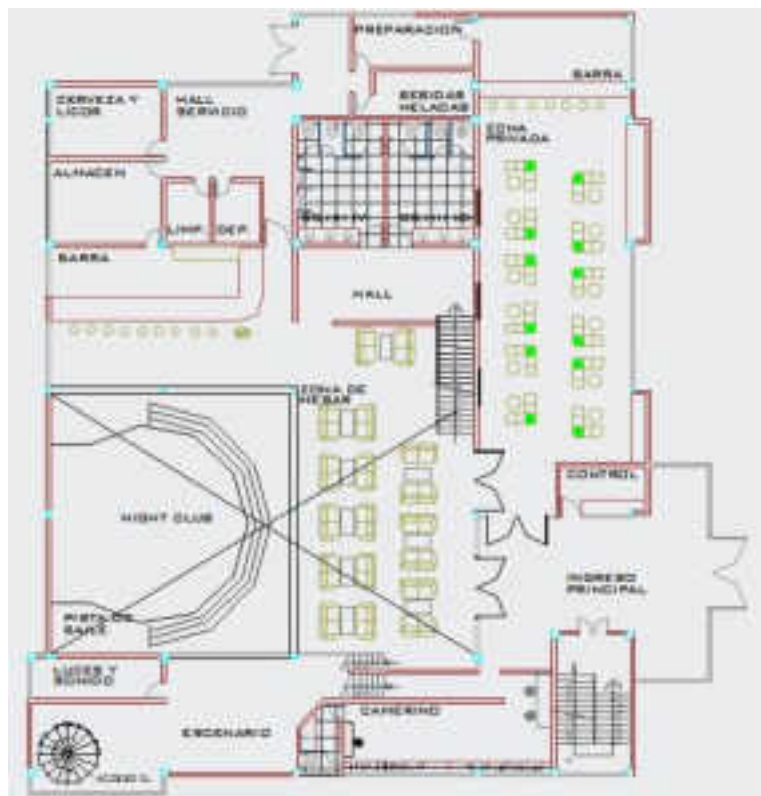


### 3.5.3 Unidad de Night Club

Esta unidad debe ubicarse en la planta baja o primer nivel, con acceso independiente, para los usuarios de género masculino. Debe tener fácil comunicación desde la unidad de patio de comidas y la unidad de lenocinio.

La unidad tendrá: una recepción, pista de baile, servicios higiénicos y área de esparcimiento.

Figura N 12: Night Club tipo 01



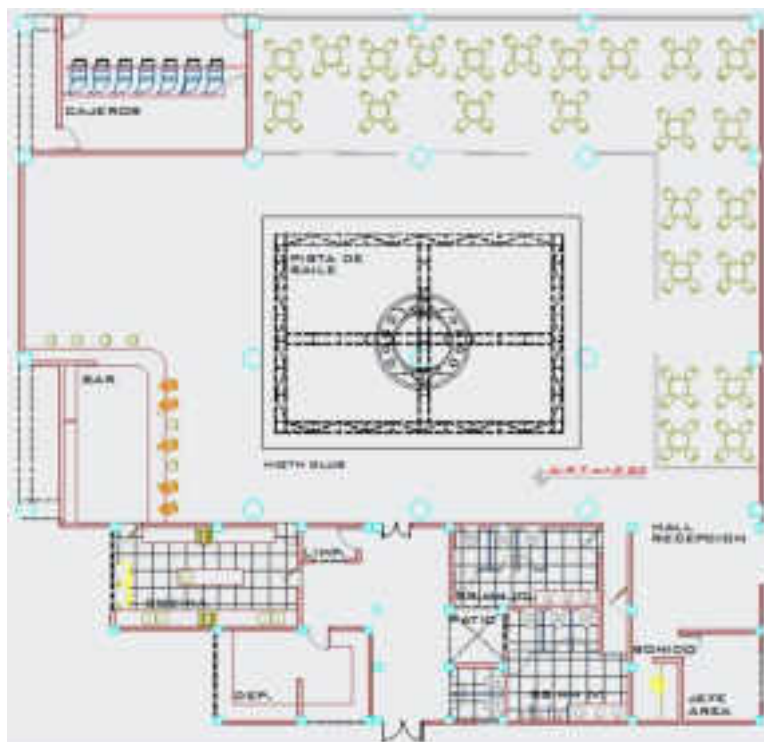
Fuente: Elaboración Propia, de trabajo Proyecto de Tesis.

Figura N 13: Night Club tipo 02



Fuente: Elaboración Propia, de trabajo Proyecto de Tesis

Figura N 14: Night Club tipo 03



Fuente: Elaboración Propia, de trabajo Proyecto de Tesis.

### 3.5.4 Unidad de Administración

Es la Unidad funcional responsable de la planificación, organización, gestión y control de los recursos humanos, financieros, materiales y físicos del establecimiento.

Esta unidad estará ubicada cercana al ingreso principal, siendo de circulación restringida para el público en general.

La unidad tendrá: una recepción, sala de espera, servicios higiénicos para el público, sala de juntas, archivo, secretarías, cuarto de servidores informáticos, servicios higiénicos para el personal, cuarto de limpieza y depósito de residuos.

Figura N 15: Administración



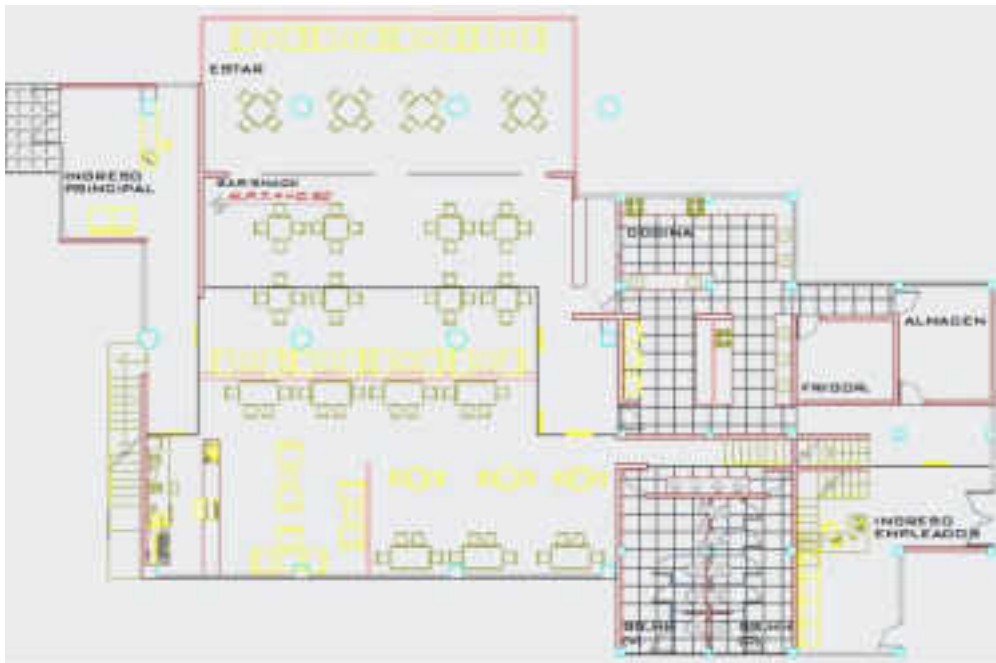
Fuente: Elaboración Propia, de trabajo Proyecto de Tesis.

### 3.5.5 Unidad de snack/bar

Esta unidad estará ubicada en el primer nivel con comunicación con el resto de unidades.

La unidad tendrá: una recepción, área de reparto de comidas, recepción de suministros, caja, comedor usuarios, servicios higiénicos, cocina, cámara frigorífica, servicio de utensilios, servicio área de comidas, y despensa.

Figura N 14: snack/bar



Fuente: Elaboración Propia, de trabajo Proyecto de Tesis.

# **CONCLUSIONES Y RECOMENDACIONES**

- El objetivo principal es el de proponer el diseño arquitectónico de un centro de usos especiales (zona rosa) traducido en una Infraestructura, que brinde una alternativa de ordenamiento urbano en la ciudad de Tacna.
- El proyecto de una (zona rosa), mejorará el orden urbano en las zonas donde se ubican estos establecimientos ya que su zonificación está destinada para viviendas, comercio y zona industrial. Por lo que con el proyecto zona rosa se brinda una alternativa de solución a una problemática específica.
- Al constituirse un centro de usos especiales (zona rosa) es una de las principales ideas como parte de la visión de desarrollo y ordenamiento de la ciudad en este tipo de servicios, de ese modo es importante y necesario mejorar la oferta de equipamiento (zona rosa) no existente en el sur del país, a través de estrategias como la promoción e implementación de equipamientos destinados para este tipo de uso acorde a las necesidades de los usuarios.
- La aplicación de los criterios de diseño basados en conceptos y normativas vigentes en la propuesta y el diseño de su entorno urbano, ha permitido elaborar un proyecto accesible, flexible y comprensible por todos.
- El fortalecimiento de la articulación del entorno urbano y del hecho arquitectónico ha permitido maximizar la interacción de todos sus usuarios acorde a sus capacidades.
- El presente trabajo de investigación se desarrolla en el Distrito de Tacna, Provincia de Tacna.

- La presente clasificación de espacios según el programa arquitectónico, se basa en zonas y sub-zonas, está en función a las necesidades del usuario así como a la disponibilidad de área de terreno.
- Se recomienda al realizarse el proyecto de zona rosa en la provincia de Tacna, al ser una propiedad del estado esta puede ser administrada entregando los equipamientos a concesión y el control de seguridad y salud por medio de la misma municipalidad provincial para tener mayor inspección de la zona rosa.
- La recreación, es un servicio esencial para todas las personas varones, debido a que es necesario que los seres humanos se distraigan después de largas jornadas de trabajo, acelerada evolución de las cosas en el mundo moderno, por tanto, se pone de manifiesto que la demanda de la recreación nocturna, es continua. Por esta razón, conociendo la escasa oferta de este tipo de servicio en la ciudad de Tacna, así como la gran cantidad de cliente, que se encuentran insatisfechos en este mercado local, se ha planteado el proyecto para la implementación de un centro de usos especiales(zona rosa) dedicado a brindar servicios de recreación nocturna.
- Los criterios de mercado, técnicos y financieros indican que el proyecto es viable, factible y será sustentable por la rentabilidad que será percibida.

## **BIBLIOGRAFIA Y ANEXOS**



### Páginas Web y libros consultados

- H., K. F. (2002). investigación del comportamiento: metodos de investigacion en ciencias sociales. D.F Mexico: McGraw Hill interamericana. Obtenido de metodos de investigacion en ciencias sociales.
- ABC.(2007-2015) Disponible en: [www.deficnionabc.com](http://www.deficnionabc.com).
- Guereña, J. L. (2003). el burdel como espacio de sociabilidad (Vol. 214). España: Hispana.
- A Alfredo Pérez G. (1996) Ver y desear, la prostitución posmoderna. Vínculo Jurídico. Enero-Junio
- Cfr. Manuel Agustín AGUIRRE, et al. (1985)Y hasta cuándo esperaremos mandan-dirun-dirun-dán. Editorial Nueva Sociedad. Venezuela,
- Reich, Wilhelm, (1985) La revolución sexual, Ed. Planeta, México.
- González, Sergio, (1989) Los bajos fondos. El antro, la bohemia y el café, Ed. Cal y arena, México.
- <http://www.amsterdam.info/es/barrio-rojo/>. (s.f.).
- <http://www.plataformaurbana.cl/archive/2006/07/06/barrio-rojo-en-santiago>. (s.f.).
- M., W. L. (2006). El gesto urbano de la prostitucion en las ciudades de la paz y el alto . Lima: hozlo s.r.l.
- Univo.edu.sv. (20 de setiembre de 2015). Disponible en: [http://www.univo.edu.sv:8081/tesis/013445/013445\\_Cap2.pdf](http://www.univo.edu.sv:8081/tesis/013445/013445_Cap2.pdf)
- Públicas, s. d. (1978). hic-al. Disponible en: [http://www.hic-al.org/glosario\\_definicion.cfm?id\\_entrada=31](http://www.hic-al.org/glosario_definicion.cfm?id_entrada=31)
- H., L. (1976). CIDIV-INDECO. Disponible en: <https://www.google.com.pe/#q=definicion+infraestructura+urbana>
- WordPress. (2008-2015). Disponible en: <http://definicion.de/salud/#ixzz3mE4ybekE>
- INEI (1993-2007) Censos Nacionales de Población y Vivienda Disponible en: <http://www.inei.gob.pe>
- INRENA - Diagnostico de problemas y conflictos del agua en la cuenca Locumba-Sama-Tacna.

- Plan de desarrollo urbano PDU <https://www.municipalidad> provincial de tacna.
- RNE-reglamento nacional de edificaciones Disponible en: [www.construcción.org.pe/normas/RNE 2012/2006.htm](http://www.construcción.org.pe/normas/RNE_2012/2006.htm)
- <http://www.amsterdam.info/es/barrio-rojo/>. (s.f.).
- <http://www.plataformaurbana.cl/archive/2006/07/06/barrio-rojo-en-santiago>. (s.f.)

**Anexos:**

Fotografías de maqueta del centro de usos especiales (zona rosa)







