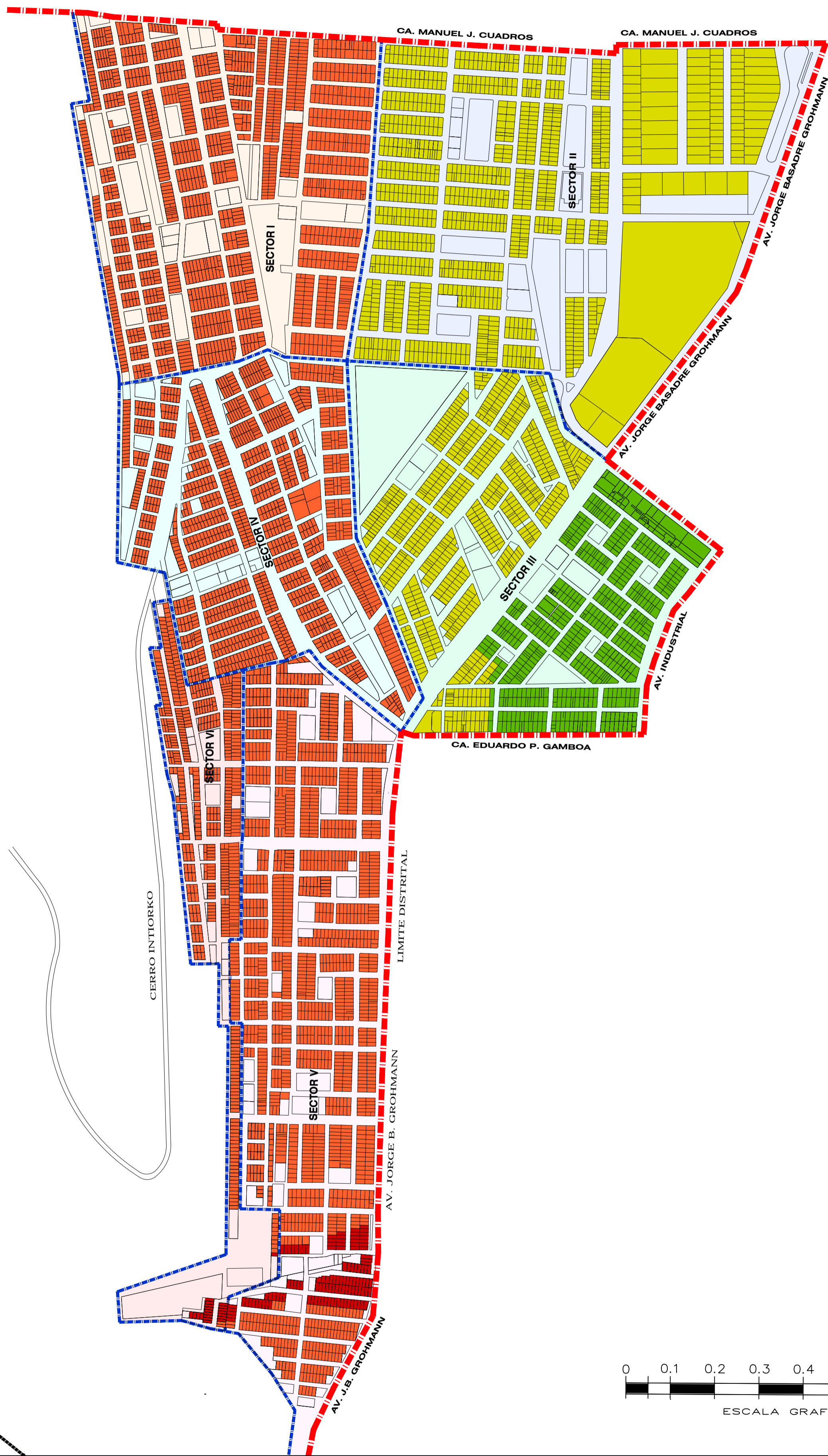



MAPA DE PELIGRO SÌSMICO

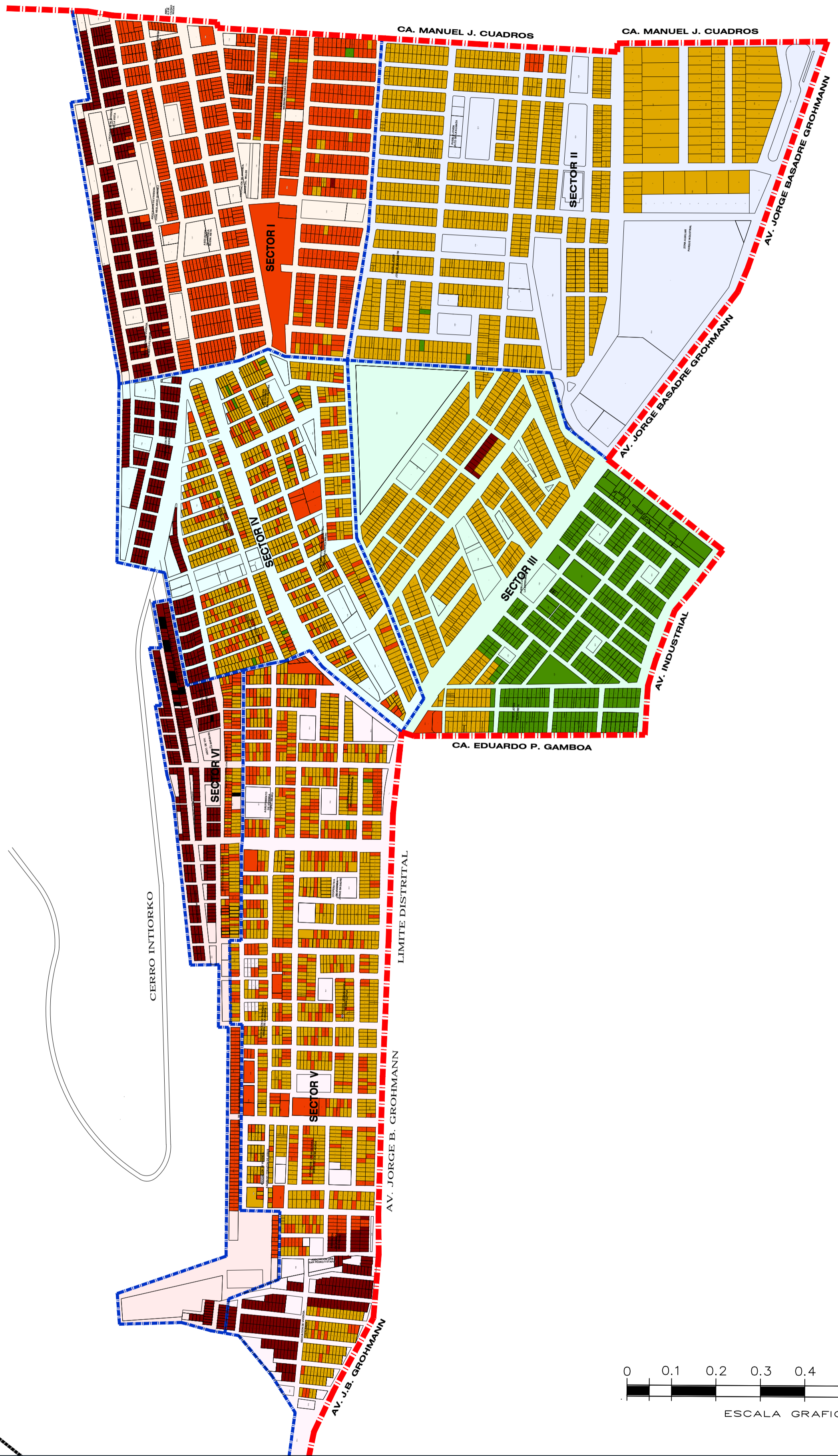

DISTRITO DE ALTO DE LA ALIANZA - PROVINCIA DE TACNA - PERU



LEYENDA		LEYENDA		ESCALA DE VALORES		
SIMBOLO	DESCRIPCION	COLOR	SECTORES	VALORES	NIVEL	COLOR
	LIMITE DISTRITAL		SECTOR I	MUY ALTA	4	
	COORDENADAS		SECTOR II	ALTA	3	
	LIMITE SECTORES		SECTOR III	MEDIA	2	
	MANZANAS		SECTOR IV	BAJA	1	
	CARRETERA		SECTOR V			
	CERRO INTIORKO		SECTOR VI			

MAPA DE RIESGO SÌSMICO

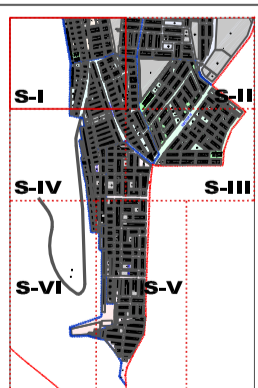
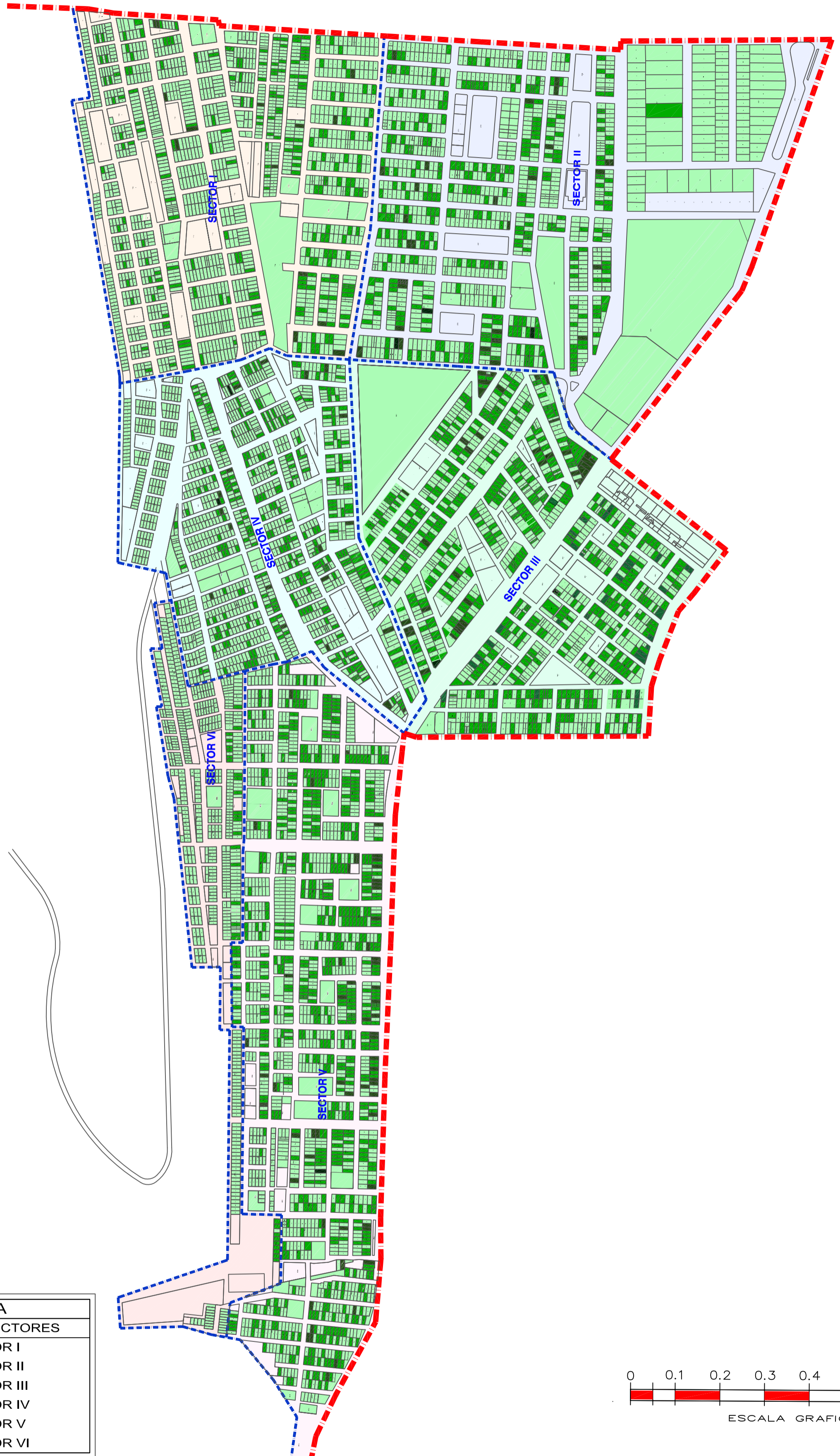

DISTRITO DE ALTO DE LA ALIANZA - PROVINCIA DE TACNA - PERU



LEYENDA		LEYENDA		ESCALA DE VALORES		
SIMBOLO	DESCRIPCION	COLOR	SECTORES	VALORES	NIVEL	COLOR
	LIMITE DISTRITAL		SECTOR I	MUY ALTA	4	
	COORDENADAS		SECTOR II	ALTA	3	
	LIMITE SECTORES		SECTOR III	MEDIA	2	
	MANZANAS		SECTOR IV	BAJA	1	
	CARRETERA		SECTOR V			
	CERRO INTIORKO		SECTOR VI			

MAPA DE VULNERABILIDAD - NUMERO DE PISOS (N)

SECTOR I - DISTRITO DE ALTO DE LA ALIANZA - PROVINCIA DE TACNA - PERU



LEYENDA	
COLOR	SECTORES
[Lightest Green]	SECTOR I
[Medium Green]	SECTOR II
[Dark Green]	SECTOR III
[Darkest Green]	SECTOR IV
[Lightest Green]	SECTOR V
[Lightest Green]	SECTOR VI



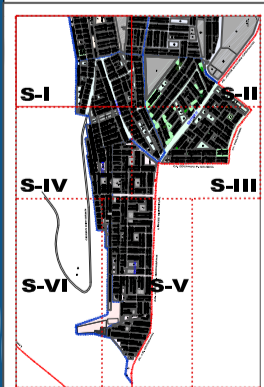
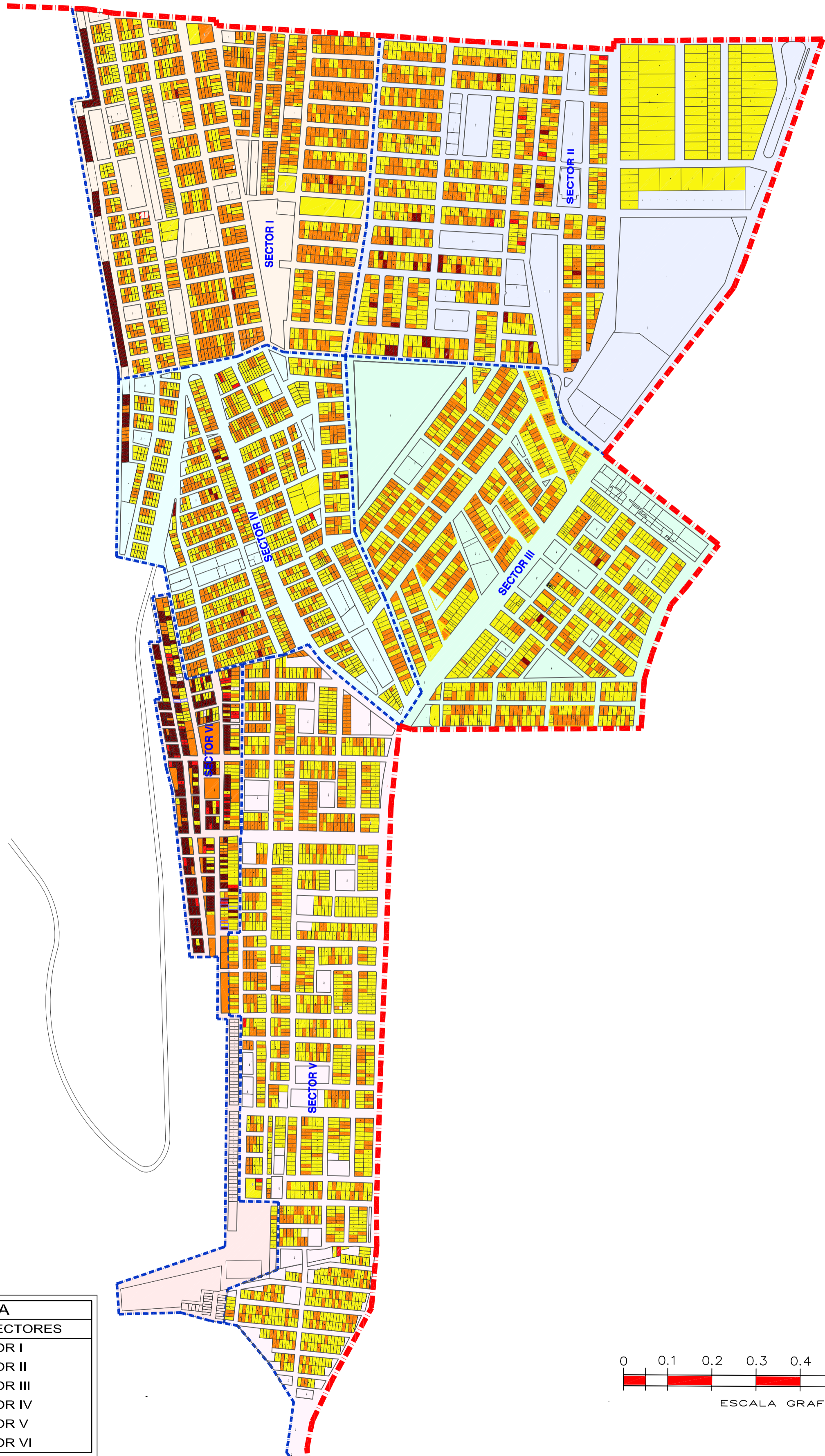

	NUMERO DE PISOS			
	1 PISO	2 PISOS	3 PISOS	4 PISOS A MAS
CANTIDAD	4938	1915	205	19
PORCENTAJE	69.78 %	27.06 %	2.90 %	0.27 %

ESCALA DE VALORES	
COLOR	VALOR
[Darkest Green]	4 PISOS A MAS
[Dark Green]	3 PISOS
[Medium Green]	2 PISOS
[Lightest Green]	1 PISO

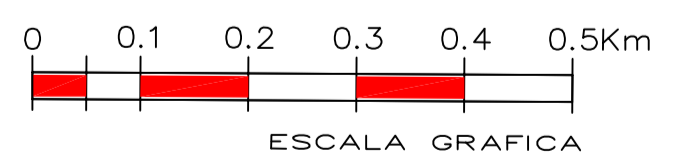
LEYENDA	
SIMBOLO	DESCRIPCION
[Red dashed line]	LIMITE DISTRITAL
[Blue dashed line]	LIMITE SECTORES
[Black outline]	MANZANAS
[Grey line]	CARRETERA
[Red dotted line]	CUADRANTES CLAVE

MAPA DE VULNERABILIDAD - MATERIAL DE CONSTRUCCIÓN (M)

SECTOR I - DISTRITO DE ALTO DE LA ALIANZA - PROVINCIA DE TACNA - PERU



LEYENDA	
COLOR	SECTORES
[Light Blue]	SECTOR I
[Light Green]	SECTOR II
[Light Yellow]	SECTOR III
[Light Orange]	SECTOR IV
[Light Red]	SECTOR V
[Light Purple]	SECTOR VI



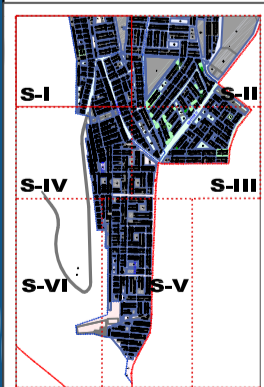
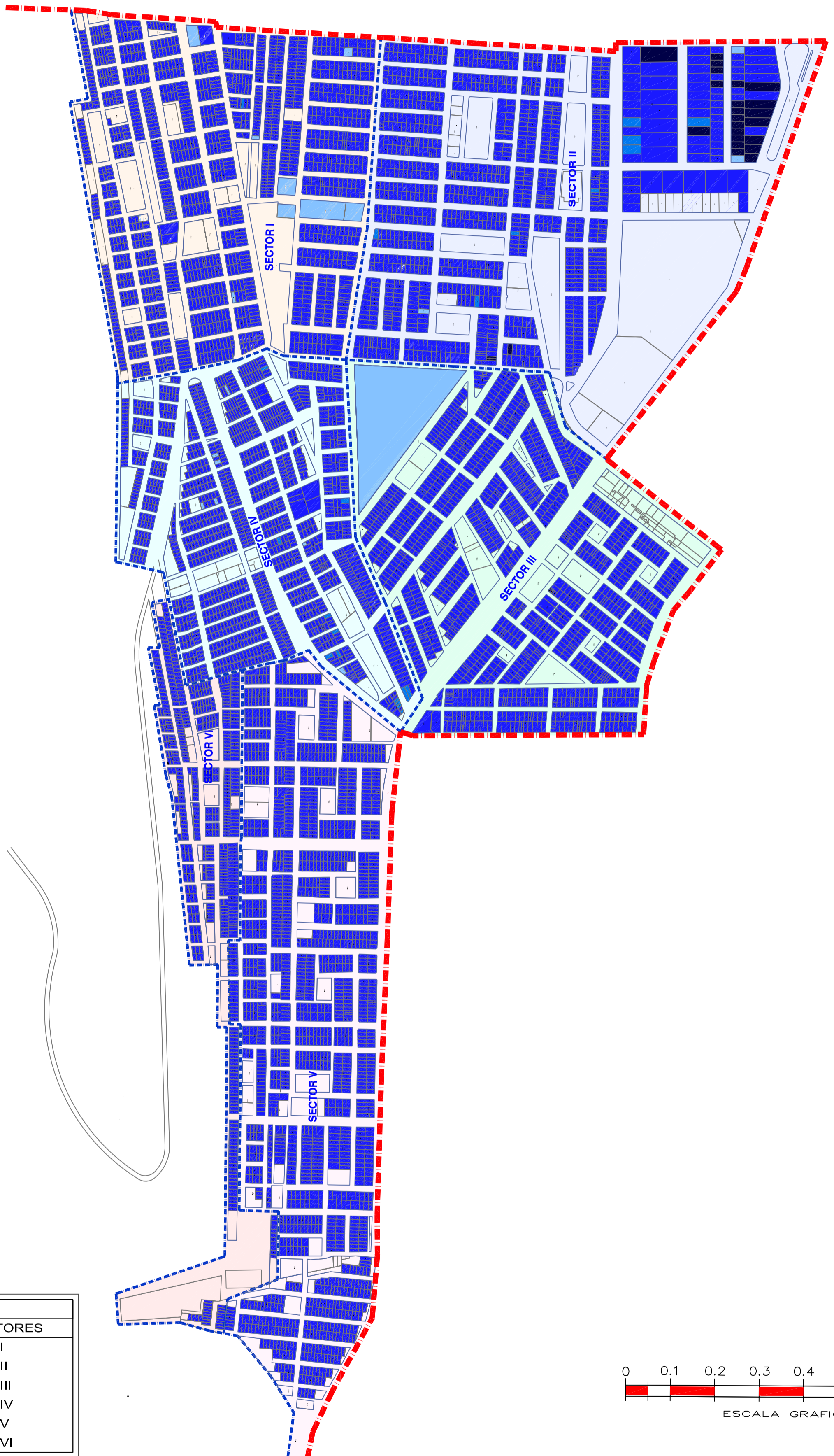

	MATERIA DE CONSTRUCCIÓN			
	LADRILLO	BLOQUETA	MADERA	ADOBE
CANTIDAD	3956	2796	47	278
PORCENTAJE	55.90 %	39.51 %	0.66 %	3.93 %

ESCALA DE VALORES	
COLOR	VALOR
[Dark Red]	ADOBE O QUINCHA
[Red]	MADERA
[Orange]	BLOQUETA
[Yellow]	LADRILLO

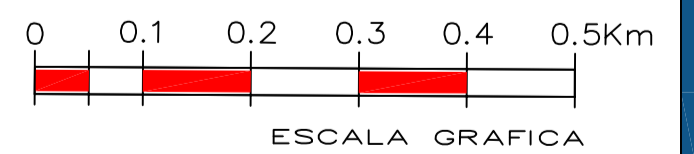
LEYENDA	
SIMBOLO	DESCRIPCION
[Red Dashed Line]	LIMITE DISTRITAL
[Black Dotted Line]	COORDENADAS
[Blue Dashed Line]	LIMITE SECTORES
[Black Outline]	MANZANAS
[Grey Line]	CARRETERA
[Red Dotted Line]	CUADRANTES CLAVE

MAPA DE VULNERABILIDAD - USO (U)

SECTOR VI - DISTRITO DE ALTO DE LA ALIANZA - PROVINCIA DE TACNA - PERU



LEYENDA	
COLOR	SECTORES
[Light Blue]	SECTOR I
[Light Green]	SECTOR II
[Light Yellow]	SECTOR III
[Light Purple]	SECTOR IV
[Light Orange]	SECTOR V
[Light Pink]	SECTOR VI

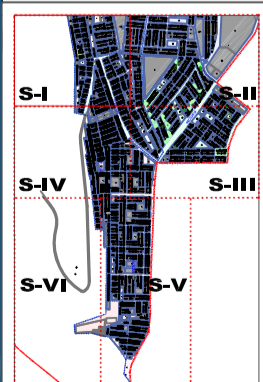
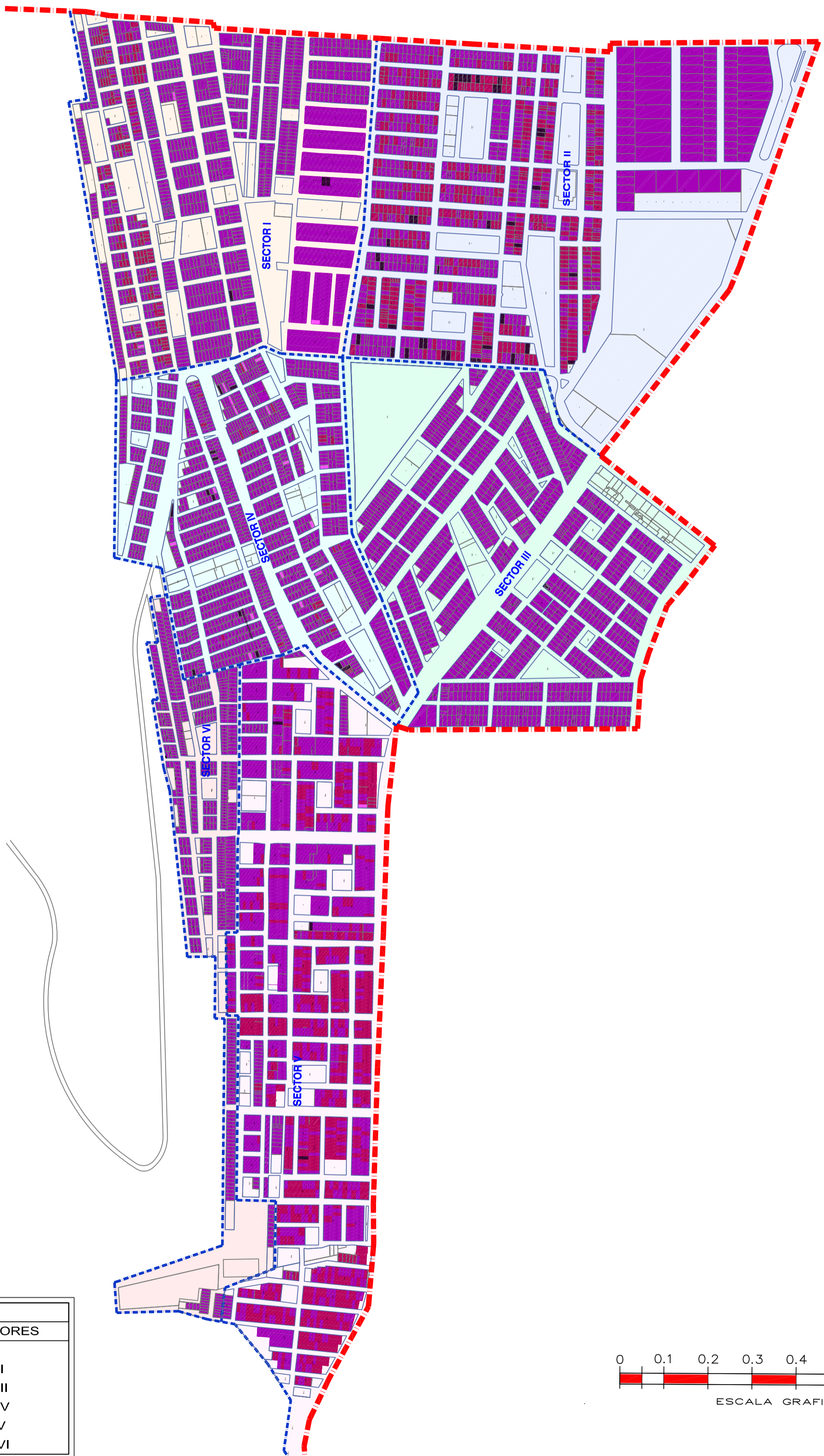



	USO			
	RECREACIONAL	COMERCIAL	RESIDENCIAL	OTROS
CANTIDAD	16	125	6887	49
PORCENTAJE	0.23 %	0.00 %	97.32 %	0.69 %

ESCALA DE VALORES		LEYENDA	
COLOR	VALOR	SIMBOLO	DESCRIPCION
[Dark Blue]	OTROS (EDUCACION)	[Red Dashed Line]	LIMITE DISTRITAL
[Blue]	RESIDENCIAL	[Black Dotted Line]	COORDENADAS
[Light Blue]	COMERCIAL	[Blue Dotted Line]	LIMITE SECTORES
[Light Blue]	RECREACIONAL	[White Box]	MANZANAS
		[Black Line]	CARRETERA
		[Red Dotted Line]	CUADRANTES CLAVE

MAPA DE VULNERABILIDAD - SISTEMA DE CONTRUCCION (S)

SECTOR I - DISTRITO DE ALTO DE LA ALIANZA - PROVINCIA DE TACNA - PERU



LEYENDA	
COLOR	SECTORES
	SECTOR I
	SECTOR II
	SECTOR III
	SECTOR IV
	SECTOR V
	SECTOR VI



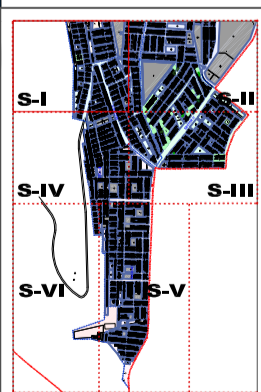
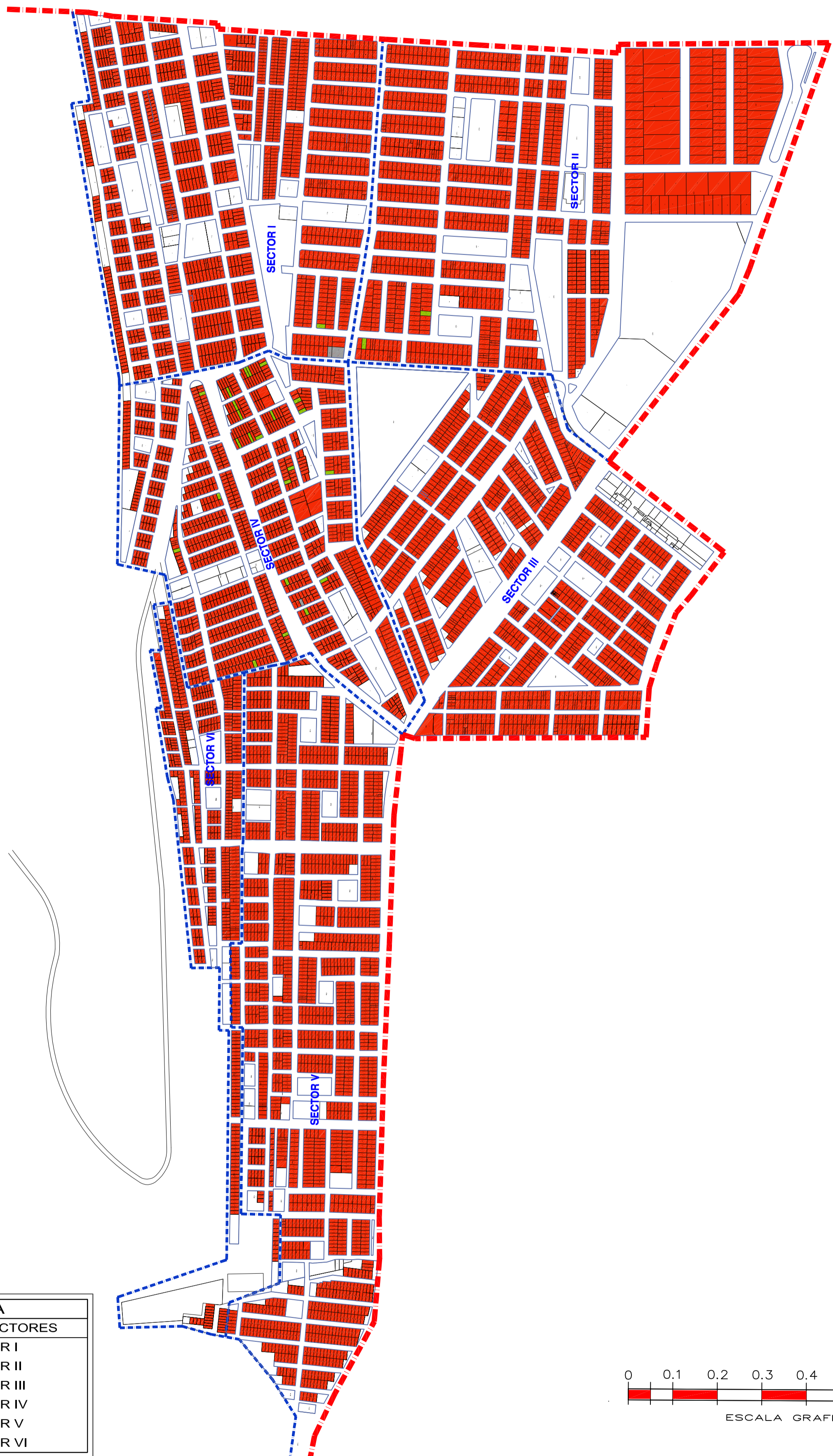

	SISTEMA DE CONSTRUCCION			
	PORTICO C° A°	ALB. FORMAL	ALB. INFORMAL	ADOBE
CANTIDAD	34	1530	5243	270
PORCENTAJE	0.48 %	21.62 %	74.09 %	3.82 %

ESCALA DE VALORES	
COLOR	VALOR
	ADOBE
	CONST. FORMAL
	ALBAÑILERIA CONF. Y P
	PORTICOS C° A°

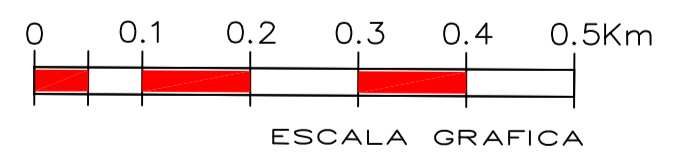
LEYENDA	
SIMBOLO	DESCRIPCION
	LIMITE DISTRITAL
	COORDENADAS
	LIMITE SECTORES
	MANZANAS
	CARRETERA

MAPA DE VULNERABILIDAD - MODALIDAD DE CONSTRUCCIÓN (W)

SECTOR I - DISTRITO DE ALTO DE LA ALIANZA - PROVINCIA DE TACNA - PERU



LEYENDA	
COLOR	SECTORES
	SECTOR I
	SECTOR II
	SECTOR III
	SECTOR IV
	SECTOR V
	SECTOR VI

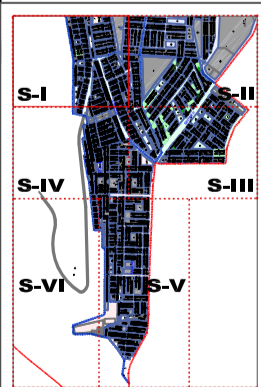
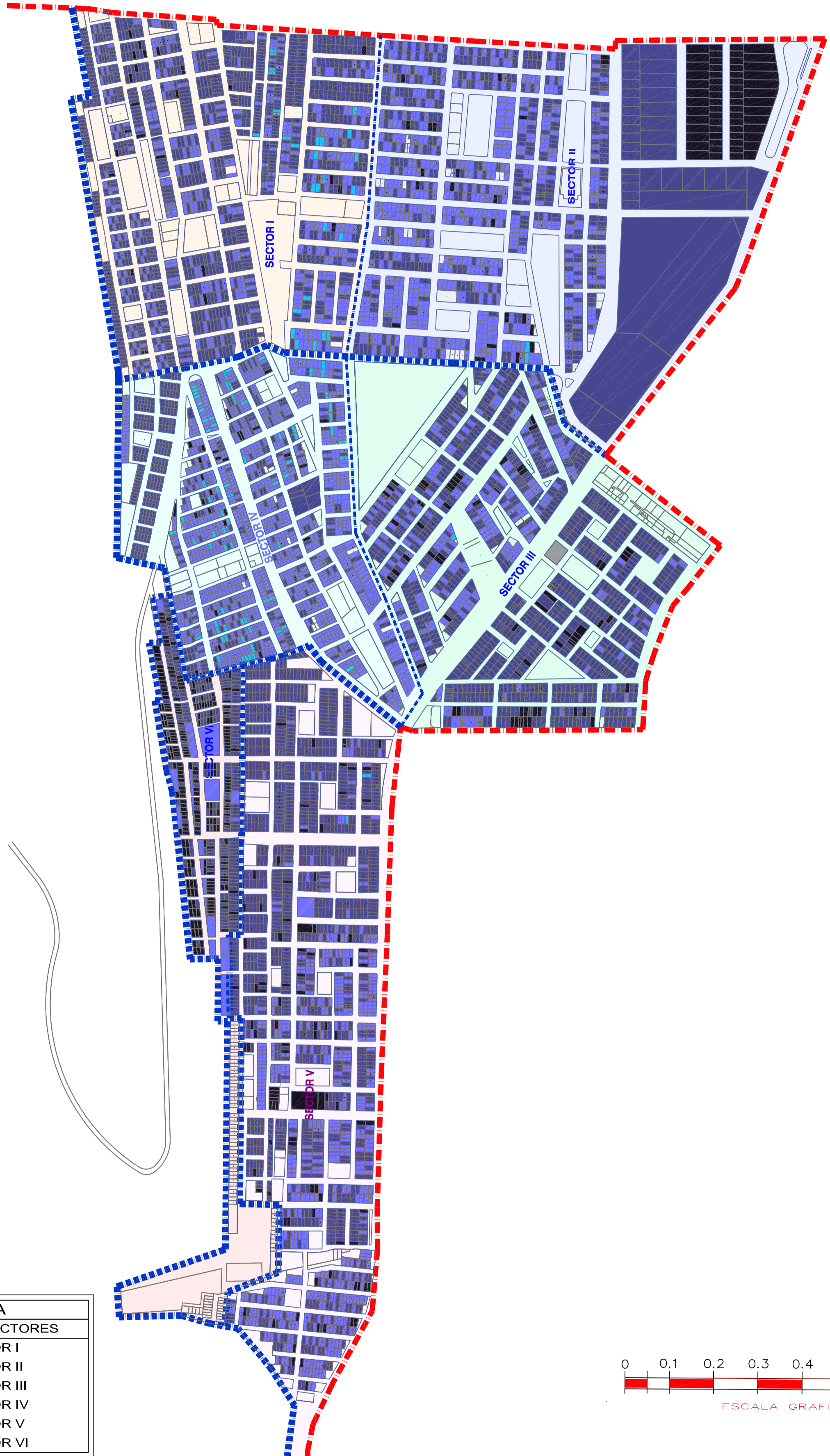



	MODALIDAD DE CONSTRUCCION	
	CONSTRUCCIÓN FORMAL	CONSTRUCCIÓN INFORMAL
CANTIDAD	62	7015
PORCENTAJE	0.88 %	99.12 %

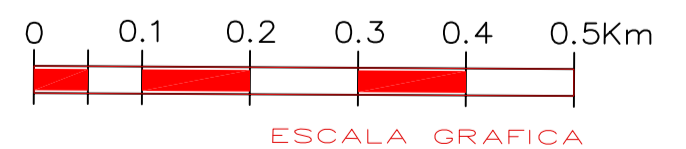
ESCALA DE VALORES		LEYENDA	
COLOR	VALOR	SIMBOLO	DESCRIPCION
	CONST. INFORMAL		LIMITE DISTRITAL
	CONST. FORMAL		COORDENADAS
			LIMITE SECTORES
			MANZANAS
			CARRETERA
			CUADRANTES CLAVE

MAPA DE VULNERABILIDAD - ESTADO DE CONSERVACIÓN (E)

SECTOR I - DISTRITO DE ALTO DE LA ALIANZA - PROVINCIA DE TACNA - PERU



LEYENDA	
COLOR	SECTORES
[Light Blue]	SECTOR I
[Medium Blue]	SECTOR II
[Light Green]	SECTOR III
[Light Cyan]	SECTOR IV
[Light Purple]	SECTOR V
[Light Pink]	SECTOR VI



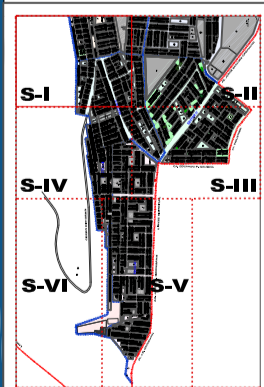
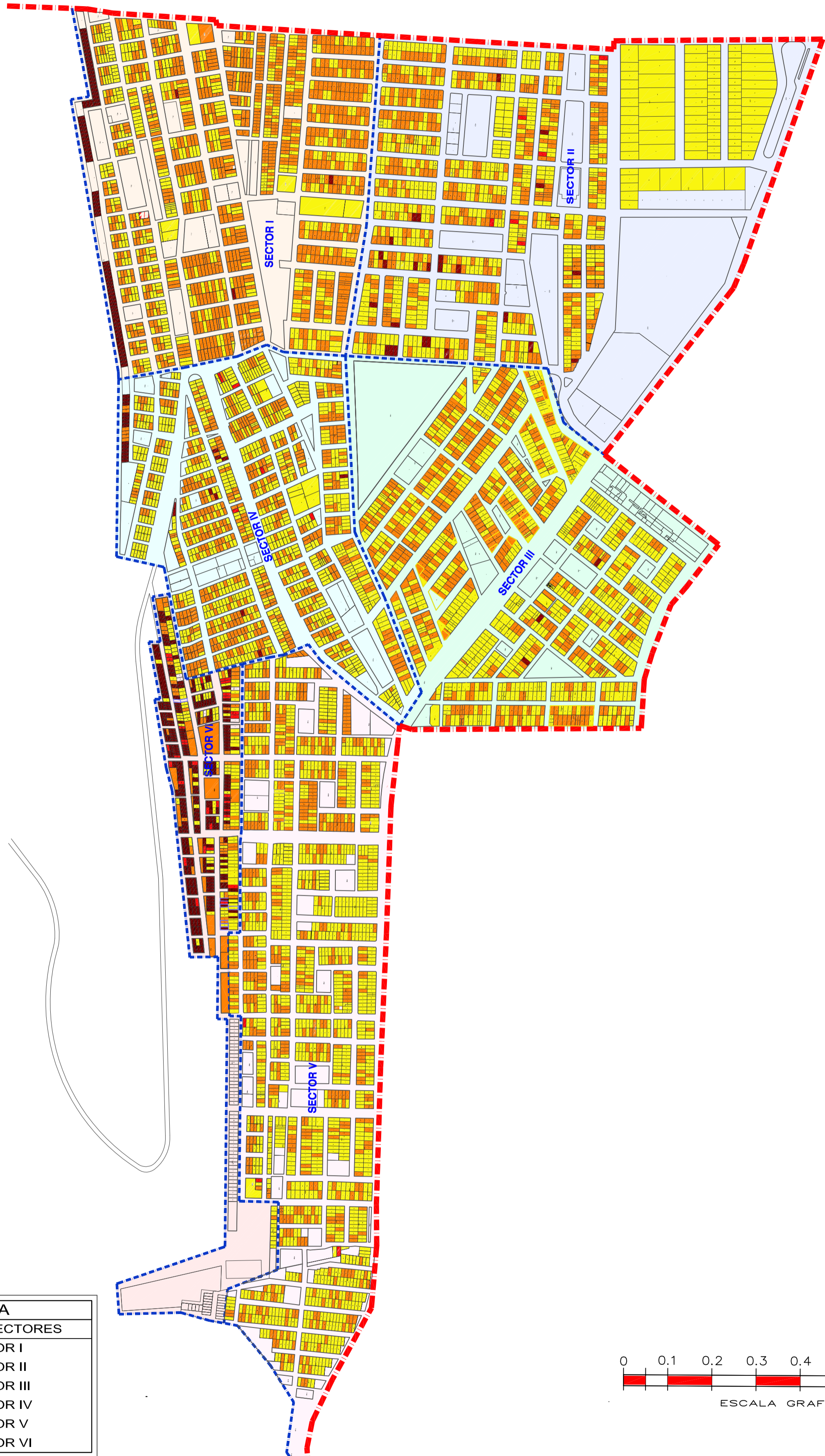

ESCALA GRAFICA

	ESTADO DE CONSERVACIÓN			
	MUY BUENO	BUENO	REGULAR	MALO
CANTIDAD	116	2472	3951	538
PORCENTAJE	1.64 %	34.93 %	53.83 %	7.60 %

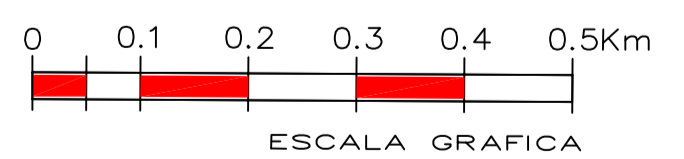
ESCALA DE VALORES		LEYENDA	
COLOR	VALOR	SIMBOLO	DESCRIPCION
[Black]	MAL ESTADO	[Red dashed line]	LIMITE DISTRITAL
[Dark Blue]	REGULAR ESTADO	[Blue dashed line]	COORDENADAS
[Medium Blue]	BUEN ESTADO	[Blue dotted line]	LIMITE SECTORES
[Light Blue]	MUY BUEN ESTADO	[White box]	MANZANAS
		[Black line]	CARRETERA
		[Red dotted line]	CUADRANTES CLAVE

MAPA DE VULNERABILIDAD - MATERIAL DE CONSTRUCCIÓN (M)

SECTOR I - DISTRITO DE ALTO DE LA ALIANZA - PROVINCIA DE TACNA - PERU



LEYENDA	
COLOR	SECTORES
[Light Blue]	SECTOR I
[Light Green]	SECTOR II
[Light Yellow]	SECTOR III
[Light Orange]	SECTOR IV
[Light Red]	SECTOR V
[Light Purple]	SECTOR VI



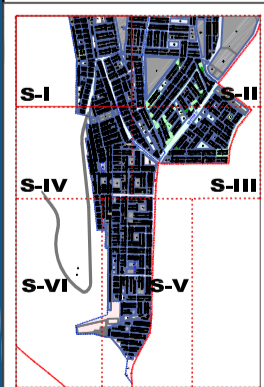
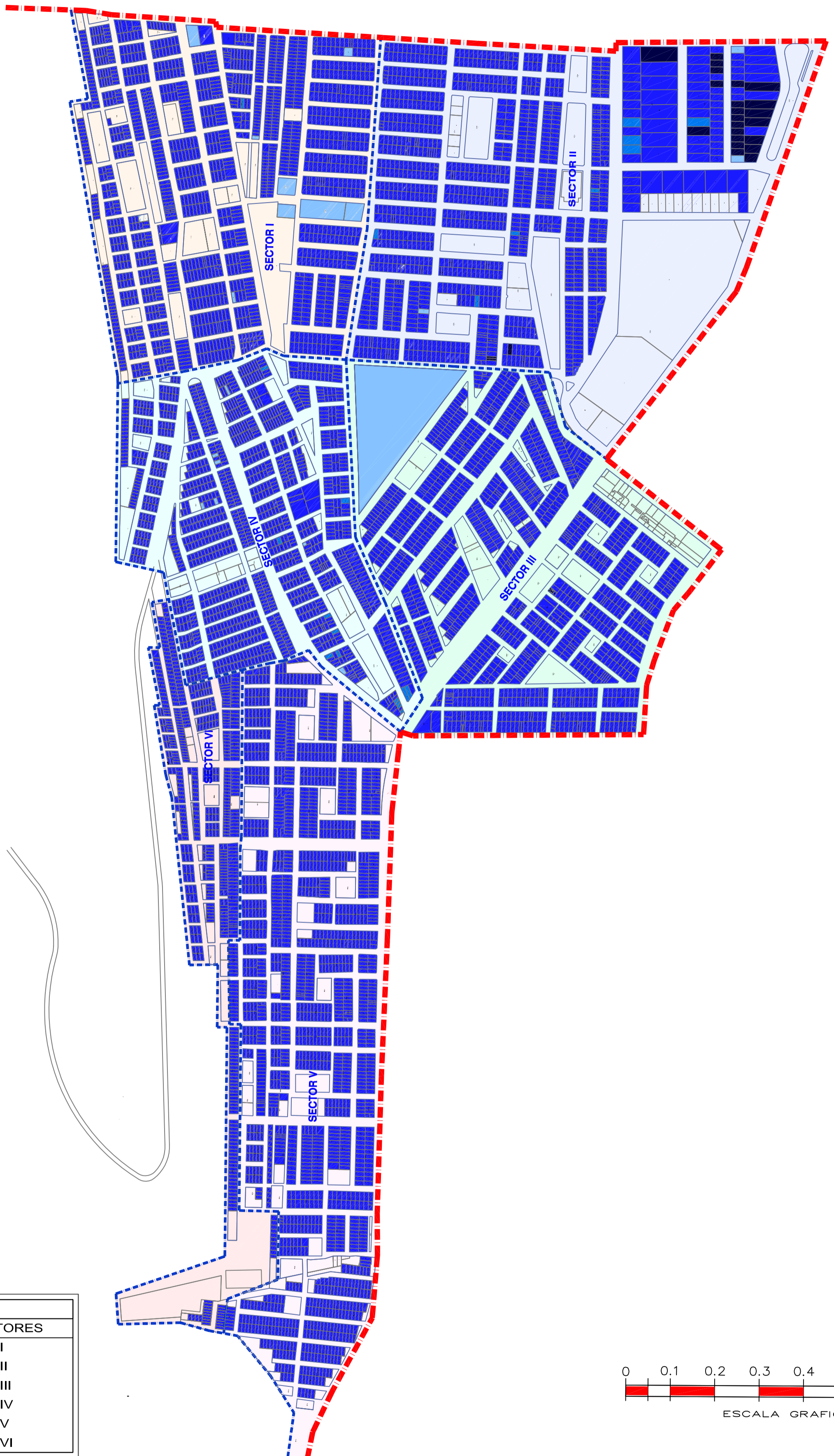

	MATERIA DE CONSTRUCCIÓN			
	LADRILLO	BLOQUETA	MADERA	ADOBE
CANTIDAD	3956	2796	47	278
PORCENTAJE	55.90 %	39.51 %	0.66 %	3.93 %

ESCALA DE VALORES	
COLOR	VALOR
[Dark Red]	ADOBE O QUINCHA
[Red]	MADERA
[Orange]	BLOQUETA
[Yellow]	LADRILLO

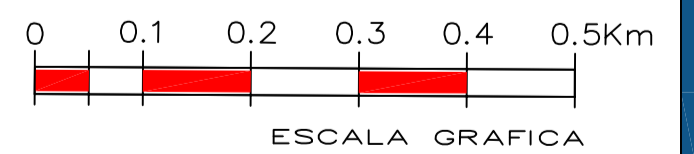
LEYENDA	
SIMBOLO	DESCRIPCION
[Red Dashed Line]	LIMITE DISTRITAL
[Black Dotted Line]	COORDENADAS
[Blue Dashed Line]	LIMITE SECTORES
[Black Outline]	MANZANAS
[Grey Line]	CARRETERA
[Red Dotted Line]	CUADRANTES CLAVE

MAPA DE VULNERABILIDAD - USO (U)

SECTOR VI - DISTRITO DE ALTO DE LA ALIANZA - PROVINCIA DE TACNA - PERU



LEYENDA	
COLOR	SECTORES
[Light Blue]	SECTOR I
[Light Green]	SECTOR II
[Light Yellow]	SECTOR III
[Light Purple]	SECTOR IV
[Light Orange]	SECTOR V
[Light Pink]	SECTOR VI

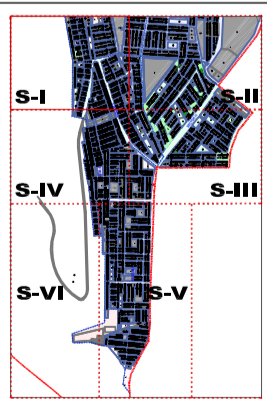
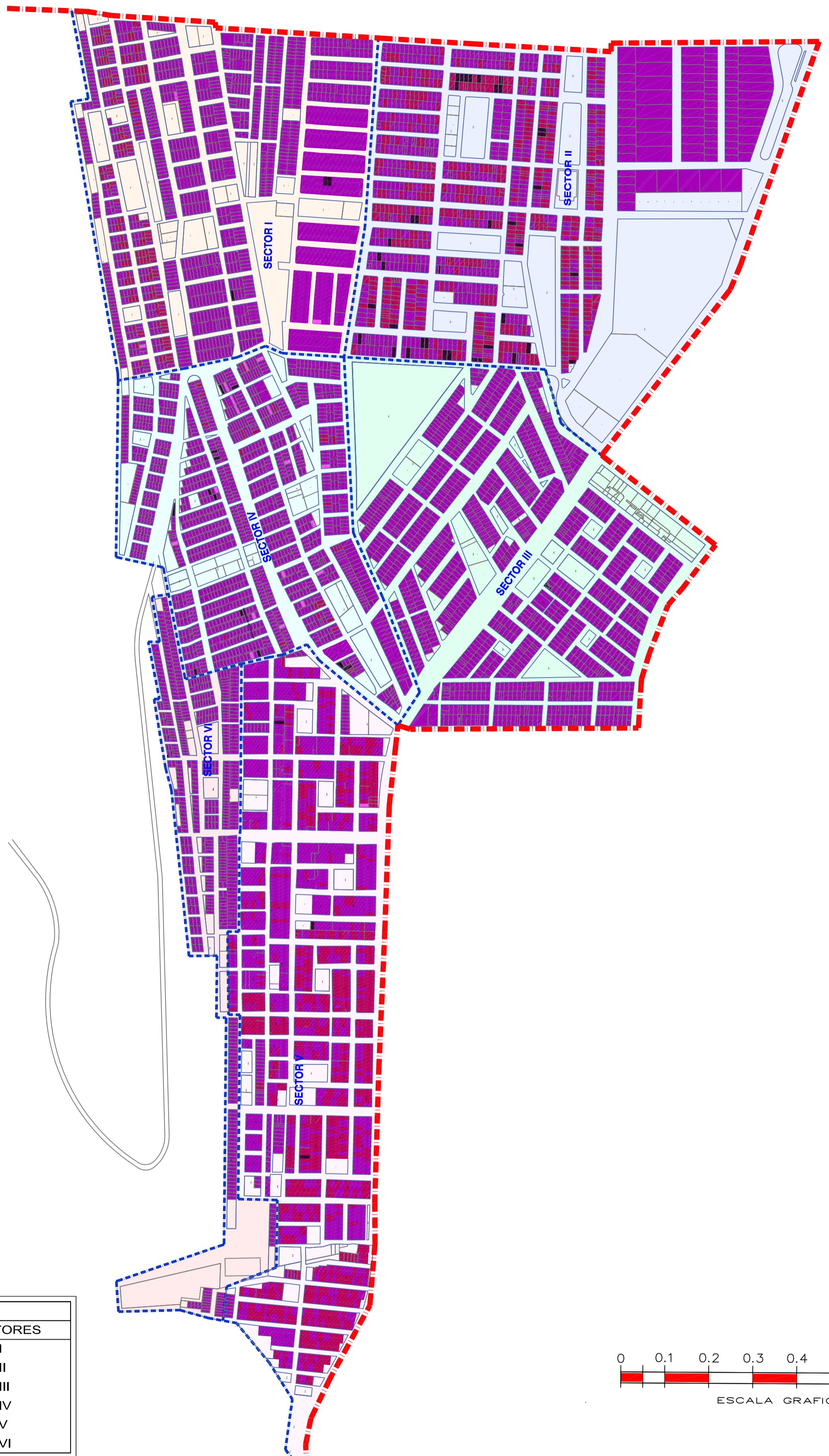



	USO			
	RECREACIONAL	COMERCIAL	RESIDENCIAL	OTROS
CANTIDAD	16	125	6887	49
PORCENTAJE	0.23 %	0.00 %	97.32 %	0.69 %

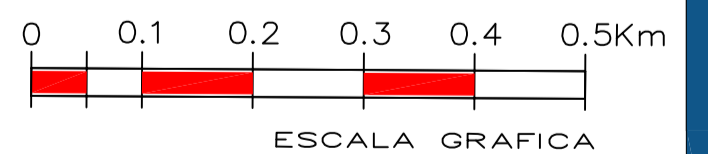
ESCALA DE VALORES		LEYENDA	
COLOR	VALOR	SIMBOLO	DESCRIPCION
[Dark Blue]	OTROS (EDUCACION)	[Red Dashed Line]	LIMITE DISTRITAL
[Blue]	RESIDENCIAL	[Black Dotted Line]	COORDENADAS
[Light Blue]	COMERCIAL	[Blue Dotted Line]	LIMITE SECTORES
[Light Blue]	RECREACIONAL	[White Box]	MANZANAS
		[Black Line]	CARRETERA
		[Red Dotted Line]	CUADRANTES CLAVE

MAPA DE VULNERABILIDAD - SISTEMA DE CONTRUCCION (S)

SECTOR I - DISTRITO DE ALTO DE LA ALIANZA - PROVINCIA DE TACNA - PERU



LEYENDA	
COLOR	SECTORES
	SECTOR I
	SECTOR II
	SECTOR III
	SECTOR IV
	SECTOR V
	SECTOR VI



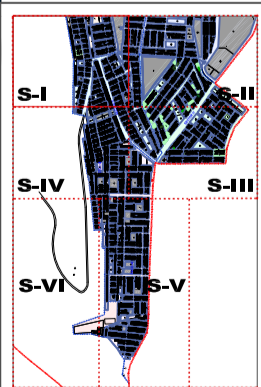
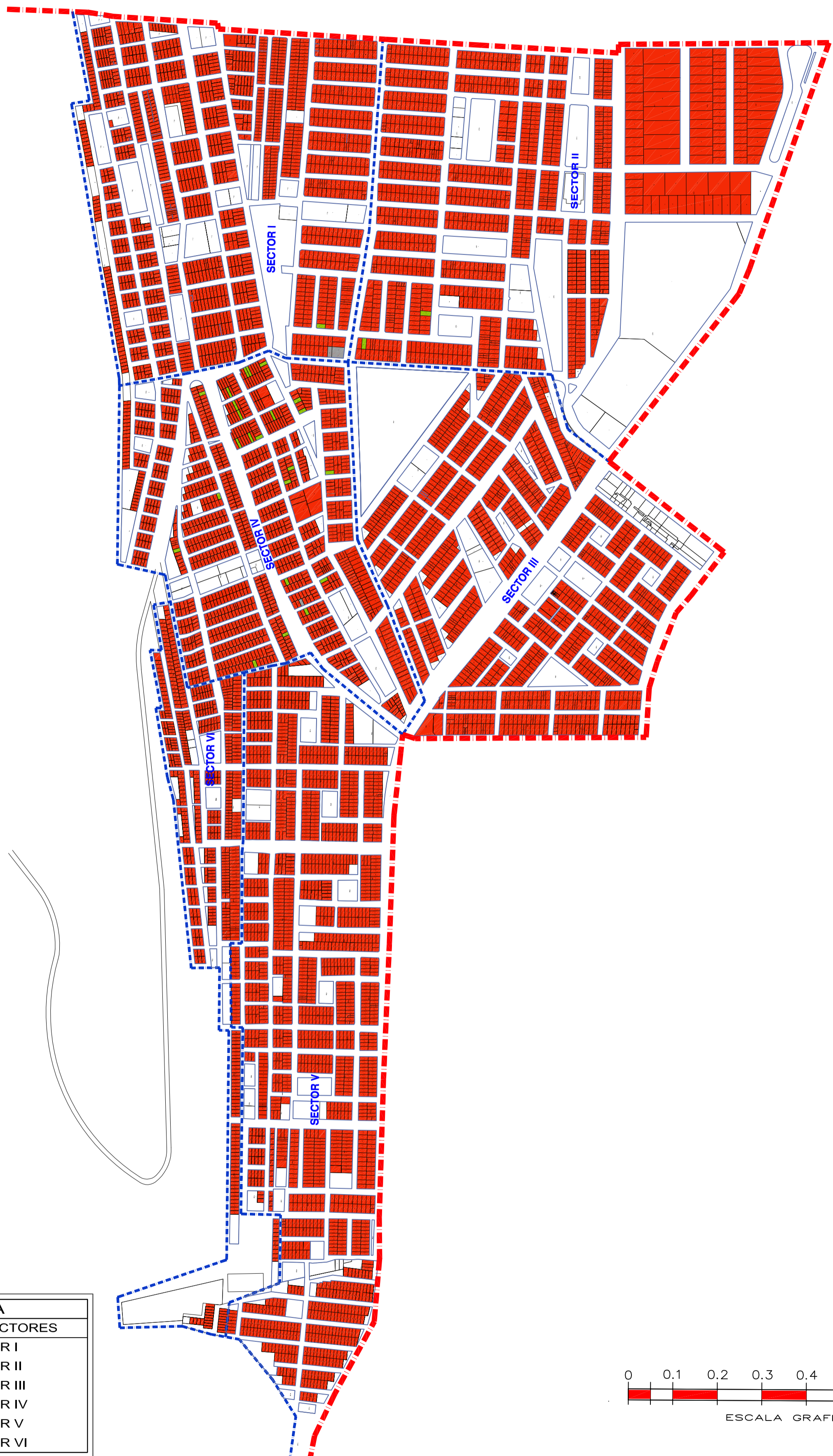

	SISTEMA ESTRUCTURAL			
	PORTICO C° A°	ALB. FORMAL	ALB. INFORMAL	ADOBE
CANTIDAD	34	1530	5243	270
PORCENTAJE	0.48 %	21.62 %	74.09 %	3.82 %

ESCALA DE VALORES	
COLOR	VALOR
	ADOBE
	CONST. FORMAL
	ALBAÑILERIA CONF. Y P
	PORTICOS C° A°

LEYENDA	
SIMBOLO	DESCRIPCION
	LIMITE DISTRITAL
	COORDENADAS
	LIMITE SECTORES
	MANZANAS
	CARRETERA
	CUADRANTES CLAVE

MAPA DE VULNERABILIDAD - MODALIDAD DE CONSTRUCCIÓN (W)

SECTOR I - DISTRITO DE ALTO DE LA ALIANZA - PROVINCIA DE TACNA - PERU



LEYENDA	
COLOR	SECTORES
[Red]	SECTOR I
[Light Blue]	SECTOR II
[Light Green]	SECTOR III
[Light Cyan]	SECTOR IV
[Light Purple]	SECTOR V
[Light Pink]	SECTOR VI

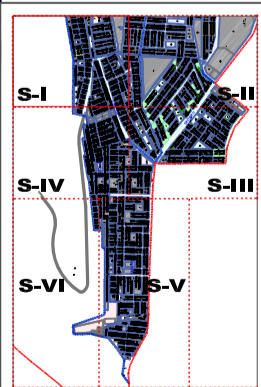
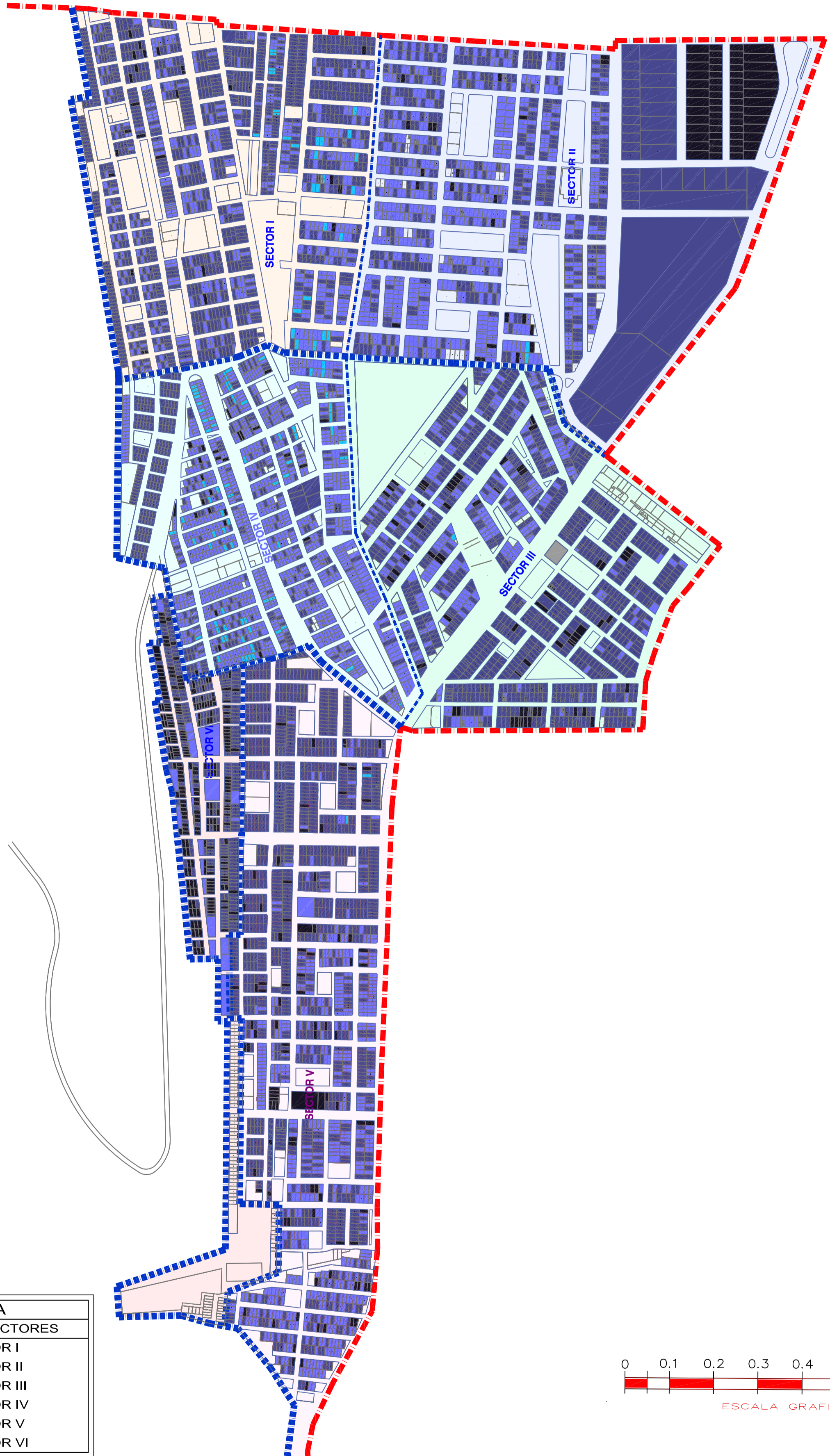



	MODALIDAD DE CONSTRUCCION	
	CONSTRUCCIÓN FORMAL	CONSTRUCCIÓN INFORMAL
CANTIDAD	62	7015
PORCENTAJE	0.88 %	99.12 %

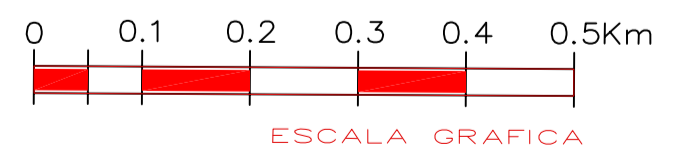
ESCALA DE VALORES		LEYENDA	
COLOR	VALOR	SIMBOLO	DESCRIPCION
[Red]	CONST. INFORMAL	[Red dashed line]	LIMITE DISTRITAL
[Green]	CONST. FORMAL	[Blue dashed line]	COORDENADAS
		[Red dashed line]	LIMITE SECTORES
		[White box]	MANZANAS
		[Double line]	CARRETERA
		[Red dashed line]	CUADRANTES CLAVE

MAPA DE VULNERABILIDAD - ESTADO DE CONSERVACIÓN (E)

SECTOR I - DISTRITO DE ALTO DE LA ALIANZA - PROVINCIA DE TACNA - PERU



LEYENDA	
COLOR	SECTORES
	SECTOR I
	SECTOR II
	SECTOR III
	SECTOR IV
	SECTOR V
	SECTOR VI

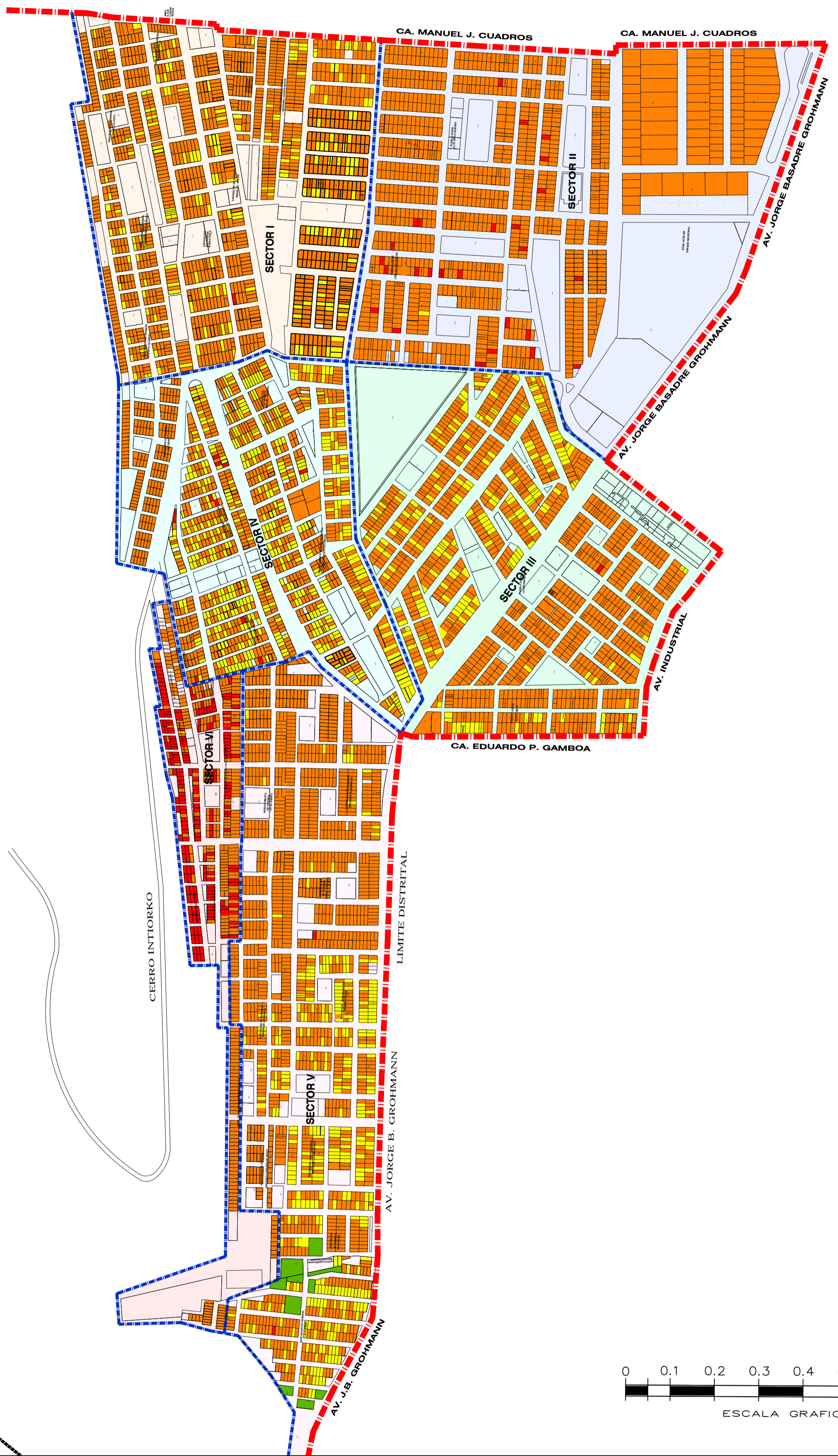



ESCALA GRAFICA

ESTADO DE CONSERVACIÓN					ESCALA DE VALORES		LEYENDA	
	MUY BUENO	BUENO	REGULAR	MALO	COLOR	VALOR	SIMBOLO	DESCRIPCION
CANTIDAD	116	2472	3951	538		MAL ESTADO		LIMITE DISTRITAL
PORCENTAJE	1.64 %	34.93 %	53.83 %	7.60 %		REGULAR ESTADO		COORDENADAS
						BUEN ESTADO		LIMITE SECTORES
						MUY BUEN ESTADO		MANZANAS
								CARRETERA
								CUADRANTES CLAVE

MAPA DE VULNERABILIDAD

DISTRITO DE ALTO DE LA ALIANZA - PROVINCIA DE TACNA - PERU



LEYENDA		LEYENDA		ESCALA DE VALORES		
SIMBOLO	DESCRIPCION	COLOR	SECTORES	VALORES	NIVEL	COLOR
	LIMITE DISTRITAL		SECTOR I	MUY ALTA	4	
	COORDENADAS		SECTOR II	ALTA	3	
	LIMITE SECTORES		SECTOR III	MEDIA	2	
	MANZANAS		SECTOR IV	BAJA	1	
	CARRETERA		SECTOR V			
	CERRO INTIORKO		SECTOR VI			